


คู่มือแบบง่ายๆ


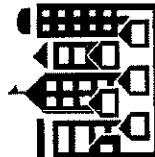
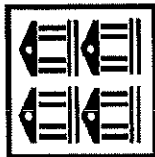

ในการจัดทำแผนงานงานเขต



กรุงเทพมหานคร



การจัดการเมือง
เพื่อการปฏิบัติงาน



สารบัญ

บทนำ	1
แผนสำนักงานเขต 1	2
ระเบียบชุมชน	12
- แผน	
- การใช้ที่ดิน	
- รหัสอาคาร	
- สิ่งแวดล้อม	
แผนที่ (พับ/ขยายได้)	16
- การใช้ที่ดิน	
- ความหนาแน่น	
- สาธารณูปโภค สาธารณูปการ	
- โครงการใหม่	
สัญลักษณ์ (พับ/ขยายได้)	17

บทนำ

ผังข้อมูลสำนักงานเขตถูกออกแบบเพื่อเป็นเครื่องมือในการปฏิบัติงานของสำนักงานเขต เป็นเครื่องมือใช้ปฏิบัติงานที่ออกแบบเพื่อสนับสนุนกิจกรรมดังนี้

1. การตัดสินใจในสำนักงานเขตและในกทม.
2. การจัดทำงบประมาณ
3. การพัฒนาเมือง
4. การมีส่วนร่วมของประชาชน

ผังข้อมูลสำนักงานเขตแบ่งเป็น 3 ส่วน

1. แผนสำนักงานเขต
2. ระเบียบชุมชน
3. คลังข้อมูลสำนักงานเขต

คลังข้อมูลสำนักงานเขต ได้จัดทำแล้ว ดังนั้นคู่มือนี้จึงมีเนื้อหาในส่วนที่ 1 และ 2 ผู้อ่านไม่จำเป็นต้องเป็นผู้เชี่ยวชาญในการวางแผนก็สามารถใช้คู่มือนี้ได้ สามารถนำไปเป็นคู่มือที่จำเป็นที่สุดในการใช้ผังข้อมูลสำนักงานเขตนี้ จะทำให้เจ้าหน้าที่เขตปฏิบัติงานประจำวันง่ายขึ้น

- เพื่อตนเอง
- เพื่อประชาชน
- เพื่อผู้ประกอบการเอกชน
- เพื่อสภาเขต
- เพื่อสภากรุงเทพมหานคร
- เพื่อผู้ว่าราชการกทม.
- เพื่อรัฐบาล


การใช้ผังข้อมูลสำนักงานเขตจะช่วยให้การประสานความร่วมมือระหว่างภาคราชการและเอกชนที่จะช่วยกันพัฒนาเขตและกทม. ให้ดีขึ้นและน่าอยู่ขึ้น

แผนสำนักงานเขต

แผน

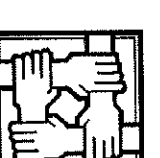
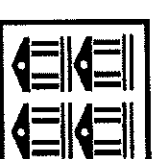
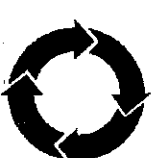



1. กลยุทธ์
2. เศรษฐกิจ
3. การวางผังเมือง
4. การจราจรและการขนส่ง
5. เมืองสีเขียว
6. เมืองสะอาด
7. ธรรมชาติ
8. ข้อมูลข่าวสาร
9. ทรัพยากรมนุษย์
10. การมีส่วนร่วมของประชาชน

ระเบียบชุมชน



ข้อมูล

- ก. ประชากร
- ข. การใช้ที่ดิน
- ค. แหล่งพาณิชย์และบันเทิง
- ง. ที่อยู่อาศัยสำนักงานและอุตสาหกรรม
- จ. แหล่งอุตสาหกรรมและสินค้า
- ฉ. พื้นที่สีเขียว
- ช. การจราจรและการขนส่ง
- ซ. น้ำเสีย
- ฅ. ขยะ
- ญ. น้ำท่วม
- ฎ. น้ำดื่ม
- ฏ. วัฒนธรรม



แผนสำนักงานเขต

แผน

1. กลยุทธ์
2. เศรษฐกิจ
3. การวางผังเมือง
4. การจราจรและการขนส่ง
5. เมืองสีเขียว
6. เมืองสะอาด
7. อธรรมรัฐ
8. ข้อมูลทางสาร
9. ทรัพยากรมนุษย์
10. การมีส่วนร่วมของประชาชน

ระเบียบชุมชน

PLANNING SHEET	PLANNING SHEET	PLANNING SHEET
OPT	STRAT	ACTION
1		
2		
3		
4		
5		
6		
7		

ข้อมูล

- ก. ประชากร
- ข. การใช้ที่ดิน
- ค. แหล่งพาณิชย์และบันเทิง
- ง. ที่อยู่อาศัย, สำนักงานและอุตสาหกรรม
- จ. แหล่งอุตสาหกรรมและสินค้า
- ฉ. พื้นที่สีเขียว
- ช. การจราจรและการขนส่ง
- ฅ. น้ำเสีย
- ฉ. ขยะ
- ญ. น้ำท่วม
- ฎ. น้ำดื่ม
- ฏ. วัฒนธรรม

1


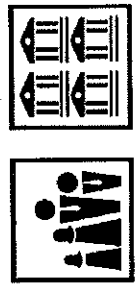
STRATEGY	BMA FLAG	DEVELOPMENT STRATEGY
AG IT IS		

สถานการณ์ปัจจุบัน

อธิบายสถานการณ์ภาพรวมของเขตในปัจจุบัน

- จำนวนประชากร
- ลักษณะเด่นของเขต (พื้นที่สีเขียว, แหล่งการค้าธุรกิจ, ที่พักอาศัย, อุตสาหกรรม อื่น ๆ)

มีความต้องการที่จะพัฒนาเรื่องใดเป็นกรณีพิเศษหรือไม่



แผนพัฒนากรุงเทพมหานคร

กทม. มีแผนจำนวนมากที่จัดทำขึ้นเพื่อเป็นแนวทางการพัฒนาและได้ส่งผลการดำเนินงานกิจกรรมต่างๆ ของสำนักสำนักงานเขต อธิบายว่าแผนต่างๆ เหล่านี้จะช่วยสำนักงานเขตดำเนินการในฐานะหน่วยปฏิบัติอย่างไร (ให้อ้างอิงถึงแผนต่างๆที่เกี่ยวข้อง)




ยุทธศาสตร์การพัฒนาเขต

จากการเป็นหน่วยงานปฏิบัติ, สำนักงานเขตต้องจัดทำยุทธศาสตร์ เพื่อเป็นแนวทางในการพัฒนาเขตภายใต้กรอบของแผนพัฒนา กทม. โดยพิจารณาจากความต้องการ, ความปรารถนาและรายละเอียดต่างๆ ในเขตของตน เพื่อนำมารวมไว้ในยุทธศาสตร์การพัฒนาเขต



ทางเลือกในการปฏิบัติ

โดยปกติสำนักงานเขตสามารถเลือกทางเลือกต่างๆ เพื่อการตอบสนองความต้องการของประชาชนหรือเพื่อการแก้ปัญหา แต่มีใช้ว่าทางเลือกทั้งหมดนี้จะมีประโยชน์หรือดำเนินการได้ในสถานการณ์หนึ่ง ๆ ทางเลือกบางอย่างอาจถูกปฏิเสธด้วยเหตุผลทางเศรษฐกิจ สิ่งแวดล้อม หรือด้วยเหตุผลอื่น ๆ ดังนั้นจึงต้องมีทางเลือกใหม่ ๆ อธิบายทางเลือกที่เลือกใช้ในเขตของท่าน และทางเลือกที่ท่านไม่ยอมรับ อธิบายว่าจะไรที่เป็นไปได้ และที่เป็นไปไม่ได้



การจัดลำดับความสำคัญ

ระบุภารกิจหลักที่จะต้องได้ทำในมีต่อไป

จัดลำดับความสำคัญ ของกิจกรรมที่จะต้องดำเนินใน

- ระยะสั้น
- ระยะกลาง
- ระยะยาว



STRATEGY	PRIOIRITIES

แผนสำนักงานเขต

แผน

1. กลยุทธ์
2. เศรษฐกิจ
3. การวางผังเมือง
4. การกระจายและการขนส่ง
5. เมืองสีเขียว
6. เมืองสะอาด
7. ธรรมชาติ
8. ข้อมูลข่าวสาร
9. ทรัพยากรมนุษย์
10. การมีส่วนร่วมของประชาชน

ระบบชุมชน

ข้อมูล

- ก. ประชากร
- ข. การใช้ที่ดิน
- ค. แหล่งพาณิชย์และบันเทิง
- ง. ที่อยู่อาศัย, สำนักงานและอุตสาหกรรม
- จ. แหล่งอุตสาหกรรมและสินค้า
- ฉ. พื้นที่สีเขียว
- ช. การกระจายและการขนส่ง
- ซ. น้ำเสีย
- ฅ. ชยะ
- ญ. ทุ่งพุ่ม
- ฎ. ไร่ตม
- ฏ. วัฒนธรรม

IB

2

แผนพัฒนากรุงเทพมหานคร

แผนพัฒนากรุงเทพมหานครเปรียบเสมือนแนวทางการปฏิบัติ สำหรับเขตที่เป็นหน่วยปฏิบัติงานที่เชื่อมโยงกัน แผนพัฒนากรุงเทพมหานครจะอธิบายบทบาทหน้าที่รับผิดชอบและข้อจำกัดในแต่ละเขต

สถานการณ์ปัจจุบัน

อธิบายสถานการณ์ทางเศรษฐกิจของเขตในปัจจุบัน แหล่งรายได้หลักของเขตมาจากที่ใด ร้อยละของการจัดเก็บรายได้มีการใช้จ่ายมีเท่าไร

ยุทธศาสตร์การพัฒนาเขต

อธิบายถึงยุทธศาสตร์การพัฒนาเขต เพื่อให้เกิดการปฏิบัติตามแผนฯ กทม. และงบประมาณอย่างมีประสิทธิภาพ โปร่งใส ประหยัด และตรงจุดสอบได้ รวมถึงอธิบายถึงมาตรการของสำนักงานเขตในการเพิ่มรายได้จากค่าธรรมเนียมต่างๆ

แนวทางเลือกในการปฏิบัติ

สำนักงานเขตมีทางเลือกหลายทางในการดำเนินการตามยุทธศาสตร์การพัฒนา กทม. เช่นเดียวกับการดำเนินการตามยุทธศาสตร์การพัฒนาเขต โดยต้องอธิบายถึงทางเลือกในการปรับปรุงระบบการคลังของเขต (ภาษีบำรุงท้องที่, ภาษีป้าย, ค่าธรรมเนียมสิ่งแวดล้อม อื่นๆ) พร้อมทั้งอธิบายถึงสิ่งที่ไม่สามารถดำเนินการได้

ECONOMY MUANG KHET ASITIS BMA PLANS

ECONOMY MUANG KHET PSYCHIATRY

แผนสำนักงานเขต

แผน

1. กลยุทธ์
2. เศรษฐกิจ
3. การวางผังเมือง
4. การจราจรและการขนส่ง
5. เมืองสีเขียว
6. เมืองสะอาด
7. ธรรมชาติ
8. ชุมชนชาวสาร
9. ทรัพยากรมนุษย์
10. การมีส่วนร่วมของประชาชน

ระเบียบชุมชน

ข้อมูล

- ก. ประชากร
- ข. การใช้ที่ดิน
- ค. แหล่งพาณิชย์และบันเทิง
- ง. ที่อยู่อาศัย, สำนักงานและอุตสาหกรรม
- จ. แหล่งอุตสาหกรรมและสินค้า
- ฉ. พื้นที่สีเขียว
- ช. การจราจรและการขนส่ง
- ฅ. น้ำเสีย
- ณ. อุยะ
- ญ. น้ำท่วม
- ด. น้ำดื่ม
- ฉ. วัฒนธรรม

3

สถานการณ์ปัจจุบัน

อธิบายสถานการณ์ในปัจจุบัน

- ประเภทของแผนพัฒนาเมืองที่จัดทำ
- ใครเป็นผู้จัดทำ
- การบังคับใช้แผนพัฒนาเมือง

สำนักงานเขตประสบกับปัญหาใดบ้างในการวางผังเมือง

URBAN PLANNING MUANG KHET

AS IT IS

BMA PLANS

BMA MASTER CATALOGUE

แผนพัฒนากรุงเทพมหานคร

กรม ได้จัดทำแผนพัฒนา จำนวนหลายแผน ซึ่งส่งผลการวางแผนและพัฒนาท้องถิ่นแผนการใช้ที่ดินชุมชน, ผังข้อมูลทบท. แผนการจราจรและขนส่ง แผนการจัด การน้ำเสีย และแผนการจัดการขยะมูลฝอยฯ แผนเหล่านี้จะส่งผลโดยตรงที่ต่อสำนักงานเขต และขณะเดียวกันแผนก็ต้องการกิจกรรมและ โครงการที่ดำเนินการตามแผนผังข้อมูลกรุงเทพมหานครจะกำหนดเป้าหมายเป็นองค์รวม สำหรับการพัฒนาในพื้นที่ต่าง ๆ และต้องผ่านการบริหารหรือ ก่อนการจัดทำผังข้อมูลสำนักงานเขต

ระเบียบข้อบังคับในชุมชน

มีทางเลือกใหม่ในการจัดทำระเบียบข้อบังคับของอาคารภายในชุมชน หรือไม่? ในส่วนนี้จะรวมถึงกิจกรรมต่าง ๆ ที่ริเริ่มขึ้นโดยชุมชน พร้อมทั้งอธิบายถึงความ ต้องการของชุมชนและรูปแบบการพัฒนาที่ไม่เป็นที่ต้องการของชุมชน

สิ่งแวดล้อม

สิ่งแวดล้อมจะดีหรือเลวมันขึ้นอยู่กับ การวางผังเมืองและการบริหาร การจัดการเพื่อพัฒนาเมืองในกระบวนการวางผังเมืองนั้น จำเป็นต้องพิจารณาถึงประเด็น ด้านสิ่งแวดล้อม ตลอดจนผลกระทบต่าง ๆ ที่อาจจะเกิดขึ้นด้วย

การมีส่วนร่วมของประชาชน

การพัฒนาจะส่งผลกระทบต่อความเป็น ชีวิต และสภาพความเป็นอยู่ของ ประชาชนในชุมชน ประชาชนควรมีส่วนร่วมในการ จัดทำแผนซึ่งเกี่ยวข้องกับ การดำเนินชีวิตของพวกเขา จากประสบการณ์ที่ผ่านมา โดยทั่วไปแล้ว ประชาชนจะเข้ามามีส่วนร่วมใน ขั้นตอนของการวางแผนและจะ ต่อต้านการดำเนินการตามขั้นตอนของแผนฯ ที่ปราศจากการ มีส่วนร่วมของชุมชน

URBAN PLANNING MUANG KHET

DEVELOPMENT ENVIRONMENT COMMUNITY

PUBLIC PARTICIPATION

การมีส่วนร่วมของประชาชน

การพัฒนาจะส่งผลกระทบต่อความเป็น ชีวิต และสภาพความเป็นอยู่ของ ประชาชนในชุมชน ประชาชนควรมีส่วนร่วมในการ จัดทำแผนซึ่งเกี่ยวข้องกับ การดำเนินชีวิตของพวกเขา จากประสบการณ์ที่ผ่านมา โดยทั่วไปแล้ว ประชาชนจะเข้ามามีส่วนร่วมใน ขั้นตอนของการวางแผนและจะ ต่อต้านการดำเนินการตามขั้นตอนของแผนฯ ที่ปราศจากการ มีส่วนร่วมของชุมชน

แผนสำนักงานเขต

แผน


1. กลยุทธ์
2. เศรษฐกิจ
3. การวางผังเมือง
4. การจราจรและการขนส่ง
5. เมืองสีเขียว
6. เมืองสะอาด
7. ธรรมชาติ
8. ข้อมูลข่าวสาร
9. ทรัพยากรมนุษย์
10. การมีส่วนร่วมของประชาชน

ระเบียบชุมชน

PLANNING SHEET	PLANNING SHEET
CONTENTS	ACTIVITY
1	1
2	2
3	3
4	4
5	5
6	6
7	7

ข้อมูล

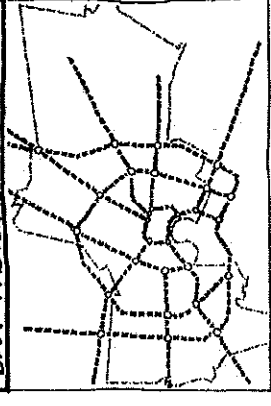
- ก. ประชากร
- ข. การใช้ที่ดิน
- ค. แหล่งพาณิชย์และบันเทิง
- ง. ที่อยู่อาศัย, สำนักงานและอุตสาหกรรม
- จ. แหล่งอุตสาหกรรมและสินค้า
- ฉ. พื้นที่สีเขียว
- ช. การจราจรและการขนส่ง
- ซ. น้ำเสีย
- ฅ. สุขะ
- ณ. ที่ท่วม
- ด. น้ำดื่ม
- ฉ. วัฒนธรรม



TRAFFIC & TRANSPORT
MUNICIPALITY

AS IT IS

BMA PLANS



BMA MASTER CATALOGUE

สถานการณ์ปัจจุบัน


- อธิบายสถานการณ์การจราจร และการขนส่งที่เป็นอยู่ในปัจจุบันของเขต
- ระบบการขนส่งมวลชนเพียงพอหรือไม่
- ความคล่องตัวของจราจร
- เป็นอย่างไร
- ปัญหามลพิษทางอากาศมีมากขนาดไหน
- มีปัญหามลพิษทางเสียงหรือไม่
- ระบุถึงปัญหาอื่น ๆ ที่เกิดขึ้นจากการจราจรและการขนส่ง



สิ่งแวดล้อม

การจราจรและการขนส่งเป็นปัญหาหลักที่ก่อให้เกิดปัญหามลพิษทางอากาศและเสียงตามมา ฉะนั้นจำเป็นต้องอธิบายถึงแหล่งที่ได้รับผลกระทบจากมลพิษมากที่สุด (จุดดำ) และแสดงไว้ในแผนที่ด้วย


จัดทำรายชื่อโครงการและกิจกรรมที่ช่วยบรรเทาปัญหาและระบุระยะเวลาการดำเนินการ



เรือ

ระบุเส้นทางเดินเรือในเขต การเพิ่มเส้นทางเดินเรือจะเป็นประโยชน์หรือไม่

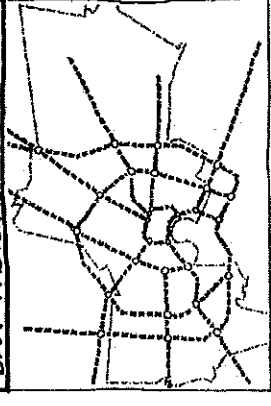
จำเป็นหรือไม่ที่จะก่อสร้างท่าเรือใหม่หรือปรับปรุงท่าเรือที่มีอยู่เดิม



TRAFFIC & TRANSPORT
MUNICIPALITY

AS IT IS

BMA PLANS



BMA MASTER CATALOGUE

ระบบขนส่ง

- แบบร่าง**
- กทม. มีระบบขนส่งแบบร่าง 3 ระบบ
- รถไฟใต้ดิน
 - รถไฟลอยฟ้า
 - รถไฟ

โดยต้องมีการระบุเส้นทางเดินรถในปัจจุบัน และอนาคตไว้ในแผนที่พร้อมทั้งระบุถึงระบบขนส่งแบบร่างเส้นทางใหม่ ๆ ที่จะก่อให้เกิดประโยชน์กับเขตต่อไปในอนาคต

แผนที่ จัดทำแผนที่ง่าย ๆ ที่แสดงถึงโครงการจราจร และการขนส่งทั้งปัจจุบันและในอนาคตถ้าจำเป็นอาจระบุเพิ่มเติมไว้ในแผนที่



แผนพัฒนากรุงเทพมหานคร


กทม. และหน่วยงานของรัฐบุคคลได้จัดทำแผนเพื่อการจัดการและควบคุมการพัฒนา ด้านการจราจรและการขนส่ง ให้ระบุถึงแผนต่าง ๆ และผลจากการดำเนินงานตามแผนนั้น ๆ ที่จะเกิดขึ้นในพื้นที่เขต

โดยตระหนักถึงแผนพัฒนาเมืองและข้อบัญญัติควบคุมอาคารที่ส่งผลกับการพัฒนา ด้านการจราจร

ผังข้อมูลแม่บทกรุงเทพมหานคร จะแสดงให้เห็นแผนรวมเพื่อการพัฒนาสาธารณูปโภคเพื่อการขนส่ง แผนรวมนี้มีความสำคัญกับสำนักงานเขต สำนักงานเขตจำเป็นต้องรับแผนพัฒนาเขตให้สอดคล้องกับแผนรวมของกทม. เป็นเรื่องจำเป็นที่สำนักงานเขตจะมีกรปรับปรุงแก้ไขแบบของสำนักงานเขตให้สอดคล้องกับแบบแผนรวม และในขณะเดียวกัน แผนพัฒนาเขตก็อาจจะนำไปสู่การปรับปรุง แผนรวมของ กทม. และโครงการต่าง ๆ ด้วยเช่นกัน

รถประจำทาง

- อธิบายเส้นทางเดินรถประจำทางที่มีอยู่ในปัจจุบัน
- สอดคล้องกับความต้องการของประชาชนหรือไม่
- มีพื้นที่อยู่อาศัยหรือพื้นที่ทำงานใดที่ขาดเส้นทางเดินรถประจำทางหรือไม่
- ระบุเส้นทางจำเป็นต้องมีของทางพิเศษเพื่อหลีกเลี่ยงปัญหาการจราจรติดขัดหรือไม่
- คำนึงไปถึงโครงการต่าง ๆ ที่จำเป็นต้องไม่เส้นทางเดินรถเพิ่มเติม



TRAFFIC & TRANSPORT
MUNICIPALITY

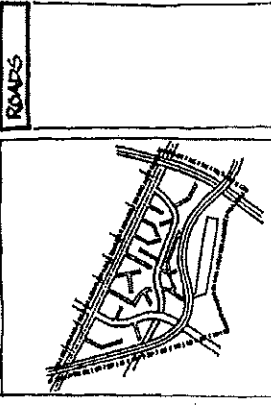
ENVIRONMENT

RAILS

BUSES

BOATS

ROADS

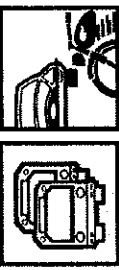


ถนนหนทาง

โดยทั่วไปแล้ว การก่อสร้างถนนใหม่ ๆ เพิ่มขึ้น กลับเป็นการเพิ่มจำนวนรถยนต์มากยิ่งขึ้น และยังไม่ช่วยแก้ปัญหาการจราจรติดขัดเพิ่มมากขึ้น อย่างไรก็ตามจะเป็นประโยชน์มาก ถ้าจะเชื่อมถนนต่าง ๆ ที่มิอยู่ให้เป็นเครือข่ายและเพิ่มความคล่องตัวในการเดินรถมากยิ่งขึ้นโดยระบุดังนี้

- ถนนสายใหม่
- เส้นทางเชื่อมระหว่างถนน
- สะพานลอย
- อุโมงค์
- ช่องทางรถจักรยาน อื่น ๆ

เพิ่มเติมไว้ในแผนที่ถ้าจำเป็น

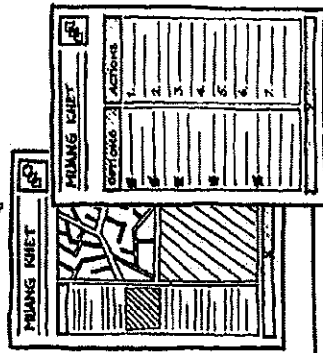


แผนสำนักงานเขต

แผน


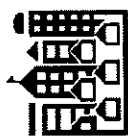
1. กลยุทธ์
2. เศรษฐกิจ
3. การวางผังเมือง
4. การจราจรและการขนส่ง
5. เมืองสีเขียว
6. เมืองสะอาด
7. สรรพรัฐ
8. ข้อมูลข่าวสาร
9. ทรัพยากรมนุษย์
10. การมีส่วนร่วมของประชาชน

ระบบชุมชน



ข้อมูล

- ก. ประชากร
- ข. การใช้ที่ดิน
- ค. แหล่งพาณิชย์และบันเทิง
- ง. ที่อยู่อาศัย, สำนักงานและอุตสาหกรรม
- จ. แหล่งอุตสาหกรรมและสินค้า
- ฉ. พื้นที่สีเขียว
- ช. การจราจรและการขนส่ง
- ซ. น้ำเสีย
- ฅ. ขยะ
- ญ. น้ำท่วม
- ฎ. น้ำดื่ม
- ฏ. วัฒนธรรม



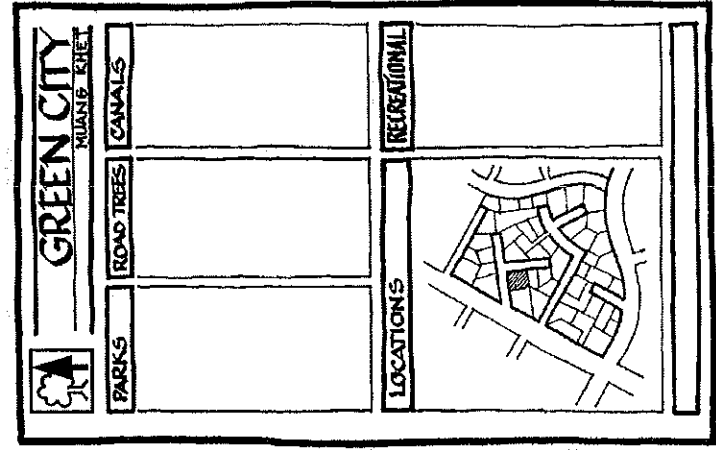
แผนพัฒนากรุงเทพมหานคร
 กทม. (รวมถึงหน่วยงานราชการอื่น ๆ) ได้จัดทำแผนที่แสดงถึงความต้องการพื้นที่สีเขียวในพื้นที่ต่าง ๆ ไว้จำนวนมาก
 ระบุถึงแผนที่แสดงกิจกรรมในการเพิ่มพื้นที่สีเขียวในเขต พร้อมทั้งต้องคำนึงถึงแผนด้านอื่น ๆ และระบบงานใต้ดินต่าง ๆ ที่อาจเป็นอุปสรรคต่อการพัฒนาพื้นที่สีเขียวด้วย

ต้นไม้ริมถนน
 การปลูกต้นไม้ริมถนนนอกจากจะทำให้เกิดความสวยงาม
 ด้านภูมิทัศน์แล้ว ต้นไม้ริมถนนยังให้ร่มเงา สร้างออกซิเจนและรับไนโตรเจน
 จัดทำรายการสถานที่และกำหนดเวลาที่จะปลูกต้นไม้ริมถนน



คูคลอง


คูคลองส่วนใหญ่สามารถทำให้เกิดสิ่งแวดล้อมที่ดี
 อย่างไรก็ตาม, มีเงื่อนไขเบื้องต้นอีกเล็กน้อยที่ต้องดำเนินการก่อนลงมือ
 - น้ำต้องสะอาด
 - มีการขุดลอกคลองเป็นประจำ
 - ปลูกต้นไม้และไม้ดอกตลอดริมฝั่งคูคลอง
 - ประชาชนต้องเข้ามามีส่วนร่วม



สวนสาธารณะ

มีสวนสาธารณะที่แห่งในเขตตลอดจนแผนที่จะสร้างสวนสาธารณะแห่งใหม่พร้อมที่ตั้ง

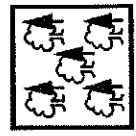
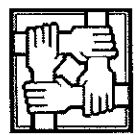
แหล่งพักผ่อนหย่อนใจ



ปัจจุบันมีแหล่งพักผ่อนหย่อนใจ มีมากกว่าสวนสาธารณะ โดยมีจุดประสงค์สาธารณะ และสถานที่พำนักที่ช่วยเพิ่มคุณภาพของชีวิต
 จัดทำรายการกิจกรรมที่ระบุไว้ในแผน
 - สนามกีฬา
 - เส้นทางออกกกำลังกาย
 - สถานที่ออกกำลังกาย
 - จุดจัดสาธารณะอื่น ๆ

สถานการณ์ปัจจุบัน

อธิบายโครงสร้างพื้นที่สีเขียวในท้องที่เขตทั้งรูปแบบและขนาด และระบุถึงความต้องการรวมทั้งอุปสรรคที่คาดว่าจะเกิดขึ้นเมื่อจัดทำพื้นที่สีเขียวแห่งใหม่



ยุทธศาสตร์การพัฒนาเขต

อธิบายอย่างสั้น ๆ ถึงสิ่งที่เขตจะดำเนินการเพื่อเพิ่มพื้นที่สีเขียวในเขต
 ทำอย่างไรจึงจะได้พื้นที่ที่จะใช้ดำเนินการมา จะให้ออกมาเข้าร่วมในการจัดทำพื้นที่สีเขียวได้อย่างไร
 สำนักงานเขตจะริเริ่มกิจกรรมใด หรือส่งเสริมให้ประชาชนปลูกต้นไม้ใหญ่ ต้นไม้เล็ก และไม้ดอกเพิ่มมากขึ้นหรือไม่
 งบประมาณที่ได้รับการจัดสรรเพื่อดำเนินการโครงการมีเท่าไร

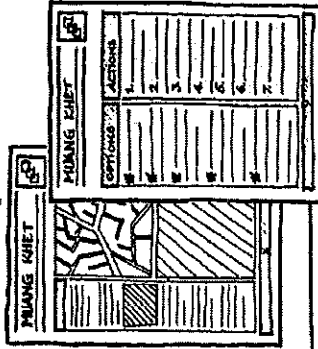
แผนที่ แสดงตำแหน่งที่ตั้งของกิจกรรมที่เกิดขึ้นในปัจจุบัน และอนาคต เพิ่มเติมในแผนที่

แผนสำนักงานเขต

แผน

1. กลยุทธ์
2. เศรษฐกิจ
3. การวางผังเมือง
4. การจราจรและการขนส่ง
5. เมืองสีเขียว
6. เมืองสะอาด
7. ธรรมชาติ
8. ข้อมูลข่าวสาร
9. ทรัพยากรมนุษย์
10. การมีส่วนร่วมของประชาชน

ระเบียบชุมชน



ข้อมูล

- ก. ประชากร
- ข. การใช้ที่ดิน
- ค. แหล่งพาณิชย์และบันเทิง
- ง. ที่อยู่อาศัย, สำนักงานและอุตสาหกรรม
- จ. แหล่งอุตสาหกรรมและสินค้า
- ฉ. พื้นที่สีเขียว
- ช. การจราจรและการขนส่ง
- ซ. น้ำเสีย
- ฅ. ขยะ
- ญ. น้ำท่วม
- ฎ. น้ำดื่ม
- ฏ. วัฒนธรรม

CLEAN CITY
MUANG KHUET

AS IT IS

BMA PLANS

DISTRICT STRATEGY

สถานการณ์ปัจจุบัน

อธิบายถึงสถานการณ์ของเขตในปัจจุบัน

เขตประสบกับปัญหาดังต่อไปนี้

- ขยะมูลฝอย
- น้ำเสีย
- น้ำท่วม
- โรงงานอุตสาหกรรม

ระบุถึงสภาพปัญหาและความหนักเบาของปัญหา

แผนที่

แสดงที่ตั้งของกิจกรรมที่กำลังดำเนินการอยู่และกิจกรรมในอนาคต บนแผนที่จัดทำขึ้นอย่างง่าย ๆ

แผนพัฒนากรุงเทพมหานคร

หน่วยงานราชการหลายแห่งได้จัดทำแผนต่างๆ ที่เกี่ยวข้องกับสิ่งแวดล้อมและการคมนาคมซึ่งโดยแผนแต่ละแผน ตลอดจนการนำมาปฏิบัติปฏิบัติได้ส่งผลกระทบต่อสิ่งแวดล้อมในเขต โดยมีเจ้าหน้าที่เขตเป็นผู้ดำเนินการ

ต้องมีการจัดทำภาพรวมของแผนและระบบหน่วยงานที่รับผิดชอบในการนำไปปฏิบัติ

ยุทธศาสตร์สำนักงานเขต

- อธิบายอย่างสั้น ๆ ถึงสิ่งที่เขตตั้งใจจะดำเนินการเพื่อปรับปรุงสิ่งแวดล้อมในอนาคต
- กิจกรรมที่ริเริ่มขึ้น
 - ภารกิจใหม่เพื่อประชาชน
 - ค่าธรรมเนียมรูปแบบใหม่
 - โรงบำบัดน้ำเสียแห่งใหม่
 - การรณรงค์เพื่อปลูกจิตสำนึก

CLEAN CITY
MUANG KHUET

SOLID WASTE WASTE WATER FLOODING INDUSTRY

น้ำเสีย

อธิบายถึงการจัดการน้ำเสียโดยขนาด (และระยะเวลาเริ่มต้นในการ) จะมีภารกิจสร้างโรงบำบัดน้ำเสียในพื้นที่เขตหรือไม่

สถานที่ตั้งและกำหนดเวลาในการสร้างท่อรวบรวมน้ำเสีย กิจกรรมใหม่ๆ ของเขตจะส่งผลกระทบต่อประชาชนและบริษัทห้างร้าน ผลกระทบทางเศรษฐกิจต่อผู้บริโภค

ผู้ก่อให้เกิดน้ำเสียจะเข้ามามีส่วนร่วมในการลดปริมาณน้ำเสียได้อย่างไร



น้ำท่วม

เขตมีปัญหาน้ำท่วมหรือไม่

ถ้ามีเขตได้ดำเนินการอย่างไร เพื่อลดปัญหาน้ำท่วมถนนและบ้านเรือนประชาชน

ระบุสถานที่ตั้งและระยะเวลาในการก่อสร้างระบบป้องกันน้ำท่วม



ภาคอุตสาหกรรม

ภาคอุตสาหกรรมก่อให้เกิดฝุ่น น้ำเสีย และขยะ นอกจากมีโรงงานอุตสาหกรรมบางแห่งยังก่อให้เกิดสารพิษที่เป็นอันตราย

การดำเนินการอะไรในการลดมลพิษที่เกิดจากภาคอุตสาหกรรม

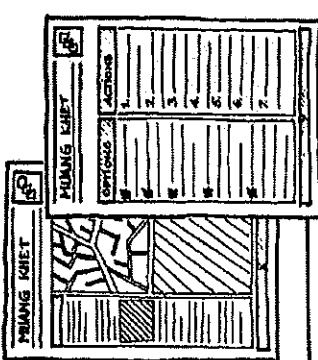
ทำอย่างไรที่จะทำให้อุตสาหกรรมเข้ามามีส่วนร่วมในการลดมลภาวะต่างๆที่เกิดจากการผลิต

แผนสำนักงานเขต

แผน

1. กลยุทธ์
2. เศรษฐกิจ
3. การวางผังเมือง
4. การจราจรและการขนส่ง
5. เมืองสีเขียว
6. เมืองสะอาด
7. ธรรมชาติ
8. ข้อมูลข่าวสาร
9. ทรัพยากรมนุษย์
10. การมีส่วนร่วมของประชาชน

ระเบียบชุมชน



ข้อมูล

- ก. ประชากร
- ข. การใช้ที่ดิน
- ค. แหล่งพาณิชย์และบันเทิง
- ง. ที่อยู่อาศัย, สำนักงานและอุตสาหกรรม
- จ. แหล่งอุตสาหกรรมและสินค้า
- ฉ. พื้นที่สีเขียว
- ช. การจราจรและการขนส่ง
- ซ. น้ำเสีย
- ฅ. อุบัติเหตุ
- ญ. น้ำท่วม
- ฎ. น้ำดื่ม
- ฏ. วัฒนธรรม

7

สถานการณ์ปัจจุบัน

อธิบายสั้น ๆ ถึงระบบราชการ

- การคัดเลือกบุคคลากร
- ระบบการฝึกอบรมเจ้าหน้าที่
- ระบบการแต่งตั้งโยกย้ายเจ้าหน้าที่
- ระบบการเลื่อนตำแหน่ง

ข้าราชการ กทม. ความพร้อมในการเผชิญกับความเปลี่ยนแปลงใหม่ ๆ ที่จะเกิดขึ้นจากการพัฒนาเมืองหรือไม่

มีปัญหาอะไรบ้างที่จะต้องแก้ไข

การใช้ระบบเทคโนโลยีสารสนเทศในการดำเนินงานของกทท.


ทางเลือกในการปฏิบัติ

ทางเลือกของสำนักงานเขตในการปรับปรุงและพัฒนาข้าราชการ

- การพัฒนาบุคลากร
- การพัฒนาเทคโนโลยีในการดำเนินงาน

ว่ามีปัญหาอุปสรรคอย่างไร

พร้อมทั้งระบุถึงงบประมาณที่จะใช้ในแต่ละกิจกรรม



แผนพัฒนากรุงเทพมหานคร

กทม. และหน่วยงานราชการมีแผนการจัดการองค์การในอนาคต แผนดังกล่าวคืออะไรและจะส่งผลกระทบต่อกรดำเนินงานและเจ้าหน้าที่ กทม. หรือไม่

นอกจากนี้ กทม. มีแผนพัฒนาระบบเทคโนโลยีสารสนเทศหรือไม่

ยุทธศาสตร์การพัฒนาเขต


อธิบายถึงยุทธศาสตร์การพัฒนาเขตที่เกี่ยวข้องกับการพัฒนาองค์กรในส่วนของ

- การกิจ
- องค์กร
- บุคลากร
- เทคโนโลยีสารสนเทศ

และต้องอธิบายถึงแนวทางการจัดปัญหาอุปสรรคของสำนักงานเขต

การ จัดลำดับความสำคัญ

จัดทำการกิจกรรมต่างๆ ที่ดำเนินการและกำหนดระยะเวลา




GOOD GOVERNANCE

AS IT IS

BMA PLANS

DISASTER STRATEGY

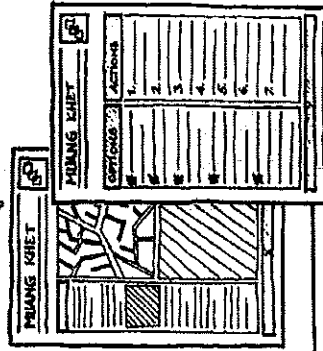


แผนสำนักงานเขต

แผน


1. กลยุทธ์
2. เศรษฐกิจ
3. การวางผังเมือง
4. การจราจรและการขนส่ง
5. เมืองสีเขียว
6. เมืองสะอาด
7. ธรรมรัฐ
8. ข้อมูลข่าวสาร
9. ทรัพยากรมนุษย์
10. การมีส่วนร่วมของประชาชน

ระบบข้อมูล



ข้อมูล

- ก. ประชากร
- ข. การใช้ที่ดิน
- ค. แหล่งพาณิชย์และบันเทิง
- ง. ที่อยู่อาศัย, สำนักงานและอุตสาหกรรม
- จ. แหล่งอุตสาหกรรมและสินค้า
- ฉ. พื้นที่สีเขียว
- ช. การจราจรและการขนส่ง
- ซ. น้ำเสีย
- ฅ. ขยะ
- ฉ. น้ำท่วม
- ค. น้ำดื่ม
- ง. วัฒนธรรม



สถานการณ์ปัจจุบัน


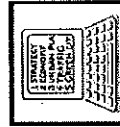
- อธิบายสั้น ๆ ถึงข้อมูลของกทม. ในส่วนของ
- การรับข้อมูลข่าวสาร
 - กระบวนการและการประมวลผลข่าวสาร
 - การเผยแพร่ข้อมูลข่าวสาร
- พร้อมทั้งอธิบายถึงการใช้งานในปัจจุบันของ
- เทคโนโลยีสารสนเทศ
 - คอมพิวเตอร์
 - เครือข่าย

ยุทธศาสตร์

การพัฒนาเขต

- จัดทำคำแนะนำสำหรับยุทธศาสตร์การพัฒนาเขตในการจัดการข้อมูลข่าวสาร
- วิธีการจัดเก็บข้อมูล
 - ข้อมูลที่ต้องแจ้งให้ทราบ
 - วิธีแจ้งข้อมูล
 - สื่อที่ใช้
 - ข้อมูลข่าวสารภายใน
 - ข้อมูลข่าวสารสาธารณะ
 - ฮาร์ดแวร์
 - วิธีการใหม่ที่จะใช้วางระบบ

เทคโนโลยีสารสนเทศพร้อมทั้งระบุถึงงบประมาณที่ต้องการกำหนดเครื่องนบายแสดงหัวข้อที่ต้องการระบุเฉพาะ

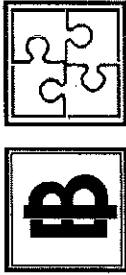


บริการ

- อธิบายประเภทของบริการที่สำนักงานเขตจะจัดให้
- จุดเดียวเบ็ดเสร็จ
 - บริการระบบเชื่อมโยงเครือข่าย
 - บริการข้อมูล
 - บริการเว็บไซต์
 - บริการอื่น ๆ

ข้อมูลข่าวสาร

อธิบายถึงชนิดของข้อมูลข่าวสารที่ทางสำนักงานเขตให้บริการมีแผนการพัฒนาตามขั้นตอนต่าง ๆ เพื่อการจัดหาข้อมูลของเขตหรือไม่ จะมีการนำเสนอข้อมูลข่าวสารในรูปแบบที่ง่ายต่อการทำความเข้าใจของประชาชน



แผนพัฒนากรุงเทพมหานคร

แสดงโครงสร้างของแผนพัฒนาทม. เกี่ยวข้องกับข้อมูลข่าวสารและเทคโนโลยีสารสนเทศ พร้อมทั้งอธิบายว่าแผนเหล่านี้ก่อให้เกิดผลอย่างไรต่อสำนักงานเขต

การจัดสรรงบประมาณเพื่อเทคโนโลยีข่าวสารในปัจจุบันเป็นอย่างไร

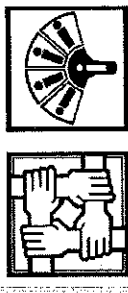
การเข้าถึงข้อมูลข่าวสาร

- อธิบายให้ประชาชนทราบถึงแหล่งและวิธีที่ได้รับข้อมูลข่าวสารจากเขต
- ข้อมูลที่เป็นความลับของทางราชการ
 - ข้อมูลเปิดเผยได้

รัฐธรรมนูญไทยระบุไว้ว่าหมวด 3 สิทธิและเสรีภาพของชนชาวไทย

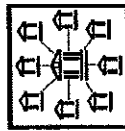
มาตรา 58 บุคคลย่อมมีสิทธิได้รับทราบข้อมูลหรือข่าวสารสาธารณะในครอบครองของหน่วยงานราชการ หรือราชการส่วนท้องถิ่น เว้นแต่การเปิดเผยข้อมูลนั้นจะกระทบต่อความมั่นคงของรัฐ ความปลอดภัยของประชาชน หรือส่วนได้เสียอื่นซึ่งได้รับความคุ้มครองของบุคคลอื่น

ทั้งนี้ตามที่กฎหมายบัญญัติ



การระบวงการ

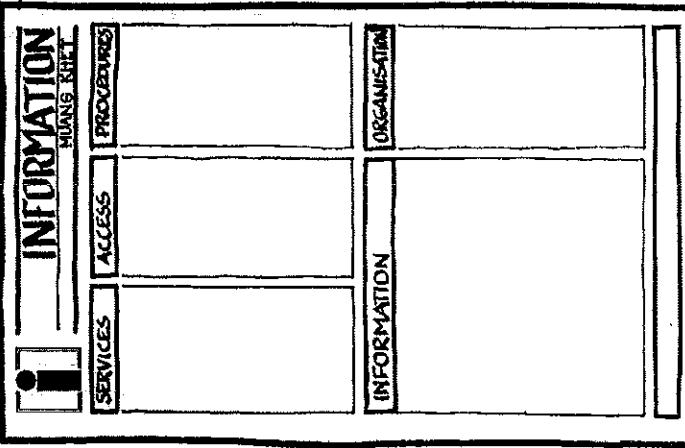
- อธิบายสั้น ๆ ถึงกระบวนการในการจัดเก็บข้อมูล
- ปรับปรุงข้อมูล
 - ตรวจสอบคุณภาพ
 - ขั้นตอนการทำงานของข้อมูล
 - นำเสนอข้อมูล
 - พร้อมทั้งระบุถึงผู้รับผิดชอบ
- ความถี่ในการปรับปรุงข้อมูลและความน่าเชื่อถือในข้อมูลข่าวสารนั้น



องค์กร

อธิบายถึงวิธีการจัดการของสำนักงานเขตอันเป็นผลเนื่องมาจากการใช้เทคโนโลยีสารสนเทศ

- บริการที่เพิ่มขึ้น
- บริการที่เร็วขึ้น
- ลดจำนวนคน
- มีประสิทธิภาพสูงขึ้น
- อื่น ๆ



แผนสำนักงานเขต

แผน

1. กลยุทธ์
2. เศรษฐกิจ
3. การวางผังเมือง
4. การจราจรและการขนส่ง
5. เมืองสีเขียว
6. เมืองสะอาด
7. ธรรมชาติ
8. ข้อมูลข่าวสาร
9. ทรัพยากรมนุษย์
10. การมีส่วนร่วมของประชาชน

ระเบียบชุมชน

MUNANG KHET	
1.	2.
3.	4.
5.	6.
7.	8.
9.	10.

ข้อมูล

- ก. ประชากร
- ข. การใช้ที่ดิน
- ค. แหล่งพาณิชย์และบันเทิง
- ง. ที่อยู่อาศัย, สำนักงานและอุตสาหกรรม
- จ. แหล่งอุตสาหกรรมและสินค้า
- ฉ. พื้นที่สีเขียว
- ช. การจราจรและการขนส่ง
- ซ. น้ำเสีย
- ฅ. ขยะ
- ณ. น้ำท่วม
- ด. น้ำดื่ม
- ว. วัฒนธรรม



9



แผนพัฒนา

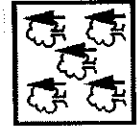
กรุงเทพมหานคร
รัฐบาลตลอดจน กทม. ได้จัดทำแผนพร้อมทั้งจัดสรรงบประมาณการพัฒนาทรัพยากรมนุษย์โดยการจัดทำภาพรวมของแผนและระบุถึงกิจกรรมต่างๆของเขตที่จะส่งผลถึงการพัฒนาศักยภาพของมนุษย์



ยุทธศาสตร์การพัฒนาเขต

อธิบายถึงวิสัยทัศน์ภารกิจของสำนักงานเขตพร้อมทั้งงบประมาณที่จะได้อย่างพอเพียงสำหรับภารกิจ ดังต่อไปนี้

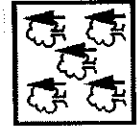
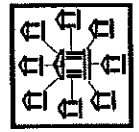
- การจัดเก็บภาษี
- ค่าธรรมเนียม
- สถานประกอบการเอกชน
- การเคลื่อนย้ายของประชาชน



สถานการณ์ปัจจุบัน

อธิบายอย่างสั้น ๆ ถึงสถานการณ์ด้านทรัพยากรมนุษย์

- สิ่งที่ดี
- สิ่งที่เป็นพร่อง
- สิ่งที่เป็น
- ปัญหาที่เขตประสบ



การพัฒนา

ทรัพยากรมนุษย์
เกี่ยวกับเรื่องต่อไปนี้

- การศึกษา
- โรงเรียน
- สุขอนามัย
- ประเด็นด้านสังคม
- การต่อสู้กับยาเสพติดและอาชญากรรม
- การบรรเทาความยากจน
- วัฒนธรรมไทย
- การท่องเที่ยว
- การพึ่งตนเอง
- จำเป็นต้องจัดทำรายละเอียดในแต่ละประเด็น



การจัดลำดับ

ระบุกิจกรรมที่สำนักงานเขตต้องการนั้น พร้อมทั้งกิจกรรมระยะเวลาและสถานที่ ที่จะเริ่มดำเนินการและผู้รับผิดชอบ



ทางเลือกในการปฏิบัติ

ระบุทางเลือกที่มีอยู่เพื่อสนองความต้องการพร้อมทั้งระบุถึงอุปสรรคสำนักงานเขตที่คาดว่าจะประสบ

HUMAN RESOURCES MUNANG KHET	
OPTIONS	PRIORITIES

แผนสำนักงานเขต

แผน

1. กลยุทธ์
2. เศรษฐกิจ
3. การวางผังเมือง
4. การจราจรและการขนส่ง
5. เมืองสีเขียว
6. เมืองสะอาด
7. ธรรมชาติ
8. ข้อมูลข่าวสาร
9. ทรัพยากรมนุษย์
10. การมีส่วนร่วมของประชาชน

ระเบียบชุมชน

ข้อมูล

- ก. ประชากร
- ข. การใช้ที่ดิน
- ค. แหล่งพาณิชย์และบันเทิง
- ง. ที่อยู่อาศัย, สำนักงานและอุตสาหกรรม
- จ. แหล่งอุตสาหกรรมและสินค้า
- ฉ. พื้นที่สีเขียว
- ช. การจราจรและการขนส่ง
- ฅ. น้ำเสีย
- ณ. ขยะ
- ญ. น้ำท่วม
- ด. น้ำดื่ม
- ต. วัฒนธรรม

10

รัฐธรรมนูญไทยระบุไว้ว่า หมวด 3 สิทธิและเสรีภาพของชนชาวไทย มาตรา 60 บุคคลย่อมมีสิทธิมีส่วนร่วมในกระบวนการพิจารณาของเจ้าหน้าที่ของรัฐในการปฏิบัติราชการทางปกครองอันมีผลหรืออาจมีผลกระทบต่อสิทธิและเสรีภาพของตน ทั้งนี้ ตามที่กฎหมายบัญญัติ

สถานการณ์ปัจจุบัน

อธิบายถึงการให้ประชาชนเข้ามามีส่วนร่วมในปัจจุบันในด้านต่างๆ

- การตัดสินใจ
- กระบวนการวางแผน
- การดูแลสุขภาพอนามัย
- การศึกษา
- การอนุรักษ์สิ่งแวดล้อม
- อื่น ๆ

ยุทธศาสตร์การพัฒนาเขต

ยุทธศาสตร์ที่สำนักงานเขตจะใช้ในการให้ประชาชน เข้ามามีส่วนร่วมในการพัฒนาเขต พร้อมทั้งการประเมินระยะเวลาในการดำเนินการเพื่อให้ได้ผลลัพธ์เป็นที่พอใจ

PUBLIC PARTICIPATION PLANING SHEET

AS IT IS	BMA PLANS	DISTRICT STRATEGY

PUBLIC PARTICIPATION PLANING SHEET

OPTIONS	PRIORITIES

ทางเลือกในการปฏิบัติ

การให้ประชาชนเข้ามามีส่วนร่วมนั้น สามารถดำเนินการในรูปแบบต่างๆ ระเบียบต่างๆ รวมถึงทางเลือกที่เหมาะสมแก่การดำเนินงานของสำนักงานเขต พร้อมทั้งปัญหาอุปสรรคจากการให้ประชาชนเข้ามามีส่วนร่วม

แผนพัฒนากรุงเทพมหานคร

รัฐบาลตลอดจนกทม. ได้จัดทำแผนต่างๆ โดยมุ่งเน้นการมีส่วนร่วมของประชาชน พร้อมทั้งนำเสนอวิธีการให้ประชาชน เข้ามามีส่วนร่วมในการบริหารงานของกทม. อธิบายว่าแผนจะส่งผลต่อการมีส่วนร่วมของประชาชนในเขตต่างๆ ของกรุงเทพมหานครอย่างไร

ทางเลือกในการปฏิบัติ

การให้ประชาชนเข้ามามีส่วนร่วมนั้น สามารถดำเนินการในรูปแบบต่างๆ ระเบียบต่างๆ รวมถึงทางเลือกที่เหมาะสมแก่การดำเนินงานของสำนักงานเขต พร้อมทั้งปัญหาอุปสรรคจากการให้ประชาชนเข้ามามีส่วนร่วม

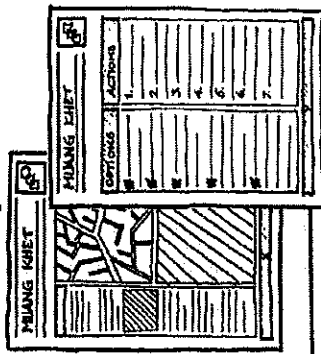
ทางเลือกในการปฏิบัติ

การให้ประชาชนเข้ามามีส่วนร่วมนั้น สามารถดำเนินการในรูปแบบต่างๆ ระเบียบต่างๆ รวมถึงทางเลือกที่เหมาะสมแก่การดำเนินงานของสำนักงานเขต พร้อมทั้งปัญหาอุปสรรคจากการให้ประชาชนเข้ามามีส่วนร่วม

แผนสำนักงานเขต

- แผน**
1. กลยุทธ์
 2. เศรษฐกิจ
 3. การวางผังเมือง
 4. การจราจรและการขนส่ง
 5. เมืองสีเขียว
 6. เมืองสะอาด
 7. ธรรมรัฐ
 8. ข้อมูลข่าวสาร
 9. ทรัพยากรมนุษย์
 10. การมีส่วนร่วมของประชาชน

ระเบียบชุมชน



ข้อมูล

- ก. ประชากร
- ข. การใช้ที่ดิน
- ค. แหล่งพาณิชย์และบันเทิง
- ง. ที่อยู่อาศัย, สำนักงานและอุตสาหกรรม
- จ. แหล่งอุตสาหกรรมและสินค้า
- ฉ. พื้นที่สีเขียว
- ช. การจราจรและการขนส่ง
- ซ. น้ำเสีย
- ฅ. ขยะ
- ฉ. น้ำท่วม
- ค. น้ำดื่ม
- ณ. วัฒนธรรม

ระเบียบชุมชน

บทนำ

ชุมชนอยู่ภายใต้ระเบียบต่างๆ อยู่แล้ว
บทนี้ได้จัดทำขึ้นเพื่อแสดงภาพรวมของ

- การใช้ที่ดิน
- รหัสอาคาร
- กฎ ระเบียบเรื่องสิ่งแวดล้อม

(กฎ ระเบียบในเรื่องอื่น ๆก็นำมากล่าวได้ตามความ
เหมาะสม/จำเป็น)

เหนือกว่านั้น แนะนำให้ชุมชนจัดทำแผนกิจกรรม
ย่อยๆเพื่อประกอบการนำเสนอในแผนสำนักงานเขต
และแผนกรุงเทพมหานครและการจัดทำงบประมาณ
แผนพัฒนาชุมชนให้อำนาจประชาชนในการพูดคุย
พิจารณาความจำเป็นและความต้องการของตนเอง
หรือของชุมชนโดยรวม

แผนสำนักงานเขต

แผน

1. กลยุทธ์
2. เศรษฐกิจ
3. การวางผังเมือง
4. การจราจรและการขนส่ง
5. เมืองสีเขียว
6. เมืองสะอาด
7. ธรรมชาติ
8. ข้อมูลข่าวสาร
9. ทรัพยากรมนุษย์
10. การมีส่วนร่วมของประชาชน

ระเบียบชุมชน

ข้อมูล

- ก. ประชากร
- ข. การใช้ที่ดิน
- ค. แหล่งพาณิชย์และบันเทิง
- ง. ที่อยู่อาศัย, สำนักงานและอุตสาหกรรม
- จ. แหล่งอุตสาหกรรมและสินค้า
- ฉ. พืชสีเขียว
- ช. การจราจรและการขนส่ง
- ซ. น้ำเสีย
- ฅ. ทะเล
- ญ. น้ำท่วม
- ฎ. น้ำดื่ม
- ฏ. วัฒนธรรม

A

ชุมชนเป็นหน่วยที่เล็กที่สุดในเขต แต่ละชุมชนควรบรรลุถึงความจำเป็นและความต้องการตามแนวทาง 10 ประเด็นที่กล่าวไว้ในแผนสำนักงานเขต

B

อธิบายถึงความต้องการเรื่องงบประมาณในกิจกรรมที่ระบุไว้ในแผนของชุมชน

C

อธิบายถึงประเภทการพัฒนาในเขตที่ต้องการและไม่ต้องการของชุมชน

D

อธิบายถึงสิ่งที่ชุมชนพบว่าเป็นสิ่งที่ต้องพัฒนาเพื่อปรับปรุง เพื่อให้เกิดการพัฒนาคคุณภาพชีวิต

E

อธิบายถึงประเภทของแหล่งที่ชุมชนควรจัดทำเป็นแหล่งท่องเที่ยว ชุมชนทำอะไรได้เองบ้าง ความช่วยเหลือจากแหล่งอื่นๆ ที่ต้องการ

F

อธิบายถึงความเข้มแข็งของวัฒนธรรมและลักษณะของชุมชน ชุมชนจะทำอะไร เพื่อพัฒนาวัฒนธรรมในชุมชน ควรมีการอนุรักษ์วัฒนธรรมท้องถิ่นอะไรบ้าง

COMMUNITY PLAN

COMMUNITY A MUANG KHUT

ECONOMY	HUMAN RESOURCES	POVERTY
CLEAN CITY	EDUCATION	• BUSINESS TRAINING • FINANCES BANK • SKILLS DEVELOPMENT
URBAN DEVELOPMENT	HEALTH	
GREEN CITY	SOCIAL MATTERS	
TRAFFIC & TRANSP.	DRUG & GAMING	
GOVERNANCE	CRIME PREVENTION	
	HIV	
	SELF RELIANCE	

COMMUNITY PLAN

COMMUNITY B MUANG KHUT

CULTURE	TOURISM	POVERTY
• LANGUAGES • TRADITIONS • FOOD • CULTURAL HERITAGE		

สิ่งที่ต้องการในการปรับปรุง

1. การบำบัดน้ำเสีย
2. การเก็บขยะมูลฝอย
3. น้ำท่วมและประเด็นสิ่งแวดล้อมอื่น ๆ

พัฒนาการปกครองท้องถิ่น ได้อย่างไร มีขอบเขตเท่าใด ชุมชนจะช่วยเหลือสำนักงานเขตได้อย่างไร

ทำอย่างไรจึงจะมีการปรับปรุง การกระจายข่าวข้อมูลข่าวสาร ในแก่ชุมชน และรับฟังข่าวสาร จากชุมชน

แผนสำนักงานเขต

แผน

1. กลยุทธ์
2. เศรษฐกิจ
3. การวางผังเมือง
4. การจราจรและการขนส่ง
5. เมืองสีเขียว
6. เมืองสะอาด
7. ธรรมชาติ
8. ข้อมูลทางสาร
9. ทรัพยากรมนุษย์
10. การมีส่วนร่วมของประชาชน

ระเบียบชุมชน

PRIVACY SHEET	BUILDING SHEET
1	1
2	2
3	3
4	4
5	5
6	6
7	7

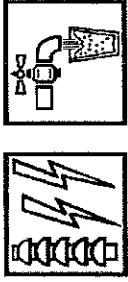
ข้อมูล

- ก. ประชากร
- ข. การใช้ที่ดิน
- ค. แหล่งพาณิชย์และบันเทิง
- ง. หอสมุด, สถาบันงานและอุตสาหกรรม
- จ. แหล่งอุตสาหกรรมและสินค้า
- ฉ. พื้นที่สีเขียว
- ช. การจราจรและการขนส่ง
- ซ. น้ำเสีย
- ด. ชุมชน
- ญ. บ้านพัก
- ฎ. น้ำดื่ม
- ฏ. วัฒนธรรม

B

LAND USE COMMUNITY A		HUMAN SKELET	
LAND USE RESIDENTIAL OFFICES PUBLIC INSTITUTIONS COMMERCIAL FACILITIES/WORKSHOPS MIXED RECREATIONAL AGRICULTURE	INFRASTRUCTURE ROADS RAILS BOATS CYCLES PEDESTRIANS SEWERS WATER SUPPLY "IT"		

อธิบายสั้น ๆ ถึงการใช้ที่ดินกรุงเทพ มีผลต่อการพัฒนาชุมชนอย่างไร อธิบายถึงความเป็นไปได้และเป็นไปไม่ได้ที่ก่อสร้างตามผังการใช้ที่ดิน และถึงประเภทของการเปลี่ยนแปลงการใช้ที่ดินในชุมชนที่ชุมชนต้องการ อธิบายถึงความจำเป็นในการพัฒนาสาธารณูปโภค สาธารณูปการ ไม่ว่าจะเป็นเรื่องประปา ไฟฟ้า โทรศัพท์

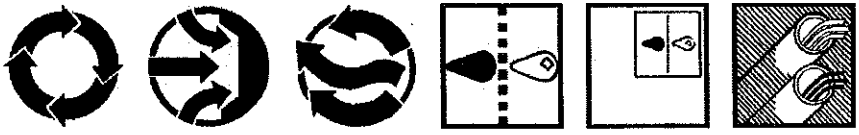


อธิบายถึงข้อดีว่ามีความหมายอย่างไรกับการก่อสร้างในชุมชน

- จำนวนอาคารที่สร้าง
- ความสูงอาคาร
- ความหนาแน่นของอาคาร

สิ่งอำนวยความสะดวกประเภทใดที่ควรมีในการก่อสร้างใหม่ คำนี้ถึงประเด็นสิ่งแวดล้อมได้บ้าง

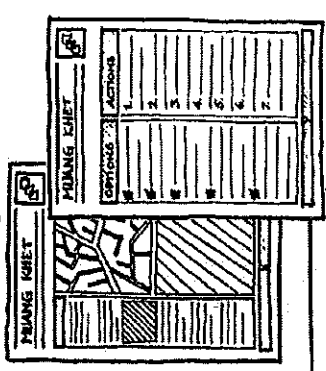
BUILDING CODE COMMUNITY A		HUMAN SKELET	
DENSITY • HIGH • MEDIUM • LOW	FACILITIES • PARKING • WASTE WATER TR. • SOLID WASTE • ENERGY		



แผนสำนักงานเขต

- แผน**
1. กลยุทธ์
 2. เศรษฐกิจ
 3. การวางผังเมือง
 4. การจราจรและการขนส่ง
 5. เมืองสีเขียว
 6. เมืองสะอาด
 7. ธรรมชาติ
 8. ข้อมูลข่าวสาร
 9. ทรัพยากรมนุษย์
 10. การมีส่วนร่วมของประชาชน

ระเบียบชุมชน



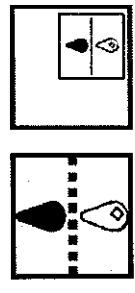
- ข้อมูล**
- ก. ประชากร
 - ข. การใช้ที่ดิน
 - ค. แหล่งพาณิชย์และบันเทิง
 - ง. ที่อยู่อาศัย, สำนักงานและอุตสาหกรรม
 - จ. แหล่งอุตสาหกรรมและสินค้า
 - ฉ. พื้นที่สีเขียว
 - ช. การจราจรและการขนส่ง
 - ฅ. น้ำเสีย
 - ณ. ชุมชน
 - ญ. น้ำท่วม
 - ด. น้ำดื่ม
 - ฉ. วัฒนธรรม



อธิบาย กฎหมาย ระเบียบ พรบ. ของสิ่งแวดล้อม ที่มีผลกระทบต่อชุมชน

อธิบายสิ่งที่ต้องการให้ทำเพื่อให้มีการบังคับใช้ระเบียบต่าง ๆ

อธิบายถึงการทำให้สิ่งแวดล้อมดีขึ้นถ้าสามารถเปลี่ยนแปลงแก้ไขกิจกรรมและโรงงาน



อธิบายระเบียบเกี่ยวกับการบำบัดน้ำเสีย

อธิบายว่ามีโรงงานบำบัดน้ำเสียส่วนกลางหรือไม่ หรือความจำเป็น ต้องมีการบำบัดน้ำเสียท้องถิ่นหรือเอกชน

ชุมชนมีระบบระบายน้ำหรือไม่

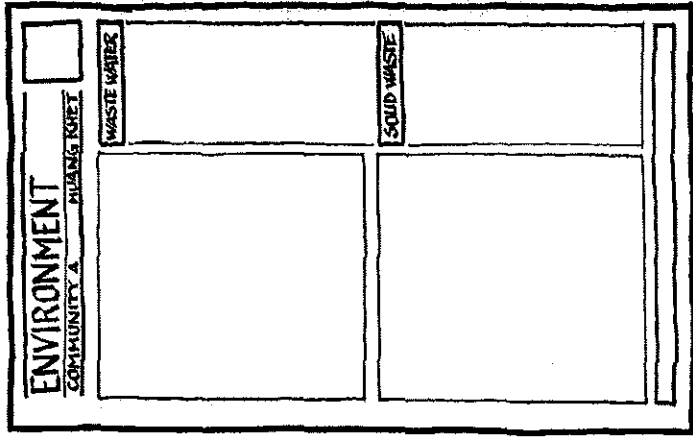

อธิบายถึงประเภทของระบบและที่ตั้ง

อธิบายถึงแผนที่มีสำหรับระบบการระบายน้ำใหม่

คุณภาพของสิ่งแวดล้อม ส่งผลกระทบต่อสุขภาพกายและใจ สิ่งแวดล้อมกำหนดคุณภาพชีวิตของเรา

ประชาชนสามารถช่วยปรับปรุงสิ่งแวดล้อมได้

เปลี่ยนแปลงพฤติกรรมตนเองและโดยช่วยเหลือคนอื่น ๆ ในการลดขยะ เสียย ผุ่น และ ครุ่น




ขยะเป็นปัญหาที่มากขึ้นในเขต

อธิบายการจัดการขยะในชุมชน

อธิบายการจัดการขยะชุมชนในเขต และจำนวนขยะที่จัดเก็บโดยเทศบาล และกรม.

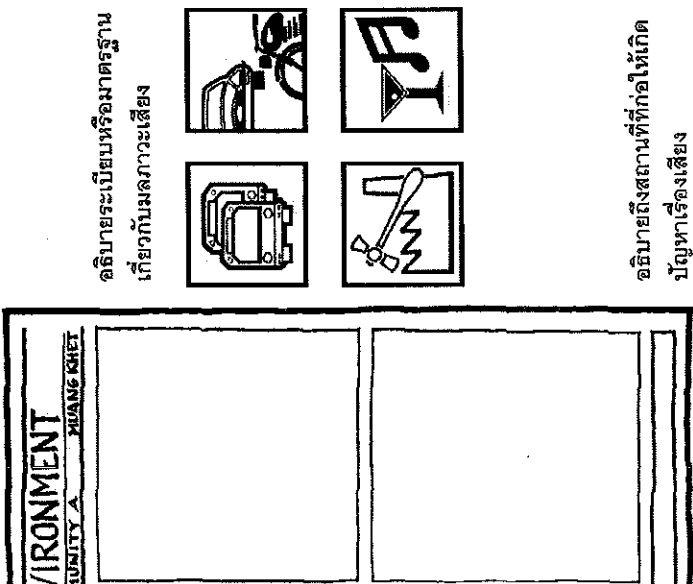
ชุมชนมีพวกขายของเก่าหรือไม่

มีปัญหาอะไรบ้าง หรือแนวทาง การแก้ปัญหาที่ชุมชนประสบ

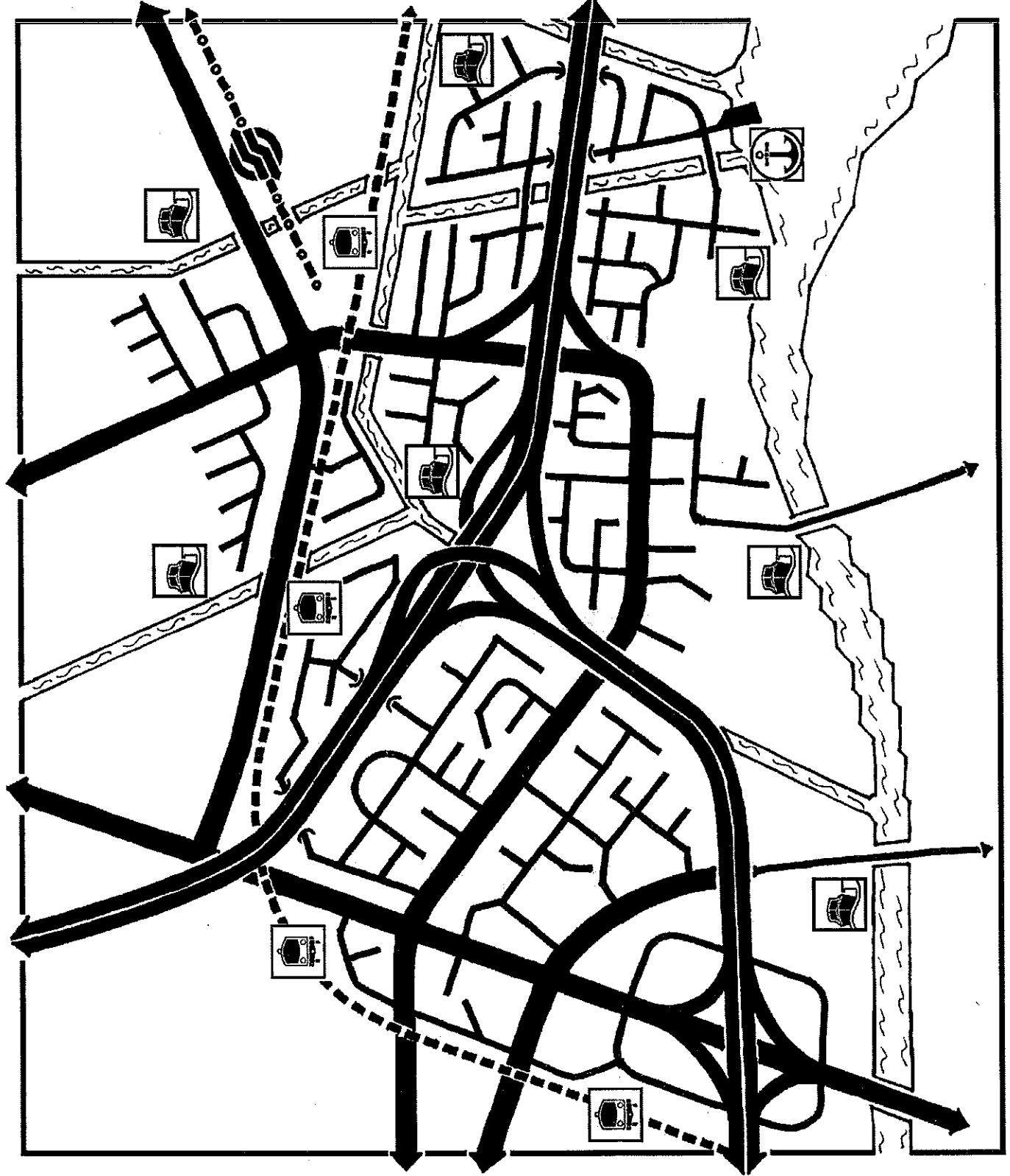


อธิบายระเบียบเกี่ยวกับการปล่อยอากาศเสียจากโรงงาน สถานก่อสร้าง (ตามมาตรฐานมลภาวะอากาศ)

อธิบายสิ่งที่ชุมชนประสบเกี่ยวกับปัญหาคุณภาพอากาศ และสาเหตุของปัญหา



อธิบายถึงสถานการณ์ที่เกิด ปัญหาเรื่องเสียง



การใช้ที่ดิน

เขียนกฎระเบียบการใช้ที่ดินตามผังการใช้
ที่ดินรวมของกทม. (ผังเมืองรวมกทม.)

ความหนาแน่น

แสดงบนแผนที่ความหนาแน่นสูงสุดที่เขต
ต้องการพัฒนา เช่นเดียวกับพื้นที่ที่มีความ
หนาแน่นต่ำ

สาธารณูปโภค

แสดงการขนส่งและสาธารณูปโภคบนแผนที่
ที่เดียวกันที่แสดงความหนาแน่นและสาธารณ
ูปโภคทางเทคนิค เช่น การระบายน้ำ
แหล่งน้ำดื่มบนแผนที่

โครงการใหม่ๆ

แสดงตำแหน่งของโครงการฯ ที่ริเริ่มใหม่ๆ
ที่จะดำเนินการ ระบุปีที่คาดว่าจะดำเนินการ และ
สิ้นสุดโครงการ

<p>คำบรรยายภาพ</p>	<p>อาคารพักอาศัยขนาดใหญ่ อาคารพักอาศัยขนาดเล็ก ร้านค้าปลีก ร้านค้าปลีกขนาดเล็ก ห้างสรรพสินค้า โรงแรม</p>	<p>ขนส่งสาธารณะ รถโดยสารประจำทาง รถแท็กซี่ รถจักรยานยนต์รับจ้าง รถบรรทุก รถตู้</p>	<p>ร้านอาหาร ร้านอาหารฟาสต์ฟู้ด ร้านอาหารจานด่วน ร้านอาหารริมทาง ร้านอาหารริมทาง</p>	<p>สำนักงาน สำนักงานราชการ สำนักงานเอกชน สำนักงานราชการ สำนักงานเอกชน</p>	<p>โรงเรียน โรงเรียน โรงเรียน โรงเรียน โรงเรียน</p>	<p>โรงพยาบาล โรงพยาบาล โรงพยาบาล โรงพยาบาล โรงพยาบาล</p>	<p>พื้นที่ พื้นที่ พื้นที่ พื้นที่ พื้นที่</p>	<p>สถานีสูบน้ำ</p>
<p>สิ่งแวดล้อม - การขนส่ง</p>	<p>โรงงาน/สถานประกอบการ โรงงาน/สถานประกอบการ โรงงาน/สถานประกอบการ โรงงาน/สถานประกอบการ</p>	<p>โรงงาน/สถานประกอบการ โรงงาน/สถานประกอบการ โรงงาน/สถานประกอบการ โรงงาน/สถานประกอบการ</p>	<p>สวนสาธารณะ สวนสาธารณะ สวนสาธารณะ สวนสาธารณะ</p>	<p>สวนผลไม้ สวนผลไม้ สวนผลไม้ สวนผลไม้</p>	<p>ฟาร์มไก่ ฟาร์มไก่ ฟาร์มไก่ ฟาร์มไก่</p>	<p>อากาศเสียจากโรงงาน อากาศเสียจากโรงงาน อากาศเสียจากโรงงาน อากาศเสียจากโรงงาน</p>	<p>มลพิษทางเสียงจากโรงงาน มลพิษทางเสียงจากโรงงาน มลพิษทางเสียงจากโรงงาน มลพิษทางเสียงจากโรงงาน</p>	<p>สถานีสูบน้ำ</p>
<p>การจราจร - เทคนิค</p>	<p>สนามบิน ท่าเรือ ท่าเรือ ท่าเรือ</p>	<p>สถานีรถไฟ สถานีรถไฟ สถานีรถไฟ สถานีรถไฟ</p>	<p>สถานีรถไฟ สถานีรถไฟ สถานีรถไฟ สถานีรถไฟ</p>	<p>สถานีรถไฟ สถานีรถไฟ สถานีรถไฟ สถานีรถไฟ</p>	<p>สถานีรถไฟ สถานีรถไฟ สถานีรถไฟ สถานีรถไฟ</p>	<p>สถานีรถไฟ สถานีรถไฟ สถานีรถไฟ สถานีรถไฟ</p>	<p>สถานีรถไฟ สถานีรถไฟ สถานีรถไฟ สถานีรถไฟ</p>	<p>สถานีสูบน้ำ</p>