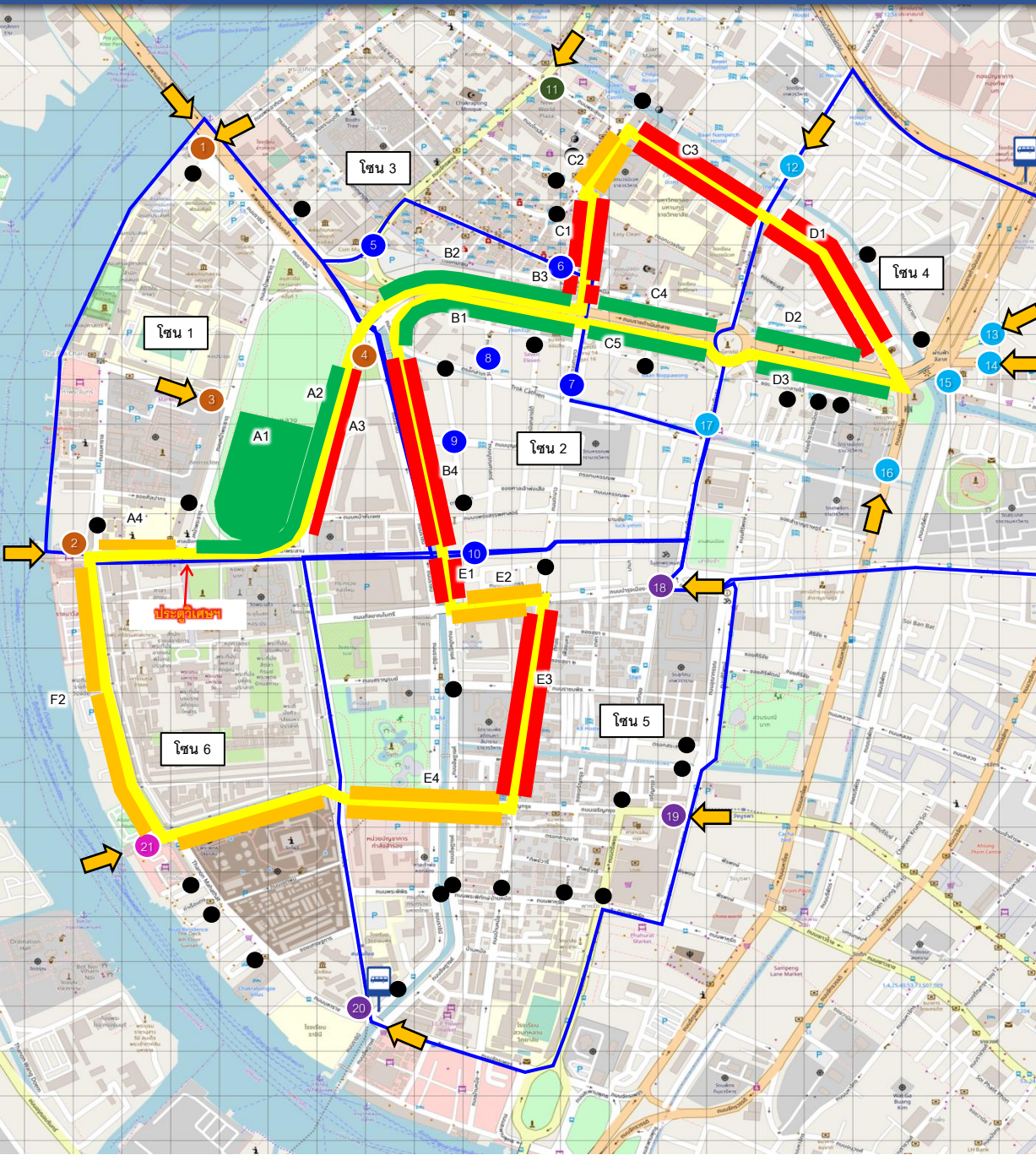
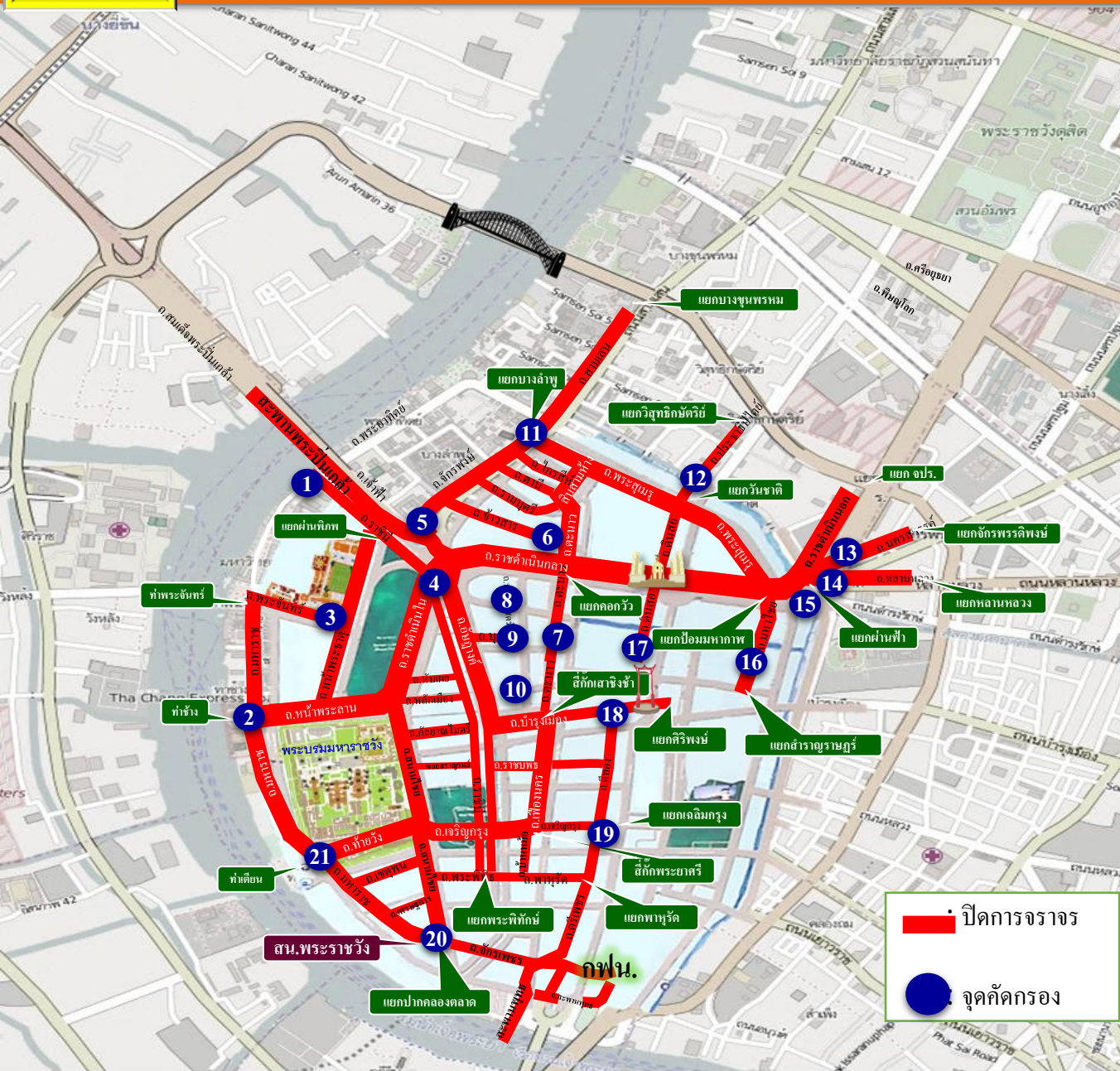


# จุดคัดกรองงานพระราชพิธี ณ พระบรมมหาราชวัง วันที่ ๕ พ.ค.๖๒ (เปิดจุดคัดกรอง ๑๒.๐๐ น. ฤกษ์เวลา ๑๖.๓๐ น.)



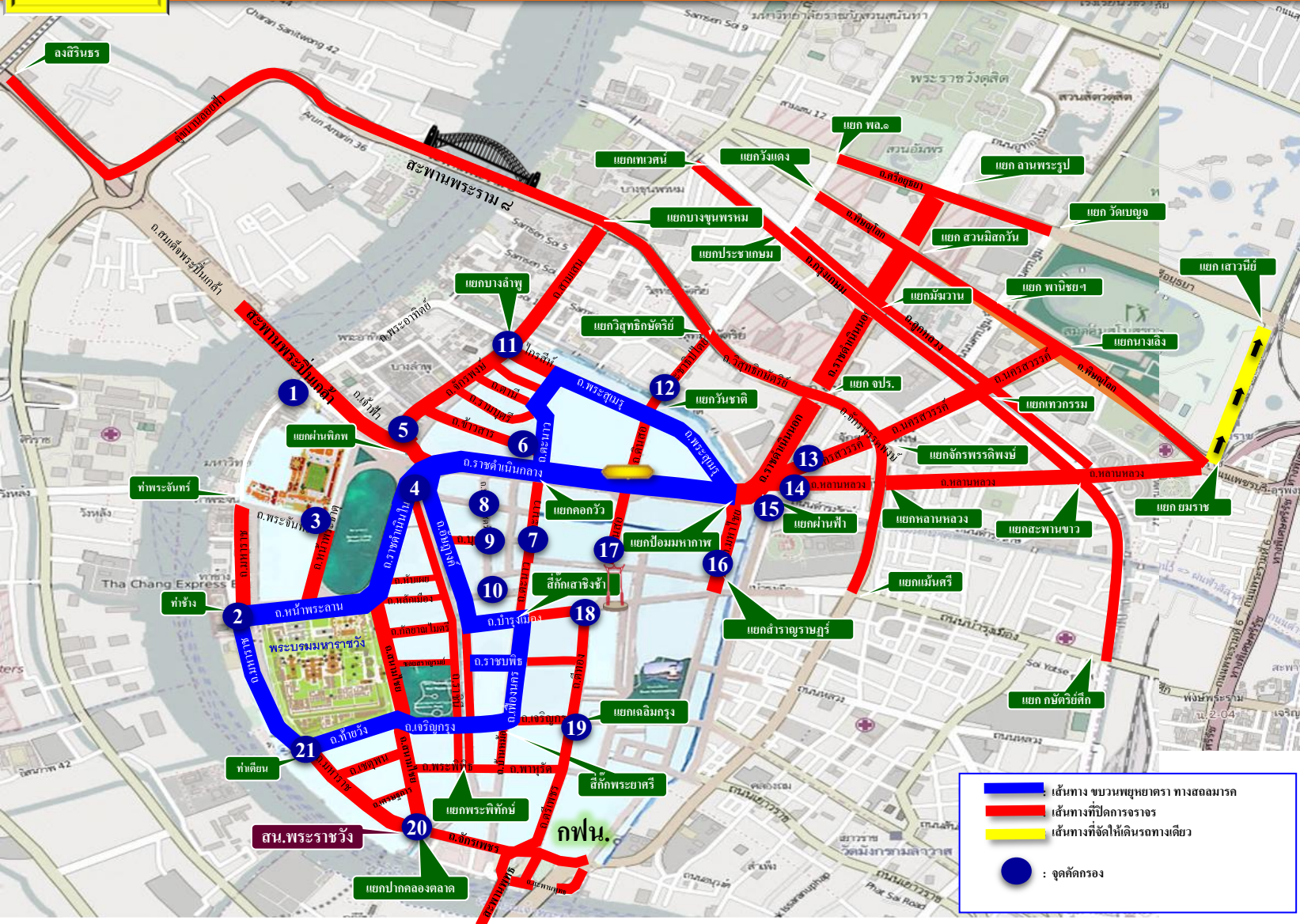
โซน	ลำดับ	จุดคัดกรอง	จนท.	ผู้รับผิดชอบ	เส้นทางเดิน
๑	๑	สะพานปิ่นเกล้า	๘๘,๘๐๐	๑๖๐	ถนนราชินี - ถนนหน้าพระธาตุ - ท้องสนามหลวงฝั่งทิศใต้ (A๑) : ๗๕๐ ม.
			๑๐,๐๐๐		ถนนราชินี - ถนนหน้าพระธาตุ - ท้องสนามหลวง - รอบสนามหลวง (A๒) : ๗๕๐ ม.
	๒	ท่าช้าง	๔๘	๖,๔๙๔	ข้ามถนนมหาไชย - ถนนหน้าพระลาน - ทางเท้าถนนหน้าพระลาน (A๓) : ๓๐ ม.
	๓	สนามหลวง ฝั่งถนนหน้าพระธาตุ	๓๓	๒,๐๐๐	ข้ามถนนหน้าพระธาตุ - ท้องสนามหลวงฝั่งทิศใต้ (A๑) : ๕๐ ม.
๒	๔	พระเมรุมาศ	๕๒	๑๐,๐๐๐	จุดคัดกรอง - ทางเข้าหน้าศาลฎีกา (Am) : ๓๐ ม.
	๕	ถนนจักรพงษ์ ทิวทัศน์เทหรัย	๓๓	๔,๗๓๐	ถนนราชดำเนินกลาง - ทางเท้าถนนราชดำเนินกลาง (B๒) : ๑๕๐ ม.
	๖	ถนนข้าวสาร ก่อนตัดถนนตะนาว	๒๐	๑๓๐	ถนนข้าวสาร - ถนนตะนาว (B๓) : ๒๐ ม.
	๗	ถนนตะนาว ฝั่งใต้	๒๙	๔,๗๙๖	ถนนตะนาว - ทางเท้าถนนราชดำเนินกลาง (B๒) : ๓๐ ม.
	๘	ถนนบูรณศาสตร์	๒๒	๑,๐๐๐	ถนนบูรณศาสตร์ - ทางเท้าถนนราชดำเนินกลาง (B๑) : ๓๐ ม.
	๙	ถนนบุญศิริ ก่อนถนนอภัยวงศ์	๒๑	๘๐๐	ถนนบุญศิริ - ทางเท้าถนนอภัยวงศ์ (B๔) : ๒๐ ม.
๓	๑๑	แยกบางลำพู	๑,๓๒๐	๗๓	แยกบางลำพู-ถนนพระสุเมรุ-ซอยสิบสามห้าง-ถนนตะนาว (C๑):๓๗๕ม.
			๑,๓๒๐		แยกบางลำพู - ถนนพระสุเมรุ - ทางเท้าซอยสิบสามห้าง และถนนบรมนิวศน์ (C๒) : ๒๐๐ ม.
			๒,๐๐๐		แยกบางลำพู - ทางเท้าถนนพระสุเมรุ (C๓) : ๒๗๐ ม.
			๗,๒๒๐		แยกบางลำพู - ถนนพระสุเมรุ - ถนนบรมนิวศน์ - ถนนตะนาว - แยกคอกวัว - ถนนราชดำเนินกลาง (C๔) : ๖๔๐ ม.
			๗,๒๒๐		แยกบางลำพู - ถนนพระสุเมรุ - ถนนบรมนิวศน์ - ถนนตะนาว - ข้ามแยกคอกวัว - ถนนราชดำเนินกลาง (C๕) : ๖๗๕ ม.
๔	๑๒	เชิงสะพานเฉลิมวันชาติ	๒๙	๔,๕๐๐	ข้ามสะพานเฉลิมวันชาติ - ทางเท้าถนนพระสุเมรุ (D๑) : ๑๐๐ ม.
	๑๓	แยกผ่านฟ้า (ถนนนครสวรรค์)	๕๘	๗,๔๕๖	แยกผ่านฟ้า (ถนนนครสวรรค์) - ถนนราชดำเนินกลาง - ทางเท้าถนนราชดำเนินกลาง (D๒) : ๒๒๐ ม.
	๑๔	แยกผ่านฟ้า (ถนนหลานหลวง)	๕๘	๔,๔๕๖	แยกผ่านฟ้า (ถนนหลานหลวง) - ถนนราชดำเนินกลาง - ทางเท้าถนนราชดำเนินกลาง (D๓) : ๒๐๐ ม.
	๑๕	แยกผ่านฟ้า (ถนนดำรงรักษ์)	๒๑	๑,๐๐๐	แยกผ่านฟ้า(ถนนดำรงรักษ์) ทางเท้าถนนราชดำเนินกลาง (D๓) : ๒๒๐ม.
	๑๖	ถนนมหาไชย (วัดราชโอรสาราม)	๒๑	๑,๐๐๐	ถนนมหาไชย - ถนนราชดำเนินกลาง (D๓) : ๒๐๐ ม.
	๑๗	ถนนดินสอ ฝั่งใต้	๒๑	๑,๐๐๐	ถนนดินสอ - ถนนราชดำเนินกลาง - ทางเท้าถนนราชดำเนินกลาง (D๓) : ๒๐๐ ม.
	๕	๑๘	แยกเสาชิงช้า	๔๑๙	๒๓
๖๕๙				ถนนบำรุงเมือง - ข้ามถนนตะนาว - ทางเท้าถนนบำรุงเมือง - ทางเท้าถนนอภัยวงศ์ (E๑) : ๕๕๐ ม.	
๑๙		แยกเฉลิมกรุง	๒๔	๑,๕๖๓	ถนนเจริญกรุง - ถนนเฟื่องนคร - ทางเท้าถนนเฟื่องนคร (E๓) : ๒๑๐ ม.
๒๐		วงเวียน สน.พระราชวัง	๒๗	๑,๓๔๐	ถนนสนามไชย -แยกท้ายวัง -ทางเท้าถนนเจริญกรุงทิศใต้ (E๔) : ๕๐๐ ม.
๖	๒๑	ท่าเตียน	๑,๔๐๐	๓๒	ข้ามถนนมหาไชย - ทางเท้าถนนท้ายวัง (F๑) : ๔๐ ม.
			๒,๖๒๕		ถนนมหาไชย - ทางเท้าถนนมหาไชย (F๒) : ๒๐ ม.
		รวม	๘๒๘	๗๗,๙๑๔	





- โดยขยายการจราจรชั้นกลาง เพิ่มเติม ๓๔ สาย
๑. ถ.ราชดำเนินนอก จาก แยก จปร. ถึง แยกผ่านฟ้า
  ๒. ถ.นครสวรรค์ จาก แยกผ่านฟ้า ถึง แยกจักรพรรดิพงษ์
  ๓. ถ.หลานหลวง จาก แยกผ่านฟ้า ถึง แยกหลานหลวง
  ๔. ถ.มหาไชย จาก แยกป้อม มหากาฬ ถึง แยกสำราญราษฎร์
  ๕. ถ.ดินสอ จาก แยก กทม. ถึง แยกวันชาติ
  ๖. ถ.ประชาธิปไตย จาก แยกวันชาติ ถึง แยกวิสุทธิกษัตริย์
  ๗. ถ.ตะนาว จาก วงเวียนสิบสามห้าง ถึง สี่ก๊กเสาชิงช้า
  ๘. ถ.สิบสามห้าง
  ๙. ถ.ข้าวสาร
  ๑๐. ถ.รามบุตรี
  ๑๑. ถ.คานี
  ๑๒. ถ.ไกรสีห์
  ๑๓. ถ.พระสุเมรุ
  ๑๔. ถ.สามเสน จากแยก บางขุนพรหม ถึง แยกบางลำพู
  ๑๕. ถ.จักรพงษ์
  ๑๖. สะพานสมเด็จพระปิ่นเกล้า ถึง แยก ผ่านพิภพ
  ๑๗. ถ.บุญศิริ จาก ถ.อภัยวงศ์ ถึง ถ.บูรพาศาสตร์
  ๑๘. ถ.ราชบพิธ
  ๑๙. ถ.บำรุงเมือง จาก สี่ก๊กเสาชิงช้า ถึง แยกศิริพงษ์
  ๒๐. ถ.เจริญกรุง จาก สี่ก๊กพระยาศรี ถึง แยกเฉลิมกรุง
  ๒๑. ถ.บ้านหม้อ จาก สี่ก๊กพระยาศรี ถึง แยกบ้านหม้อ
  ๒๒. ถ.อภัยวงศ์ จาก แยกสะพานมอญ ถึง แยกพระพิทักษ์
  ๒๓. ถ.ราชินี จาก แยกผ่านพิภพ ถึง แยกพระพิทักษ์
  ๒๔. ถ.พระพิพิธ จาก ถ.สนามไชย ถึง แยกพระพิทักษ์
  ๒๕. ถ.พาหุรัด
  ๒๖. ถ.มหาราช จาก ท่าพระจันทร์ ถึง แยกปากคลองตลาด
  ๒๗. ถ.ท้ายวัง
  ๒๘. ถ.เชตุพน
  ๒๙. ซอยเศรษฐการ
  ๓๐. สะพานพุทธ
  ๓๑. ถ.ตรีเพชร
  ๓๒. ถ.ตีทอง
  ๓๓. ถนนสะพานพระพุทธยอดฟ้า (ถนนใต้สะพานพุทธยอดฟ้า)
  ๓๔. ถนนจักรเพชร จาก ปากคลองตลาด(สะพานเจริญรัช) ถึง ทางร่วมหน้าการไฟฟ้านครหลวง(วัดเดียว)





ขยายการปิดการจราจรชั้นนอก  
เพื่อรองรับประชาชนที่มาเข้าร่วม  
พระราชพิธีฯ และรอเฝ้ารับเสด็จใน  
เส้นทางฯ เพิ่มเติมอีก ๕ สาย

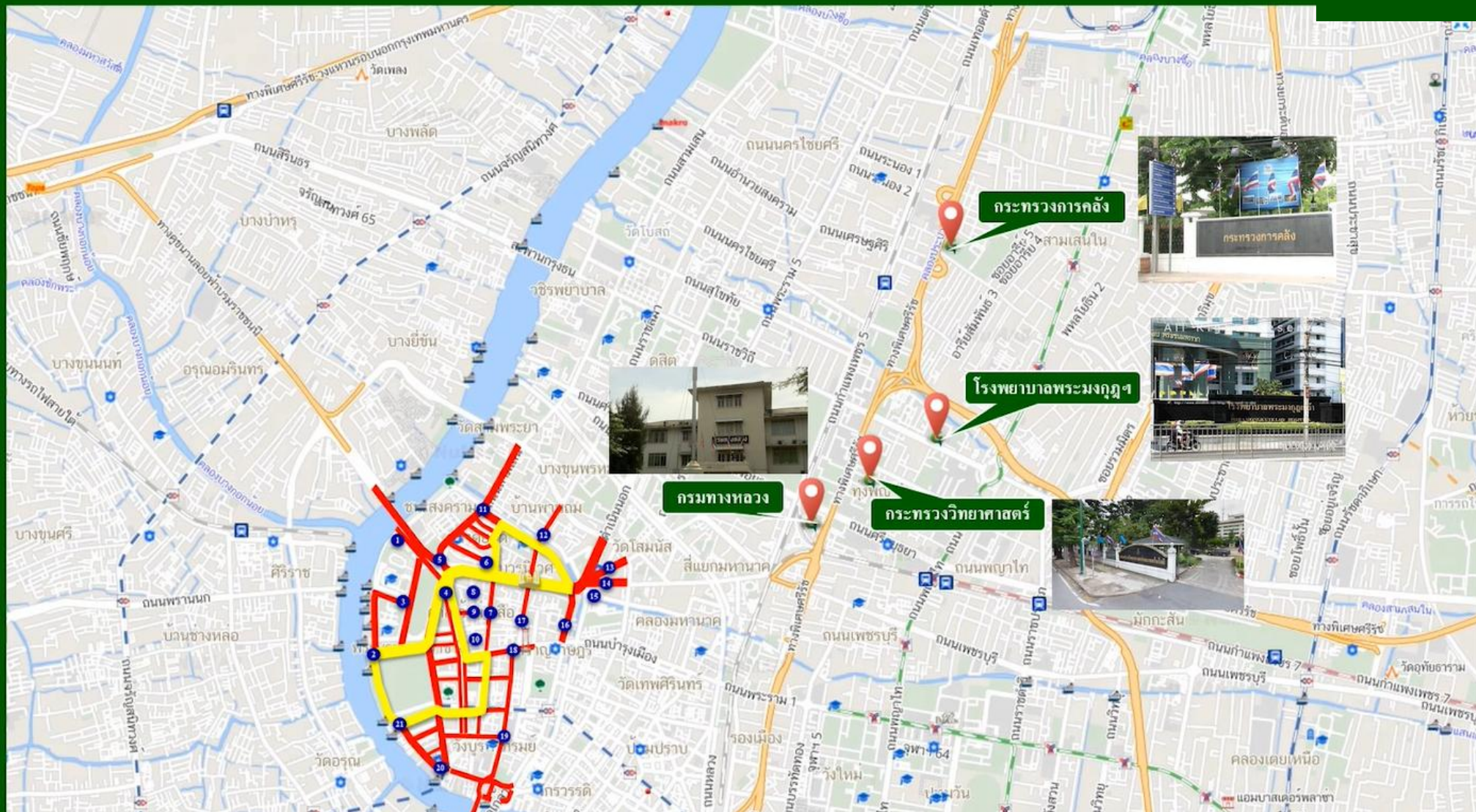
วันที่ ๕ พ.ค.๒๕๖๒

๑. ถ.ราชดำเนินนอก จาก แยกจปร. ถึง แยกพระรูป ร.๕
๒. ถ.ศรีอยุธยา จาก แยก พล.๑ ถึง แยก วัดเบญจม
๓. ถ.พิษณุโลก จาก แยกวังแดง ถึง แยก ยมราช
๔. ถ.ลูกหลวง จาก แยกประชาเกษม ถึง แยกสะพานขาว
๕. ถ.กรุงเกษม จาก แยกเทเวศร์ ถึง แยกกษัตริย์ศึก
๖. คู่ขนานลอยฟ้า จากทางลงสิรินธรข้ามสะพานพระราม ๘ ถึง แยกวิสุทธิกษัตริย์
- ๖.วิสุทธิกษัตริย์ ตลอดสาย
๗. ถ.จักรพรรดิพงษ์ จากแยก จปร.ถึง แยกเม้านศรี
๘. ถ.หลานหลวง จาก แยกหลานหลวง ถึง แยกยมราช
๙. ถ.นครสวรรค์ จากแยกจักรพรรดิพงษ์ ถึง แยกนางเลิ้ง

จัดเดินรถทางเดียว ในถนนสวรรคโลก จาก แยกยมราช ไป แยกเสาวนีย์



# พื้นที่รองรับจิตอาสาภาคราชการ





# พื้นที่รองรับประชาชนในกรุงเทพมหานคร

This complex block features a central map of Bangkok, Thailand, with several callout boxes and inset photographs. The callout boxes, which are green with white text, point to the following locations on the map:

- ม.เกษตรศาสตร์** (Mahachulalongkornrajavidyalaya University - Kasetsart University)
- SCB PARK**
- สงฆ์การสูงสุด** (Sanghae Kan Suksut)
- ศาลาญา รัชดา** (Sala Nya Ratchada)
- MRT ลาดพร้าว** (MRT Ladprao Station)
- รฟม.พระราม ๙** (RRT Rama 9 Station)

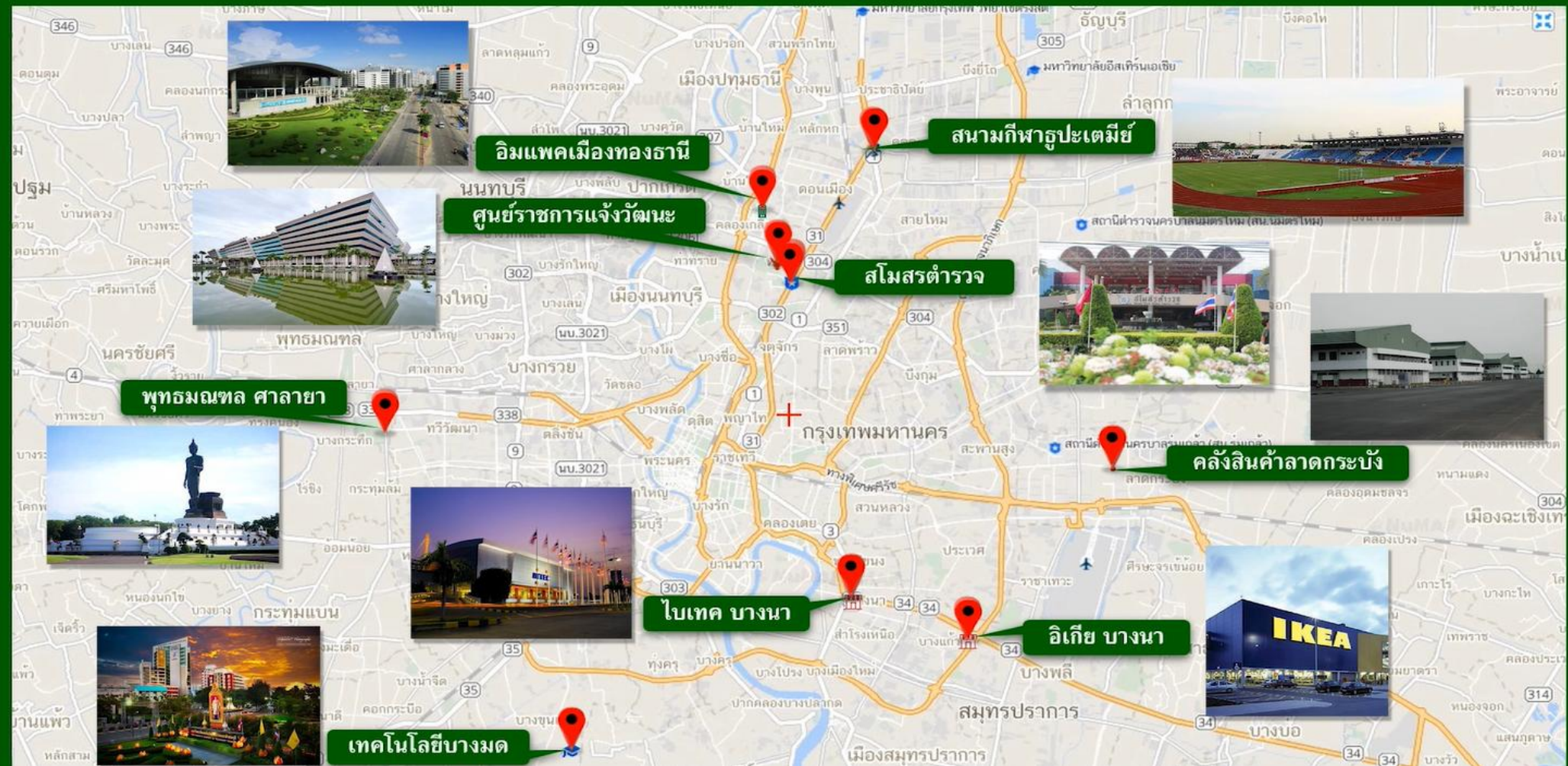
The inset photographs show:

- A street view with parked cars and trees.
- A modern glass skyscraper (SCB Park).
- The entrance to the highest Sanghae Kan Suksut building.
- The exterior of Sala Nya Ratchada.
- The exterior of the MRT Ladprao station.
- The exterior of the RRT Rama 9 station.

The map background shows various districts and landmarks, with a red and yellow highlighted area in the lower-left quadrant. The text 'พื้นที่รองรับประชาชนในกรุงเทพมหานคร' is written in large orange characters at the top against a green background.



# พื้นที่รองรับประชาชนจากปริมณฑลรอบกรุงเทพมหานคร





# เส้นทางเดินรถ โดย Shuttle Bus สำหรับประชาชน

