

## ประกาศกรุงเทพมหานคร

เรื่อง เปลี่ยนแปลงพื้นที่แขวงสวนหลวง และตั้งแขวงอ่อนนุช แขวงพัฒนาการ เขตสวนหลวง

โดยที่เป็นการสมควรมีประกาศเปลี่ยนแปลงพื้นที่แขวงและตั้งแขวง เขตสวนหลวง ให้มีความเหมาะสมยิ่งขึ้น เพื่อประโยชน์ในด้านการปกครอง การบริหาร และการอำนวยความสะดวกแก่ประชาชน

อาศัยอำนาจตามความในมาตรา ๗ แห่งพระราชบัญญัติระเบียบบริหารราชการกรุงเทพมหานคร พ.ศ. ๒๕๒๘ จึงให้ประกาศเปลี่ยนแปลงพื้นที่แขวงสวนหลวง และตั้งแขวงอ่อนนุช แขวงพัฒนาการ เขตสวนหลวง โดยให้มีรายละเอียดเขตพื้นที่ ดังนี้

แขวงสวนหลวงแนวเขตติดต่อ

ทิศเหนือ	ติดต่อกับ แขวงหัวหมาก เขตบางกะปิ
ทิศตะวันออก	ติดต่อกับ แขวงพัฒนาการ เขตสวนหลวง
ทิศใต้	ติดต่อกับ แขวงอ่อนนุช เขตสวนหลวง
ทิศตะวันตก	ติดต่อกับ แขวงบางกะปิ เขตห้วยขวาง และแขวงคลองตันเหนือ แขวงพระโขนงเหนือ เขตวัฒนา

แนวเขตการปกครองของแขวงสวนหลวง

ทิศเหนือ	เริ่มต้นจากจุดบรรจบระหว่างแนวคลองแสนแสบฝั่งตะวันออกกับแนวคลองกะจะฝั่งเหนือ ไปทางทิศตะวันออกตามแนวคลองกะจะฝั่งเหนือ สิ้นสุดที่จุดบรรจบระหว่างแนวคลองกะจะฝั่งเหนือกับแนวคลองลาวฝั่งตะวันออก
ทิศตะวันออก	เริ่มต้นจากจุดบรรจบระหว่างแนวคลองกะจะฝั่งเหนือกับแนวคลองลาวฝั่งตะวันออก ไปทางทิศใต้ ตามแนวคลองลาวฝั่งตะวันออกบรรจบกับแนวคลองหัวหมากฝั่งเหนือ ไปทางทิศตะวันออกตามแนวคลองหัวหมากฝั่งเหนือบรรจบกับแนวคลองจวนฝั่งตะวันออก ไปทางทิศใต้ตามแนวคลองจวนฝั่งตะวันออก สิ้นสุดที่จุดบรรจบระหว่างแนวคลองจวนฝั่งตะวันออกกับแนวคลองพระโขนงฝั่งเหนือ
ทิศใต้	เริ่มต้นจากจุดบรรจบระหว่างแนวคลองจวนฝั่งตะวันออกกับแนวคลองพระโขนงฝั่งเหนือ ไปทางทิศตะวันตกตามแนวคลองพระโขนงฝั่งเหนือ สิ้นสุดที่จุดบรรจบระหว่างแนวคลองพระโขนงฝั่งเหนือกับแนวคลองตันฝั่งตะวันออก
ทิศตะวันตก	เริ่มต้นจากจุดบรรจบระหว่างแนวคลองพระโขนงฝั่งเหนือกับแนวคลองตันฝั่งตะวันออก ไปทางทิศเหนือตามแนวคลองตันฝั่งตะวันออก ไปทางทิศตะวันตกตามแนวคลองตันฝั่งเหนือ ไปทางทิศเหนือตามแนวคลองตันฝั่งตะวันออก ไปทางทิศตะวันตกตามแนวคลองตันฝั่งเหนือ บรรจบแนวคลองแสนแสบฝั่งตะวันออก ไปทางทิศเหนือตามแนวคลองแสนแสบฝั่งตะวันออก สิ้นสุดที่จุดบรรจบระหว่างแนวคลองแสนแสบฝั่งตะวันออกกับแนวคลองกะจะฝั่งเหนือ

แขวงอ้อนนุชแนวเขตติดต่อ

ทิศเหนือ	ติดต่อกับ แขวงสวนหลวง แขวงพัฒนาการ เขตสวนหลวง และแขวงประเวศ เขตประเวศ
ทิศตะวันออก	ติดต่อกับ แขวงประเวศ เขตประเวศ
ทิศใต้	ติดต่อกับ แขวงบางจาก เขตพระโขนง และแขวงหนองบอน เขตประเวศ
ทิศตะวันตก	ติดต่อกับ แขวงพระโขนงใต้ เขตพระโขนง และแขวงพระโขนงเหนือ เขตวัฒนา

แนวเขตการปกครองของแขวงอ้อนนุช

ทิศเหนือ	เริ่มต้นจากจุดบรรจบระหว่างแนวคลองตันฝั่งตะวันออก กับแนวคลองพระโขนงฝั่งเหนือ ไปทางทิศตะวันออกตามแนวคลองพระโขนงฝั่งเหนือ บรรจบกับแนวคลองประเวศบุรีรมย์ฝั่งเหนือ ไปทางทิศตะวันออกตามแนวคลองประเวศบุรีรมย์ฝั่งเหนือ สิ้นสุดที่จุดบรรจบระหว่างแนวคลองประเวศบุรีรมย์ฝั่งเหนือกับแนวคลองหนองบอนฝั่งตะวันออก
ทิศตะวันออก	เริ่มต้นจากจุดบรรจบระหว่างแนวคลองประเวศบุรีรมย์ฝั่งเหนือกับแนวคลองหนองบอนฝั่งตะวันออก ไปทางทิศใต้ตามแนวคลองหนองบอนฝั่งตะวันออก สิ้นสุดที่จุดบรรจบระหว่างแนวคลองหนองบอนฝั่งตะวันออกกับแนวคลองตาสาดฝั่งเหนือ
ทิศใต้	เริ่มต้นจากจุดบรรจบระหว่างแนวคลองหนองบอนฝั่งตะวันออกกับแนวคลองตาสาดฝั่งเหนือ ไปทางทิศตะวันตกตามแนวคลองตาสาดฝั่งเหนือ บรรจบกับแนวคลองเคล็ดฝั่งตะวันออกไปทางทิศเหนือตามแนวคลองเคล็ดฝั่งตะวันออก บรรจบกับแนวขอบทางส่วนบุคคล ฟากเหนือไปทางทิศตะวันตกตามแนวขอบทางส่วนบุคคลฟากเหนือ บรรจบกับแนวขอบทางซอยอ้อนนุช ๔๔ (ซอยสามพี่น้อง) ฟากตะวันออก ไปทางทิศเหนือตามแนวขอบทางซอยอ้อนนุช ๔๔ (ซอยสามพี่น้อง) ฟากตะวันออก บรรจบแนวขอบทางซอยยาจิตร์ฟากเหนือ ไปทางทิศตะวันออกตามแนวขอบทางซอยยาจิตร์ฟากเหนือ บรรจบกับแนวขอบทางซอยหมู่บ้านพัฒนาพลฟากเหนือ ไปทางทิศตะวันตกตามแนวขอบทางซอยหมู่บ้านพัฒนาพลฟากเหนือ บรรจบกับแนวคลองบ้านหลายฝั่งตะวันออก ไปทางทิศเหนือตามแนวคลองบ้านหลายฝั่งตะวันออก บรรจบกับแนวลำรางสาธารณประโยชน์ฝั่งเหนือ (แยกจากคลองบ้านหลาย) ไปทางทิศตะวันตกตามแนวลำรางสาธารณประโยชน์ฝั่งเหนือ (แยกจากคลองบ้านหลาย) บรรจบคลองสวนอ้อยฝั่งตะวันออก ไปทางทิศเหนือตามแนวคลองสวนอ้อยฝั่งตะวันออก บรรจบแนวคลองขวางบนฝั่งเหนือ ไปทางทิศตะวันตกตามแนวคลองขวางบนฝั่งเหนือ สิ้นสุดที่จุดบรรจบระหว่างแนวคลองขวางบนฝั่งเหนือกับแนวคลองบางนางจิ้นฝั่งตะวันออก

ทิศตะวันตก เริ่มต้นจากจุดบรรจบระหว่างคลองขวางบนฝั่งเหนือกับคลองบางนางจิ้งตุ้งตะวันออก ไปทางทิศเหนือตามแนวคลองบางนางจิ้งตุ้งตะวันออก บรรจบคลองตันฝั่งตะวันออก ไปทางทิศเหนือตามแนวคลองตันฝั่งตะวันออก สิ้นสุดที่จุดบรรจบระหว่างแนวคลองตันฝั่งตะวันออกกับแนวคลองพระโขนงฝั่งเหนือ

แขวงพัฒนาการ

แนวเขตติดต่อ

ทิศเหนือ ติดต่อกับ แขวงหัวหมาก เขตบางกะปิ  
 ทิศตะวันออก ติดต่อกับ แขวงประเวศ เขตประเวศ  
 ทิศใต้ ติดต่อกับ แขวงอ่อนนุช เขตสวนหลวง  
 ทิศตะวันตก ติดต่อกับ แขวงสวนหลวง เขตสวนหลวง

แนวเขตการปกครองของแขวงพัฒนาการ

ทิศเหนือ เริ่มต้นจากจุดบรรจบระหว่างแนวคลองลาวฝั่งตะวันออกกับแนวคลองกะจะฝั่งเหนือ ไปทางทิศตะวันออกตามแนวคลองกะจะฝั่งเหนือ สิ้นสุดที่จุดบรรจบระหว่างแนวคลองกะจะฝั่งเหนือกับแนวคลองบ้านม้าฝั่งตะวันออก  
 ทิศตะวันออก เริ่มต้นจากจุดบรรจบระหว่างแนวคลองกะจะฝั่งเหนือกับแนวคลองบ้านม้าฝั่งตะวันออก ไปทางทิศใต้ตามแนวคลองบ้านม้าฝั่งตะวันออก บรรจบกับแนวลำรางสาธารณประโยชน์ฝั่งตะวันออก ไปทางทิศใต้ตามแนวลำรางสาธารณประโยชน์ฝั่งตะวันออก สิ้นสุดที่จุดบรรจบระหว่างแนวลำรางสาธารณประโยชน์ฝั่งตะวันออกกับแนวคลองพระโขนงฝั่งเหนือ  
 ทิศใต้ เริ่มต้นจากจุดบรรจบระหว่างแนวลำรางสาธารณประโยชน์ฝั่งตะวันออกกับแนวคลองพระโขนงฝั่งเหนือ ไปทางทิศตะวันตกตามแนวคลองพระโขนงฝั่งเหนือ สิ้นสุดที่จุดบรรจบระหว่างแนวคลองพระโขนงฝั่งเหนือกับแนวคลองจวนฝั่งตะวันออก  
 ทิศตะวันตก เริ่มต้นจากจุดบรรจบระหว่างแนวคลองพระโขนงฝั่งเหนือกับแนวคลองจวนฝั่งตะวันออก ไปทางทิศเหนือตามแนวคลองจวนฝั่งตะวันออก บรรจบกับแนวคลองหัวหมากฝั่งเหนือ ไปทางทิศตะวันตกตามแนวคลองหัวหมากฝั่งเหนือ บรรจบกับแนวคลองลาวฝั่งตะวันออก ไปทางทิศเหนือตามแนวคลองลาวฝั่งตะวันออก สิ้นสุดที่จุดบรรจบระหว่างแนวคลองลาว ฝั่งตะวันออกกับแนวคลองกะจะฝั่งเหนือ

ตามแผนที่ท้ายประกาศกรุงเทพมหานครนี้

ทั้งนี้ ตั้งแต่บัดนี้เป็นต้นไป

ประกาศ ณ วันที่ ๒๖ กรกฎาคม พ.ศ. ๒๕๖๐

พลตำรวจเอก อัศวิน ขวัญเมือง

ผู้ว่าราชการกรุงเทพมหานคร

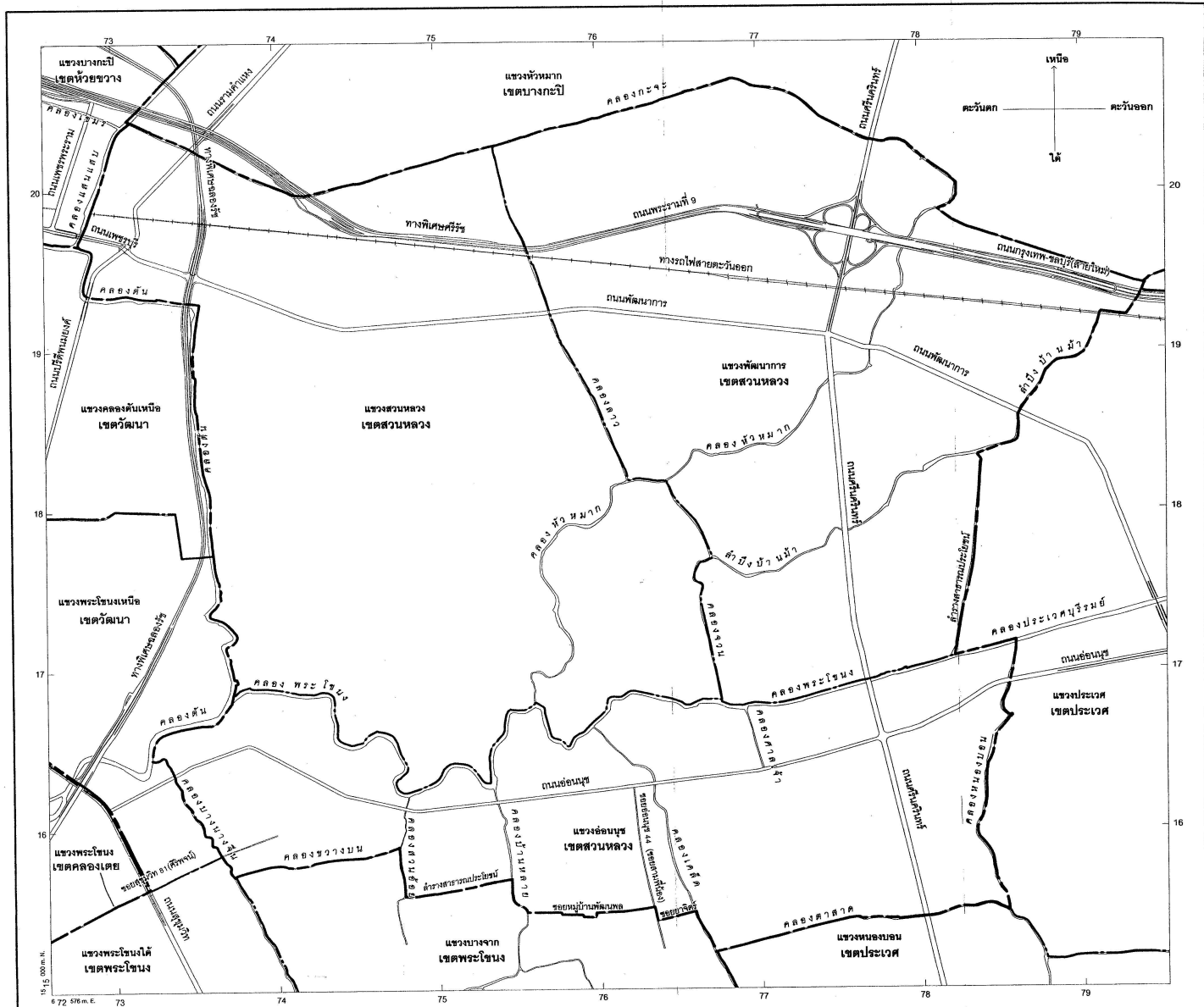
แผนที่ท้ายประกาศกรุงเทพมหานคร

เรื่อง เปลี่ยนแปลงพื้นที่แขวงสวนหลวง และตั้งแขวงอ่อนนุช แขวงพัฒนาการ เขตสวนหลวง







พ.ศ. 2560

มาตราส่วน 1 : 20,000

0 200 500 1,000 2,000 เมตร



เครื่องหมาย

-  เขตจังหวัด
-  เขตของเขต
-  เขตของแขวง
-  ถนน
-  แม่น้ำ, ลำคลอง
-  ทางรถไฟ

*Van On*

(นางประภาพรณ จันทร์นวล)

รองผู้อำนวยการสำนักผังเมือง  
รักษาราชการแทนผู้อำนวยการสำนักผังเมือง

*Tak Murt*

(นายภัทรุทธิ์ วรรณานนท์)

ปลัดกรุงเทพมหานคร