

ประกาศกระทรวงมหาดไทย

เรื่อง เปลี่ยนแปลงพื้นที่เขตคลองเตย และตั้งเขตวัฒนา

กรุงเทพมหานคร

เนื่องด้วยสภาพพื้นที่เขตต่างๆ ในกรุงเทพมหานครมีการเปลี่ยนแปลงอย่างรวดเร็วควบคู่กับการขยายตัวทางเศรษฐกิจ ประกอบกับการพัฒนาด้านโครงข่ายคมนาคมขยายตัวออกกว้างไกลเข้าสู่พื้นที่ว่าง ทำให้มีการกระจายตัวของประชากรและสาธารณูปโภคเพิ่มมากขึ้น จำเป็นต้องจัดขนาดพื้นที่และจำนวนประชากรของเขตให้มีความเหมาะสมใกล้เคียงกัน เพื่อประโยชน์แก่การปกครอง การให้บริการของรัฐ และความสะดวกของประชาชน อาศัยอำนาจตามความในมาตรา ๘ แห่งพระราชบัญญัติระเบียบบริหารราชการกรุงเทพมหานคร พ.ศ. ๒๕๒๘ จึงให้เปลี่ยนแปลงพื้นที่เขตคลองเตย และตั้งเขตวัฒนา โดยให้มีรายละเอียดเขตพื้นที่ ดังนี้

เขตคลองเตย

ประกอบด้วยพื้นที่เขตการปกครอง แขวงคลองเตย แขวงคลองตัน และ แขวงพระโขนง

แนวเขตติดต่อ

ทิศเหนือ ติดต่อกับเขตวัฒนา

ทิศตะวันออก ติดต่อกับเขตพระโขนง

ทิศใต้ ติดต่อกับอำเภอพระประแดง จังหวัดสมุทรปราการ

ทิศตะวันตก ติดต่อกับเขตยานนาวา เขตสาทร และเขตปทุมวัน

แนวเขตการปกครองของเขตคลองเตย

- ทิศเหนือ เริ่มต้นจากจุดบรรจบระหว่างแนวเขตทางรถไฟสายชองนนทรีด้านตะวันออก กับแนวขอบทางถนนสุขุมวิทปากเหนือไปทางทิศตะวันออกตามแนวขอบทางของถนนสุขุมวิทปากเหนือ บรรจบแนวขอบทางซอยสุขุมวิท ๕๒ (ศิริพร) ปากตะวันออก
- ทิศตะวันออก เริ่มต้นจากจุดบรรจบระหว่างแนวขอบทางถนนสุขุมวิทปากเหนือกับแนวขอบทางซอยสุขุมวิท ๕๒ (ศิริพร) ปากตะวันออก ไปทางทิศตะวันตกเฉียงใต้ตามแนวขอบทางซอยสุขุมวิท ๕๒ (ศิริพร) ปากตะวันออกบรรจบปลายซอยสวัสดิ์ ไปทางทิศตะวันตกเฉียงใต้ผ่านทางด่วนเฉลิมมหานครผ่านแนวถนนทางรถไฟเก่าสายปากน้ำผ่านหลังสถานีรถไฟสวนอ้อยถึงกึ่งกลางแม่น้ำเจ้าพระยา
- ทิศใต้ เริ่มต้นจากกึ่งกลางแม่น้ำเจ้าพระยา บริเวณหลังสถานีรถไฟสวนอ้อย ไปทางทิศตะวันตกเฉียงเหนือตามแนวกึ่งกลางแม่น้ำเจ้าพระยา บรรจบแนวเขตทางรถไฟสายชองนนทรีด้านตะวันออก
- ทิศตะวันตก เริ่มต้นจากจุดบรรจบระหว่างกึ่งกลางแม่น้ำเจ้าพระยากับแนวเขตทางรถไฟสายชองนนทรีด้านตะวันออก ไปทางทิศเหนือตามแนวเขตทางรถไฟสายชองนนทรีด้านตะวันออก บรรจบแนวขอบทางถนนสุขุมวิทปากเหนือ

เขตวัฒนา

ประกอบด้วยพื้นที่เขตการปกครอง แขวงคลองเตยเหนือ แขวงคลองตันเหนือ และแขวงพระโขนงเหนือ

แนวเขตติดต่อ

ทิศเหนือ ติดต่อกับเขตราษฎร์เทพวิ และเขตห้วยขวาง

ทิศตะวันออก ติดต่อกับเขตสวนหลวง และเขตพระโขนง

ทิศใต้ ติดต่อกับเขตคลองเตย

ทิศตะวันตก ติดต่อกับเขตปทุมวัน

แนวเขตการปกครองของเขตวัฒนา

ทิศเหนือ เริ่มต้นจากจุดบรรจบระหว่างแนวเขตทางรถไฟสายชองนนทบุรี ด้านตะวันออก กับคลองแสนแสบฝั่งเหนือ ไปทางทิศตะวันออก ตามแนวคลองแสนแสบฝั่งเหนือบรรจบคลองตันฝั่งตะวันออก

ทิศตะวันออก เริ่มต้นจากจุดบรรจบระหว่างคลองแสนแสบฝั่งเหนือกับคลองตัน ฝั่งตะวันออกไปทางทิศใต้ตามแนวคลองตันฝั่งตะวันออก บรรจบคลองพระโขนงฝั่งตะวันออกไปทางทิศตะวันตกเฉียงใต้ ตามแนวคลองพระโขนงฝั่งตะวันออก บรรจบคลองบางนางจิ้น ฝั่งตะวันออกไปทางทิศใต้ตามแนวคลองบางนางจิ้นฝั่งตะวันออก บรรจบซอยสุขุมวิท ๘๑ (ศิริพจน์) ฟ้ากตะวันออก ไปทางทิศ ตะวันตกเฉียงใต้ตามแนวขอบทางซอยสุขุมวิท ๘๑ (ศิริพจน์) ฟ้ากตะวันออก ไปบรรจบขอบทางถนนสุขุมวิทฟ้ากเหนือ

ทิศใต้ เริ่มต้นจากจุดบรรจบระหว่างแนวขอบทางซอยสุขุมวิท ๘๑ (ศิริพจน์) ฟากตะวันออก กับแนวขอบทางถนนสุขุมวิท ฟากเหนือ ไปทางทิศตะวันตกเฉียงเหนือตามแนวขอบทาง ถนนสุขุมวิทฟากเหนือ บรรจบแนวเขตทางรถไฟสาย ช່องนนทบุรีด้านตะวันออก

ทิศตะวันตก เริ่มต้นจากจุดบรรจบระหว่างแนวขอบทางถนนสุขุมวิท ฟากเหนือกับแนวเขตทางรถไฟสายช่งนนทบุรีด้านตะวันออก ไปทางทิศเหนือตามแนวเขตทางรถไฟสายช่งนนทบุรีด้าน ตะวันออก บรรจบแนวคลองแสนแสบฝั่งเหนือ

ตามแผนที่ท้ายประกาศกระทรวงมหาดไทยนี้

ทั้งนี้ ตั้งแต่วันที่ ๖ มีนาคม ๒๕๕๑ เป็นต้นไป

ประกาศ ณ วันที่ ๑๔ ตุลาคม พ.ศ. ๒๕๕๐

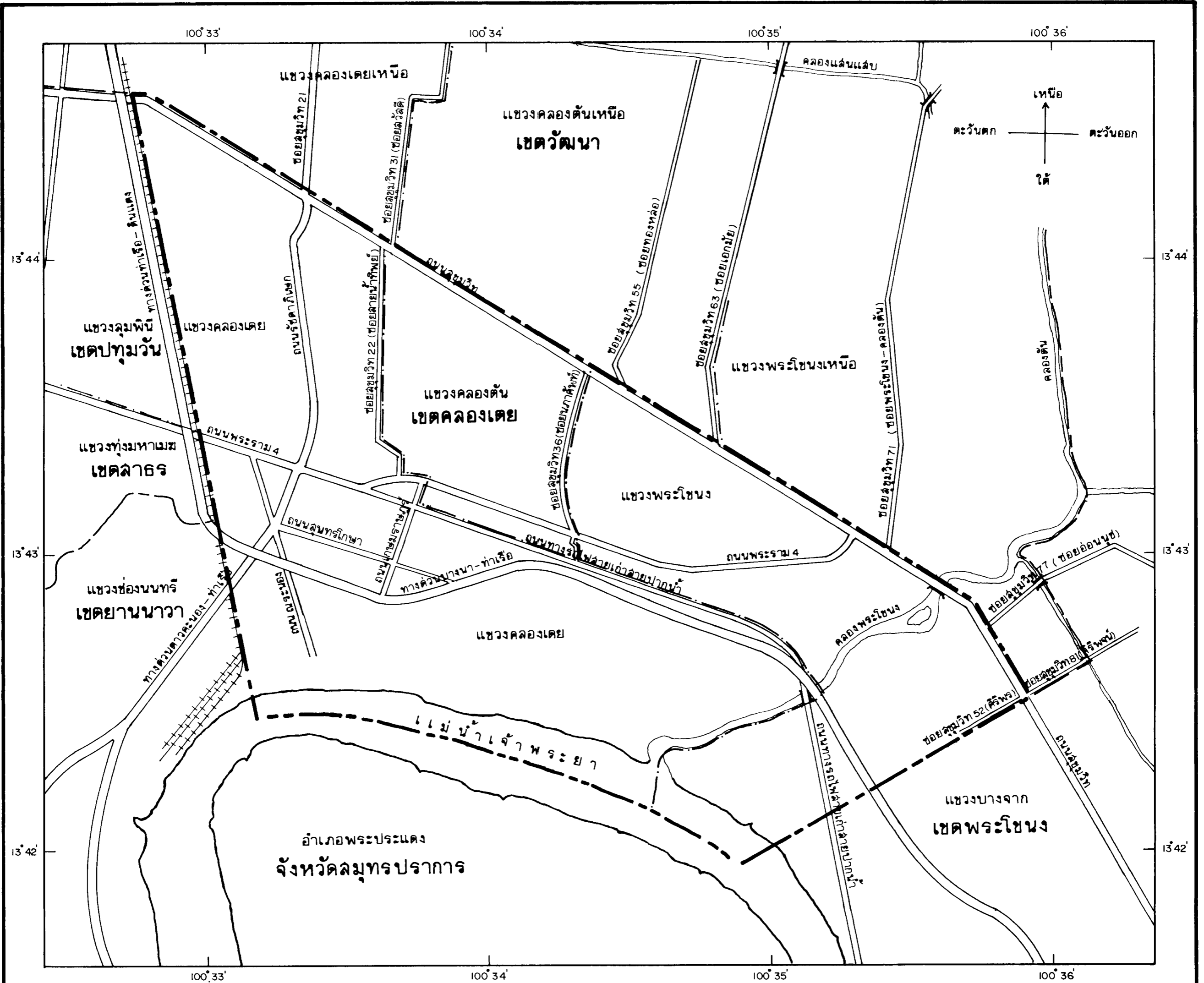

เสนาะ เทียนทอง

รัฐมนตรีว่าการกระทรวงมหาดไทย

แผนที่ท้ายประกาศกระทรวงมหาดไทย
เรื่อง เปลี่ยนแปลงพื้นที่เขตคลองเตย และตั้งเขตวัฒนา กรุงเทพมหานคร


พ.ศ. 2540

มาตราส่วน




เครื่องหมาย

- เขตจังหวัด
- เขตของเขต
- เขตของแขวง
- ==== ถนน
- ~~~~~ แม่น้ำ, ลำคลอง
- +++++ ทางรถไฟ


(นายวรวิทย์ โล่ห์ทอง)

ผู้อำนวยการสำนักผังเมือง



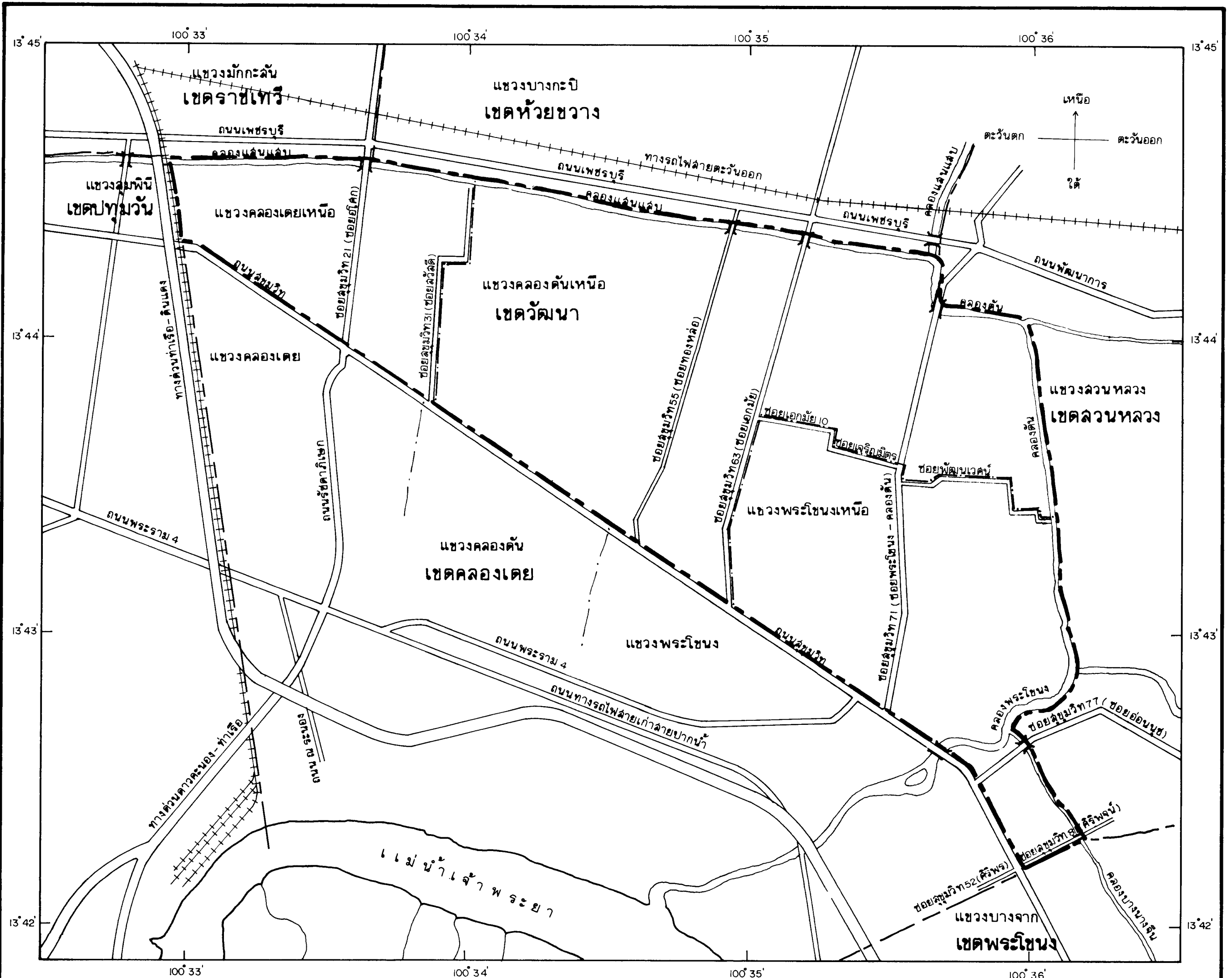
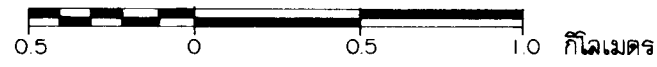
(นายประเสริฐ สมะลาภา)

ปลัดกรุงเทพมหานคร

แผนที่ท้ายประกาศกระทรวงมหาดไทย
เรื่อง เปลี่ยนแปลงพื้นที่เขตคลองเตย และตั้งเขตวัฒนา กรุงเทพมหานคร

พ.ศ. 2540

มาตราส่วน



เครื่องหมาย

- เขตจังหวัด
- เขตของเขต
- . - . - . เขตของแขวง
- ==== ถนน
- ~~~~~ แม่น้ำ, ลำคลอง
- ทางรถไฟ

(Signature)

(นายวรวิทย์ ไฉนทอง)
ผู้อำนวยการสำนักผังเมือง

(Signature)

(นายประเสริฐ สมะลาภา)
ปลัดกรุงเทพมหานคร