



ประกาศสำนักงานคณะกรรมการการเลือกตั้งประจำกรุงเทพมหานคร
เรื่อง รูปแบบการแบ่งเขตเลือกตั้งสมาชิกสภาผู้แทนราษฎร กรุงเทพมหานคร เพื่อรับฟังความคิดเห็น
ของพรรคการเมือง และประชาชนในเขตกรุงเทพมหานคร

ตามรัฐธรรมนูญแห่งราชอาณาจักรไทย แก้ไขเพิ่มเติม (ฉบับที่ ๑) พุทธศักราช ๒๕๖๔ มาตรา ๘๓ และมาตรา ๘๖ ประกอบพระราชบัญญัติประกอบรัฐธรรมนูญว่าด้วยการเลือกตั้งสมาชิกสภาผู้แทนราษฎร พ.ศ. ๒๕๖๑ แก้ไขเพิ่มเติม (ฉบับที่ ๒) พ.ศ. ๒๕๖๖ มาตรา ๒๖ มาตรา ๒๗ มาตรา ๒๘ และมาตรา ๒๙ บัญญัติให้สมาชิกสภาผู้แทนราษฎรที่มาจาก การเลือกตั้ง แบบแบ่งเขตเลือกตั้ง จำนวนสี่ร้อยคน และการกำหนดจำนวนสมาชิกสภาผู้แทนราษฎรที่แต่ละจังหวัดจะพึงมี รวมทั้งการแบ่งเขตเลือกตั้ง โดยในส่วนของกรุงเทพมหานคร มีเขตเลือกตั้งทั้งหมด ๓๓ เขตเลือกตั้ง นั้น

อาศัยหน้าที่และอำนาจตามประกาศคณะกรรมการการเลือกตั้ง เรื่อง การแบ่งเขตเลือกตั้งสมาชิกสภาผู้แทนราษฎร พ.ศ. ๒๕๖๖ ลงวันที่ ๓๑ มกราคม ๒๕๖๖ จึงประกาศรูปแบบการแบ่งเขตเลือกตั้งสมาชิกสภาผู้แทนราษฎร กรุงเทพมหานคร เป็นการเลือกตั้งทั่วไป พ.ศ. ๒๕๖๖ ทั้ง ๓๓ เขตเลือกตั้งดังกล่าว รวม ๕ รูปแบบ เพื่อรับฟังความคิดเห็นของพรรคการเมือง และประชาชนในเขตกรุงเทพมหานคร เป็นเวลาสิบวันนับแต่วันปิดประกาศ รายละเอียดของแต่ละรูปแบบ ตลอดจนตัวอย่างแบบแสดงความคิดเห็น เกี่ยวกับการแบ่งเขตเลือกตั้งสมาชิกสภาผู้แทนราษฎร กรุงเทพมหานคร ปรากฏตามเอกสารหมายเลข ๑ (รูปแบบการแบ่งเขตเลือกตั้ง) และเอกสารหมายเลข ๒ (แผนที่เขตเลือกตั้ง) เอกสารหมายเลข ๓ (แบบแสดงความคิดเห็น) และเอกสารหมายเลข ๔ (QR -Code) แนบท้ายประกาศนี้


พรรคการเมือง และประชาชนในเขตกรุงเทพมหานคร สามารถแสดงความคิดเห็นเกี่ยวกับการแบ่งเขตเลือกตั้งสมาชิกสภาผู้แทนราษฎร กรุงเทพมหานคร เป็นการเลือกตั้งทั่วไป พ.ศ. ๒๕๖๖ ดังกล่าว ได้ตั้งแต่วันที่ ๔ กุมภาพันธ์ ๒๕๖๖ ถึงวันจันทร์ที่ ๑๓ กุมภาพันธ์ ๒๕๖๖ ตามช่องทางต่าง ๆ ที่สะดวก ดังนี้

๑. แสดงความคิดเห็นด้วยตนเองที่ สำนักงานคณะกรรมการการเลือกตั้งประจำกรุงเทพมหานคร ๑๒๐ หมู่ที่ ๓ ศูนย์ราชการเฉลิมพระเกียรติฯ อาคารรัฐประศาสนภักดี (อาคารบี) ชั้น ๓ ถนนแจ้งวัฒนะ แขวงทุ่งสองห้อง เขตหลักสี่ กรุงเทพมหานคร โทรศัพท์หมายเลข ๐ ๒๑๔๑ ๘๐๖๖ ระหว่างเวลา ๐๘.๓๐ น. - ๑๖.๓๐ น. ไม่เว้นวันหยุดราชการ
๒. แสดงความคิดเห็นทางโทรสารหมายเลข ๐ ๒๑๔๓ ๘๕๓๐ ภายในเวลา ๒๔.๐๐ น. ของวันจันทร์ที่ ๑๓ กุมภาพันธ์ ๒๕๖๖
๓. แสดงความคิดเห็นทางไปรษณีย์ ถึงผู้อำนวยการการเลือกตั้งประจำกรุงเทพมหานคร สำนักงานคณะกรรมการการเลือกตั้งประจำกรุงเทพมหานคร ๑๒๐ หมู่ที่ ๓ ศูนย์ราชการเฉลิมพระเกียรติฯ อาคารรัฐประศาสนภักดี (อาคารบี) ชั้น ๓ ถนนแจ้งวัฒนะ แขวงทุ่งสองห้อง เขตหลักสี่ กรุงเทพมหานคร รหัสไปรษณีย์ ๑๐๒๑๐ โดยถือตราประทับไปรษณีย์ต้นทางอย่างช้าภายในวันจันทร์ที่ ๑๓ กุมภาพันธ์ ๒๕๖๖ เป็นสำคัญ
๔. แสดงความคิดเห็นผ่านระบบออนไลน์ Email: bangkok@ect.go.th ๔ ภายในเวลา ๒๔.๐๐ น. ของวันจันทร์ที่ ๑๓ กุมภาพันธ์ ๒๕๖๖
๕. กรอกระยะเวลาในการแสดงความคิดเห็นภายในสิบวันนับแต่วันปิดประกาศฉบับนี้

กรณีพรรคการเมือง ส่วนราชการ หรือบุคคลใด ต้องการรูปแบบการแบ่งเขตเลือกตั้งที่ประกาศไว้
ให้ขอคัดสำเนาจากสำนักงานคณะกรรมการการเลือกตั้งประจำกรุงเทพมหานคร โดยเสียค่าใช้จ่ายเองตามวิธีการที่
สำนักงานคณะกรรมการการเลือกตั้งประจำกรุงเทพมหานคร กำหนด

จึงประกาศมาให้ทราบโดยทั่วกัน

ประกาศ ณ วันที่ ๓ กุมภาพันธ์ พ.ศ. ๒๕๖๖



(นายสำราญ ตันพานิช)

ผู้อำนวยการการเลือกตั้งประจำกรุงเทพมหานคร

จำนวนราษฎรในแต่ละเขตเลือกตั้งของกรุงเทพมหานคร

จำนวนราษฎร 5,494,932 คน

จำนวนเฉลี่ยราษฎรต่อ ส.ส. 1 คน ในกรุงเทพมหานคร เท่ากับ 166,513.0909 คน

แบบที่ 1

เขตเลือกตั้งที่	พื้นที่ประกอบด้วย	จำนวนราษฎร ในเขตเลือกตั้ง	ผลต่างจากจำนวนเฉลี่ย ราษฎร ต่อ ส.ส. หนึ่งคน	คิดเป็นร้อยละ	หมายเหตุ
1	เขตพระนคร	41,646	-32,986	-19.81%	
	เขตป้อมปราบศัตรูพ่าย	39,310			
	เขตสัมพันธวงศ์	20,168			
	เขตดุสิต (ยกเว้นแขวงถนนนครไชยศรี)	32,403			
	รวม	133,527			
2	เขตปทุมวัน	40,844	-9,107	-5.47%	
	เขตบางรัก	43,914			
	เขตสาทร	72,648			
	รวม	157,406			
3	เขตบางคอแหลม	79,095	-13,304	-7.99%	
	เขตยานนาวา	74,114			
	รวม	153,209			
4	เขตคลองเตย	90,446	+4,763	+2.86%	
	เขตวัฒนา	80,830			
	รวม	171,276			
5	เขตดินแดง	111,052	+28,032	+16.83%	
	เขตห้วยขวาง	83,493			
	รวม	194,545			
6	เขตพญาไท	65,275	-34,959	-20.99%	
	เขตราชเทวี	66,279			
	รวม	131,554			
7	เขตจตุจักร	153,792	-12,721	-7.64%	
	รวม	153,792			
8	เขตบางซื่อ	119,431	-883	-0.53%	
	เขตดุสิต (เฉพาะแขวงถนนนครไชยศรี)	46,199			
	รวม	165,630			
9	เขตหลักสี่	100,360	-44,102	-26.49%	
	เขตดอนเมือง (เฉพาะแขวงสนามบิน)	22,051			
	รวม	122,411			
10	เขตดอนเมือง (ยกเว้นแขวงสนามบิน)	144,238	-22,275	-13.38%	
	รวม	144,238			

จำนวนราษฎรในแต่ละเขตเลือกตั้งของกรุงเทพมหานคร

จำนวนราษฎร 5,494,932 คน

จำนวนเฉลี่ยราษฎรต่อ ส.ส. 1 คน ในกรุงเทพมหานคร เท่ากับ 166,513.0909 คน

แบบที่ 1

เขตเลือกตั้งที่	พื้นที่ประกอบด้วย	จำนวนราษฎร ในเขตเลือกตั้ง	ผลต่างจากจำนวนเฉลี่ย ราษฎร ต่อ ส.ส. หนึ่งคน	คิดเป็นร้อยละ	หมายเหตุ
11	เขตสายไหม	208,928	+42,415	+25.47%	
	รวม	208,928			
12	เขตบางเขน	185,369	+18,856	+11.32%	
	รวม	185,369			
13	เขตลาดพร้าว	114,275	+9,722	+5.84%	
	เขตวังทองหลาง	61,960			
	(ยกเว้นแขวงพลับพลา)	รวม			
14	เขตบางกะปิ	141,489	+17,494	+10.51%	
	เขตวังทองหลาง	42,518			
	(เฉพาะแขวงพลับพลา)	รวม			
15	เขตบึงกุ่ม	138,050	-28,463	-17.09%	
	รวม	138,050			
16	เขตสะพานสูง	96,211	+25,221	+15.15%	
	เขตคันนายาว	95,523			
	รวม	191,734			
17	เขตมีนบุรี	141,030	-25,483	-15.30%	
	รวม	141,030			
18	เขตคลองสามวา	209,120	+42,607	+25.59%	
	รวม	209,120			
19	เขตหนองจอก	181,367	+14,854	+8.92%	
	รวม	181,367			
20	เขตลาดกระบัง	178,350	+11,837	+7.11%	
	รวม	178,350			
21	เขตประเวศ	182,984	+16,471	+9.89%	
	รวม	182,984			
22	เขตสวนหลวง	122,676	-43,837	-26.33%	
	รวม	122,676			
23	เขตบางนา	86,155	+5,932	+3.56%	
	เขตพระโขนง	86,290			
	รวม	172,445			

จำนวนราษฎรในแต่ละเขตเลือกตั้งของกรุงเทพมหานคร

จำนวนราษฎร 5,494,932 คน

จำนวนเฉลี่ยราษฎรต่อ ส.ส. 1 คน ในกรุงเทพมหานคร เท่ากับ 166,513.0909 คน

แบบที่ 1

เขตเลือกตั้งที่	พื้นที่ประกอบด้วย	จำนวนราษฎร ในเขตเลือกตั้ง	ผลต่างจากจำนวนเฉลี่ย ราษฎร ต่อ ส.ส. หนึ่งคน	คิดเป็นร้อยละ	หมายเหตุ
24	เขตธนบุรี	99,591	-575	-0.35%	
	เขตคลองสาน	66,347			
	รวม	165,938			
25	เขตราชบุรีบูรณะ	76,590	+18,816	+11.30%	
	เขตจอมทอง (ยกเว้นแขวงบางขุนเทียน)	108,739			
	รวม	185,329			
26	เขตทุ่งครุ	123,761	-42,752	-25.67%	
	รวม	123,761			
27	เขตบางขุนเทียน	184,805	+18,292	+10.99%	
	รวม	184,805			
28	เขตบางบอน	101,246	-30,676	-18.42%	
	เขตจอมทอง (เฉพาะแขวงบางขุนเทียน)	34,591			
	รวม	135,837			
29	เขตบางแค	192,253	+25,740	+15.46%	
	รวม	192,253			
30	เขตหนองแขม	155,243	-11,270	-6.77%	
	รวม	155,243			
31	เขตตลิ่งชัน	101,802	+14,517	+8.72%	
	เขตทวีวัฒนา	79,228			
	รวม	181,030			
32	เขตภาษีเจริญ	122,070	+17,136	+10.29%	
	เขตบางกอกใหญ่	61,579			
	รวม	183,649			
33	เขตบางพลัด	87,475	+20,691	+12.43%	
	เขตบางกอกน้อย	99,729			
	รวม	187,204			
รวมทั้งหมด		5,494,932			

จำนวนราษฎรในแต่ละเขตเลือกตั้งของกรุงเทพมหานคร

จำนวนราษฎร 5,494,932 คน

จำนวนเฉลี่ยราษฎรต่อ ส.ส. 1 คน ในกรุงเทพมหานคร เท่ากับ 166,513.0909 คน

แบบที่ 2

เขตเลือกตั้งที่	พื้นที่ประกอบด้วย	จำนวนราษฎร ในเขตเลือกตั้ง	ผลต่างจากจำนวนเฉลี่ย ราษฎร ต่อ ส.ส. หนึ่งคน	คิดเป็นร้อยละ	หมายเหตุ
1	เขตพระนคร	41,646	-6,955	-4.18%	
	เขตป้อมปราบศัตรูพ่าย	39,310			
	เขตดุสิต	78,602			
	รวม	159,558			
2	เขตสัมพันธวงศ์	20,168	-29,783	-17.89%	
	เขตบางรัก	43,914			
	เขตสาทร	72,648			
	รวม	136,730			
3	เขตบางคอแหลม	79,095	-13,304	-7.99%	
	เขตยานนาวา	74,114			
	รวม	153,209			
4	เขตคลองเตย	90,446	+4,763	+2.86%	
	เขตวัฒนา	80,830			
	รวม	171,276			
5	เขตพญาไท	65,275	+5,885	+3.53%	
	เขตราชเทวี	66,279			
	เขตปทุมวัน	40,844			
	รวม	172,398			
6	เขตดินแดง	111,052	+28,032	+16.83%	
	เขตห้วยขวาง	83,493			
	รวม	194,545			
7	เขตจตุจักร	153,792	-12,721	-7.64%	
	รวม	153,792			
8	เขตบางซื่อ	119,431	-47,082	-28.28%	
	รวม	119,431			
9	เขตหลักสี่	100,360	-44,102	-26.49%	
	เขตดอนเมือง (เฉพาะแขวงสนามบิน)	22,051			
	รวม	122,411			
10	เขตดอนเมือง (ยกเว้นแขวงสนามบิน)	144,238	-22,275	-13.38%	
	รวม	144,238			

จำนวนราษฎรในแต่ละเขตเลือกตั้งของกรุงเทพมหานคร

จำนวนราษฎร 5,494,932 คน

จำนวนเฉลี่ยราษฎรต่อ ส.ส. 1 คน ในกรุงเทพมหานคร เท่ากับ 166,513.0909 คน

แบบที่ 2

เขตเลือกตั้งที่	พื้นที่ประกอบด้วย	จำนวนราษฎร ในเขตเลือกตั้ง	ผลต่างจากจำนวนเฉลี่ย ราษฎร ต่อ ส.ส. หนึ่งคน	คิดเป็นร้อยละ	หมายเหตุ
11	เขตสายไหม	208,928	+42,415	+25.47%	
	รวม	208,928			
12	เขตบางเขน	185,369	+18,856	+11.32%	
	รวม	185,369			
13	เขตลาดพร้าว	114,275	+9,722	+5.84%	
	เขตวังทองหลาง (ยกเว้นแขวงพลับพลา)	61,960			
	รวม	176,235			
14	เขตบางกะปิ	141,489	+17,494	+10.51%	
	เขตวังทองหลาง (เฉพาะแขวงพลับพลา)	42,518			
	รวม	184,007			
15	เขตบึงกุ่ม	138,050	-28,463	-17.09%	
	รวม	138,050			
16	เขตสะพานสูง	96,211	+25,221	+15.15%	
	เขตคันนายาว	95,523			
	รวม	191,734			
17	เขตมีนบุรี	141,030	-25,483	-15.30%	
	รวม	141,030			
18	เขตคลองสามวา	209,120	+42,607	+25.59%	
	รวม	209,120			
19	เขตหนองจอก	181,367	+14,854	+8.92%	
	รวม	181,367			
20	เขตลาดกระบัง	178,350	+11,837	+7.11%	
	รวม	178,350			
21	เขตประเวศ	182,984	+16,471	+9.89%	
	รวม	182,984			
22	เขตสวนหลวง	122,676	-43,837	-26.33%	
	รวม	122,676			
23	เขตบางนา	86,155	+5,932	+3.56%	
	เขตพระโขนง	86,290			
	รวม	172,445			

จำนวนราษฎรในแต่ละเขตเลือกตั้งของกรุงเทพมหานคร

จำนวนราษฎร 5,494,932 คน

จำนวนเฉลี่ยราษฎรต่อ ส.ส. 1 คน ในกรุงเทพมหานคร เท่ากับ 166,513.0909 คน

แบบที่ 2

เขตเลือกตั้งที่	พื้นที่ประกอบด้วย	จำนวนราษฎร ในเขตเลือกตั้ง	ผลต่างจากจำนวนเฉลี่ย ราษฎร ต่อ ส.ส. หนึ่งคน	คิดเป็นร้อยละ	หมายเหตุ
24	เขตธนบุรี	99,591	-575	-0.35%	
	เขตคลองสาน	66,347			
	รวม	165,938			
25	เขตจอมทอง	143,330	-23,183	-13.92%	
	รวม	143,330			
26	เขตราษฎร์บูรณะ	76,590	+33,838	+20.32%	
	เขตทุ่งครุ	123,761			
	รวม	200,351			
27	เขตบางขุนเทียน	184,805	+18,292	+10.99%	
	รวม	184,805			
28	เขตบางบอน	101,246	+14,991	+9.00%	
	เขตหนองแขม	80,258			
	(เฉพาะแขวงหนองแขม)				
รวม	181,504				
29	เขตทวีวัฒนา	79,228	-12,300	-7.39%	
	เขตหนองแขม	74,985			
	(ยกเว้นแขวงหนองแขม)				
รวม	154,213				
30	เขตบางแค	192,253	+25,740	+15.46%	
	รวม	192,253			
31	เขตตลิ่งชัน	101,802	-35,868	-21.54%	
	เขตภาษีเจริญ (เฉพาะแขวงบางแวก และแขวงคลองขวาง)	28,843			
	รวม	130,645			
32	เขตบางกอกใหญ่	61,579	-11,707	-7.03%	
	เขตภาษีเจริญ (ยกเว้นแขวงบางแวก และแขวงคลองขวาง)	93,227			
	รวม	154,806			
33	เขตบางกอกน้อย	99,729	+20,691	+12.43%	
	เขตบางพลัด	87,475			
	รวม	187,204			
รวมทั้งหมด		5,494,932			

จำนวนราษฎรในแต่ละเขตเลือกตั้งของกรุงเทพมหานคร

จำนวนราษฎร 5,494,932 คน

จำนวนเฉลี่ยราษฎรต่อ ส.ส. 1 คน ในกรุงเทพมหานคร เท่ากับ 166,513.0909 คน

แบบที่ 3

เขตเลือกตั้งที่	พื้นที่ประกอบด้วย	จำนวนราษฎร ในเขตเลือกตั้ง	ผลต่างจากจำนวนเฉลี่ย ราษฎร ต่อ ส.ส. หนึ่งคน	คิดเป็นร้อยละ	หมายเหตุ
1	เขตพระนคร	41,646	-32,986	-19.81%	
	เขตป้อมปราบศัตรูพ่าย	39,310			
	เขตสัมพันธวงศ์	20,168			
	เขตดุสิต (ยกเว้นแขวงถนนนครไชยศรี)	32,403			
	รวม	133,527			
2	เขตสาทร	72,648	-9,107	-5.47%	
	เขตบางรัก	43,914			
	เขตปทุมวัน	40,844			
	รวม	157,406			
3	เขตยานนาวา	74,114	-13,304	-7.99%	
	เขตบางคอแหลม	79,095			
	รวม	153,209			
4	เขตคลองเตย	90,446	+4,763	+2.86%	
	เขตวัฒนา	80,830			
	รวม	171,276			
5	เขตราชเทวี	66,279	-34,959	-20.99%	
	เขตพญาไท	65,275			
	รวม	131,554			
6	เขตดินแดง	111,052	-28,352	-17.03%	
	เขตห้วยขวาง (เฉพาะแขวงห้วยขวาง)	27,109			
	รวม	138,161			
7	เขตวังทองหลาง	104,478	-5,651	-3.39%	
	เขตห้วยขวาง (ยกเว้นแขวงห้วยขวาง)	56,384			
	รวม	160,862			
8	เขตจตุจักร	153,792	-12,721	-7.64%	
	รวม	153,792			
9	เขตบางซื่อ	119,431	-883	-0.53%	
	เขตดุสิต (เฉพาะแขวงถนนนครไชยศรี)	46,199			
	รวม	165,630			

จำนวนราษฎรในแต่ละเขตเลือกตั้งของกรุงเทพมหานคร

จำนวนราษฎร 5,494,932 คน

จำนวนเฉลี่ยราษฎรต่อ ส.ส. 1 คน ในกรุงเทพมหานคร เท่ากับ 166,513.0909 คน

แบบที่ 3

เขตเลือกตั้งที่	พื้นที่ประกอบด้วย	จำนวนราษฎร ในเขตเลือกตั้ง	ผลต่างจากจำนวนเฉลี่ย ราษฎร ต่อ ส.ส. หนึ่งคน	คิดเป็นร้อยละ	หมายเหตุ
10	เขตหลักสี่	100,360	-44,102	-26.49%	
	เขตดอนเมือง (เฉพาะแขวงสนามบิน)	22,051			
	รวม	122,411			
11	เขตดอนเมือง (ยกเว้นแขวงสนามบิน)	144,238	-22,275	-13.38%	
	รวม	144,238			
12	เขตสายไหม	208,928	+42,415	+25.47%	
	รวม	208,928			
13	เขตบางเขน	185,369	+18,856	+11.32%	
	รวม	185,369			
14	เขตลาดพร้าว	114,275	+22,225	+13.35%	
	เขตบางกะปิ (เฉพาะแขวงคลองจั่น)	74,463			
	รวม	188,738			
15	เขตบึงกุ่ม	138,050	-28,463	-17.09%	
	รวม	138,050			
16	เขตคันนายาว	95,523	+25,221	+15.15%	
	เขตสะพานสูง	96,211			
	รวม	191,734			
17	เขตคลองสามวา	209,120	+42,607	+25.59%	
	รวม	209,120			
18	เขตหนองจอก	181,367	+14,854	+8.92%	
	รวม	181,367			
19	เขตมีนบุรี	141,030	-25,483	-15.30%	
	รวม	141,030			
20	เขตลาดกระบัง	178,350	+11,837	+7.11%	
	รวม	178,350			
21	เขตประเวศ	182,984	+16,471	+9.89%	
	รวม	182,984			
22	เขตสวนหลวง	122,676	+23,189	+13.93%	
	เขตบางกะปิ (ยกเว้นแขวงคลองจั่น)	67,026			
	รวม	189,702			

จำนวนราษฎรในแต่ละเขตเลือกตั้งของกรุงเทพมหานคร

จำนวนราษฎร 5,494,932 คน

จำนวนเฉลี่ยราษฎรต่อ ส.ส. 1 คน ในกรุงเทพมหานคร เท่ากับ 166,513.0909 คน

แบบที่ 3

เขตเลือกตั้งที่	พื้นที่ประกอบด้วย	จำนวนราษฎร ในเขตเลือกตั้ง	ผลต่างจากจำนวนเฉลี่ย ราษฎร ต่อ ส.ส. หนึ่งคน	คิดเป็นร้อยละ	หมายเหตุ
23	เขตพระโขนง	86,290	+5,932	+3.56%	
	เขตบางนา	86,155			
	รวม	172,445			
24	เขตธนบุรี (ยกเว้นแขวงดาวคะนอง)	82,809	- 17,357	-10.42%	
	เขตคลองสาน	66,347			
	รวม	149,156			
25	เขตจอมทอง	143,330	- 6,401	-3.84%	
	เขตธนบุรี (เฉพาะแขวงดาวคะนอง)	16,782			
	รวม	160,112			
26	เขตราษฎร์บูรณะ	76,590	+33,838	+20.32%	
	เขตทุ่งครุ	123,761			
	รวม	200,351			
27	เขตบางขุนเทียน	184,805	+18,292	+10.99%	
	รวม	184,805			
28	เขตบางบอน	101,246	- 10,321	-6.20%	
	เขตบางแค (เฉพาะแขวงหลักสอง)	54,946			
	รวม	156,192			
29	เขตภาษีเจริญ	122,070	+17,136	+10.29%	
	เขตบางกอกใหญ่	61,579			
	รวม	183,649			
30	เขตบางแค (ยกเว้นแขวงหลักสอง)	137,307	- 29,206	-17.54%	
	รวม	137,307			
31	เขตหนองแขม	155,243	- 11,270	-6.77%	
	รวม	155,243			
32	เขตตลิ่งชัน	101,802	+14,517	+8.72%	
	เขตทวีวัฒนา	79,228			
	รวม	181,030			
33	เขตบางกอกน้อย	99,729	+20,691	+12.43%	
	เขตบางพลัด	87,475			
	รวม	187,204			
รวมทั้งหมด		5,494,932			

จำนวนราษฎรในแต่ละเขตเลือกตั้งของกรุงเทพมหานคร

จำนวนราษฎร 5,494,932 คน

จำนวนเฉลี่ยราษฎรต่อ ส.ส. 1 คน ในกรุงเทพมหานคร เท่ากับ 166,513.0909 คน

แบบที่ 4

เขตเลือกตั้งที่	พื้นที่ประกอบด้วย	จำนวนราษฎร ในเขตเลือกตั้ง	ผลต่างจากจำนวน เฉลี่ยราษฎร ต่อ ส.ส. หนึ่งคน	คิดเป็นร้อยละ	หมายเหตุ
1	เขตพระนคร	41,646	-24,545	-14.74%	
	เขตป้อมปราบศัตรูพ่าย	39,310			
	เขตสัมพันธวงศ์	20,168			
	เขตปทุมวัน	40,844			
	รวม	141,968			
2	เขตบางคอแหลม	79,095	+29,144	+17.50%	
	เขตบางรัก	43,914			
	เขตสาทร	72,648			
	รวม	195,657			
3	เขตคลองเตย	90,446	-1,953	-1.17%	
	เขตยานนาวา	74,114			
	รวม	164,560			
4	เขตราษฎร์บูรณะ	66,279	-21,632	-12.99%	
	เขตทุ่งครุ	78,602			
	รวม	144,881			
5	เขตพญาไท	65,275	+9,814	+5.89%	
	เขตดินแดง	111,052			
	รวม	176,327			
6	เขตบางซื่อ	119,431	-47,082	-28.28%	
	รวม	119,431			
7	เขตจตุจักร	153,792	-12,721	-7.64%	
	รวม	153,792			
8	เขตหลักสี่	100,360	-44,102	-26.49%	
	เขตดอนเมือง (เฉพาะแขวงสนามบิน)	22,051			
	รวม	122,411			
9	เขตดอนเมือง (ยกเว้นแขวงสนามบิน)	144,238	-22,275	-13.38%	
	รวม	144,238			
10	เขตสายไหม	208,928	+42,415	+25.47%	
	รวม	208,928			
11	เขตบางเขน	185,369	+18,856	+11.32%	
	รวม	185,369			

จำนวนราษฎรในแต่ละเขตเลือกตั้งของกรุงเทพมหานคร

จำนวนราษฎร 5,494,932 คน

จำนวนเฉลี่ยราษฎรต่อ ส.ส. 1 คน ในกรุงเทพมหานคร เท่ากับ 166,513.0909 คน

แบบที่ 4

เขตเลือกตั้งที่	พื้นที่ประกอบด้วย	จำนวนราษฎร ในเขตเลือกตั้ง	ผลต่างจากจำนวน เฉลี่ยราษฎร ต่อ ส.ส. หนึ่งคน	คิดเป็นร้อยละ	หมายเหตุ
12	เขตลาดพร้าว	114,275			
	เขตวังทองหลาง (ยกเว้นแขวงวังทองหลาง และแขวงพลับพลา)	38,231			
	รวม	152,506			
13	เขตห้วยขวาง	83,493			
	เขตวังทองหลาง (เฉพาะแขวงวังทองหลาง และแขวงพลับพลา)	66,247			
	รวม	149,740			
14	เขตบางกะปิ	141,489			
	รวม	141,489			
15	เขตบึงกุ่ม	138,050			
	รวม	138,050			
16	เขตสะพานสูง	96,211			
	คันนายาว	95,523			
	รวม	191,734			
17	เขตมีนบุรี	141,030			
	รวม	141,030			
18	เขตคลองสามวา	209,120			
	รวม	209,120			
19	เขตหนองจอก	181,367			
	รวม	181,367			
20	เขตลาดกระบัง	178,350			
	รวม	178,350			
21	เขตประเวศ	182,984			
	รวม	182,984			
22	เขตสวนหลวง	122,676			
	เขตวัฒนา	80,830			
	รวม	203,506			
23	เขตพระโขนง	86,290			
	เขตบางนา	86,155			
	รวม	172,445			

จำนวนราษฎรในแต่ละเขตเลือกตั้งของกรุงเทพมหานคร

จำนวนราษฎร 5,494,932 คน

จำนวนเฉลี่ยราษฎรต่อ ส.ส. 1 คน ในกรุงเทพมหานคร เท่ากับ 166,513.0909 คน

แบบที่ 4

เขตเลือกตั้งที่	พื้นที่ประกอบด้วย	จำนวนราษฎร ในเขตเลือกตั้ง	ผลต่างจากจำนวน เฉลี่ยราษฎร ต่อ ส.ส. หนึ่งคน	คิดเป็นร้อยละ	หมายเหตุ
24	เขตคลองสาน	66,347	-661	-0.40%	
	เขตบางกอกใหญ่	61,579			
	เขตธนบุรี (ยกเว้นแขวงดาวคะนอง แขวงบุคคโล แขวงสำเหร่ และแขวงตลาดพลู)	37,926			
	รวม	165,852			
25	เขตจอมทอง	143,330	-23,183	-13.92%	
	รวม	143,330			
26	เขตธนบุรี (เฉพาะแขวงดาวคะนอง แขวงบุคคโล แขวงสำเหร่ และตลาดพลู)	61,665	-28,258	-16.97%	
	เขตราษฎร์บูรณะ	76,590			
	รวม	138,255			
27	เขตทุ่งครุ	123,761	-42,752	-25.67%	
	รวม	123,761			
28	เขตบางขุนเทียน	184,805	+18,292	+10.99%	
	รวม	184,805			
29	เขตบางบอน	101,246	+14,991	+9.00%	
	เขตหนองแขม (เฉพาะแขวงหนองแขม)	80,258			
	รวม	181,504			
30	เขตบางแค	192,253	+25,740	+15.46%	
	รวม	192,253			
31	เขตทวีวัฒนา	79,228	+34,800	+20.90%	
	เขตตลิ่งชัน (เฉพาะแขวงตลิ่งชัน และแขวงฉิมพลี)	47,100			
	เขตหนองแขม (ยกเว้นแขวงหนองแขม)	74,985			
	รวม	201,313			
32	เขตภาษีเจริญ	122,070	+10,259	+6.16%	
	เขตตลิ่งชัน (ยกเว้น แขวงตลิ่งชันและแขวงฉิมพลี)	54,702			
	รวม	176,772			
33	เขตบางพลัด	87,475	+20,691	+12.43%	
	เขตบางกอกน้อย	99,729			
	รวม	187,204			
รวมทั้งหมด		5,494,932			

จำนวนราษฎรในแต่ละเขตเลือกตั้งของกรุงเทพมหานคร

จำนวนราษฎร 5,494,932 คน

จำนวนเฉลี่ยราษฎรต่อ ส.ส. 1 คน ในกรุงเทพมหานคร เท่ากับ 166,513.0909 คน

แบบที่ 5

เขตเลือกตั้งที่	พื้นที่ประกอบด้วย	จำนวนราษฎรในเขตเลือกตั้ง	ผลต่างจากจำนวนเฉลี่ยราษฎร ต่อ ส.ส. หนึ่งคน	คิดเป็นร้อยละ	หมายเหตุ
1	เขตดุสิต	78,602	-6,955	-4.18%	
	เขตพระนคร	41,646			
	เขตป้อมปราบศัตรูพ่าย	39,310			
	รวม	159,558			
2	เขตสัมพันธวงศ์	20,168	-29,783	-17.89%	
	เขตบางรัก	43,914			
	เขตสาทร	72,648			
	รวม	136,730			
3	เขตบางคอแหลม	79,095	-13,304	-7.99%	
	เขตยานนาวา	74,114			
	รวม	153,209			
4	เขตคลองเตย	90,446	+4,763	+2.86%	
	เขตวัฒนา	80,830			
	รวม	171,276			
5	เขตพญาไท	65,275	+5,885	+3.53%	
	เขตราชเทวี	66,279			
	เขตปทุมวัน	40,844			
	รวม	172,398			
6	เขตดินแดง	111,052	-28,352	-17.03%	
	เขตห้วยขวาง (เฉพาะแขวงห้วยขวาง)	27,109			
	รวม	138,161			
7	เขตวังทองหลาง	104,478	-5,651	-3.39%	
	เขตห้วยขวาง (ยกเว้นแขวงห้วยขวาง)	56,384			
	รวม	160,862			

จำนวนราษฎรในแต่ละเขตเลือกตั้งของกรุงเทพมหานคร

จำนวนราษฎร 5,494,932 คน

จำนวนเฉลี่ยราษฎรต่อ ส.ส. 1 คน ในกรุงเทพมหานคร เท่ากับ 166,513.0909 คน

แบบที่ 5

เขตเลือกตั้งที่	พื้นที่ประกอบด้วย	จำนวนราษฎรในเขตเลือกตั้ง	ผลต่างจากจำนวนเฉลี่ยราษฎร ต่อ ส.ส. หนึ่งคน	คิดเป็นร้อยละ	หมายเหตุ
8	เขตลาดพร้าว	114,275	-31,845	-19.12%	
	เขตจตุจักร (เฉพาะแขวงเสนานิคม)	20,393			
	รวม	134,668			
9	เขตจตุจักร	133,399	-33,114	-19.89%	
	(ยกเว้นแขวงเสนานิคม)				
	รวม	133,399			
10	เขตบางซื่อ	119,431	-47,082	-28.28%	
	รวม	119,431			
11	เขตหลักสี่	100,360	-44,102	-26.49%	
	เขตดอนเมือง (เฉพาะแขวงสนามบิน)	22,051			
	รวม	122,411			
12	เขตดอนเมือง	144,238	-22,275	-13.38%	
	(ยกเว้นแขวงสนามบิน)				
	รวม	144,238			
13	เขตสายไหม	208,928	+42,415	+25.47%	
	รวม	208,928			
14	เขตบางเขน	185,369	+18,856	+11.32%	
	รวม	185,369			
15	เขตบางกะปิ	141,489	-25,024	-15.03%	
	รวม	141,489			
16	เขตบึงกุ่ม	138,050	+19,843	+11.92%	
	เขตคันนายาว (เฉพาะแขวงรามอินทรา)	48,306			
	รวม	186,356			

จำนวนราษฎรในแต่ละเขตเลือกตั้งของกรุงเทพมหานคร

จำนวนราษฎร 5,494,932 คน

จำนวนเฉลี่ยราษฎรต่อ ส.ส. 1 คน ในกรุงเทพมหานคร เท่ากับ 166,513.0909 คน

แบบที่ 5

เขตเลือกตั้งที่	พื้นที่ประกอบด้วย	จำนวนราษฎรในเขตเลือกตั้ง	ผลต่างจากจำนวนเฉลี่ยราษฎร ต่อ ส.ส. หนึ่งคน	คิดเป็นร้อยละ	หมายเหตุ
17	เขตคลองสามวา	209,120	+42,607	+25.59%	
	รวม	209,120			
18	เขตหนองจอก	181,367	+14,854	+8.92%	
	รวม	181,367			
19	เขตลาดกระบัง	178,350	+11,837	+7.11%	
	รวม	178,350			
20	เขตมีนบุรี	141,030	+21,734	+13.05%	
	เขตคันนายาว (ยกเว้นแขวงรามอินทรา)	47,217			
	รวม	188,247			
21	เขตสะพานสูง	96,211	+17,540	+10.53%	
	เขตประเวศ (ยกเว้นแขวงหนองบอนและแขวงคอกไม้)	87,842			
	รวม	184,053			
22	เขตสวนหลวง	122,676	+51,305	+30.81%	
	เขตประเวศ (เฉพาะแขวงหนองบอนและแขวงคอกไม้)	95,142			
	รวม	217,818			
23	เขตพระโขนง	86,290	+5,932	+3.56%	
	เขตบางนา	86,155			
	รวม	172,445			
24	เขตธนบุรี (ยกเว้นแขวงดาวคะนอง แขวงบุคคโล และแขวงสำเหร่)	52,629	+14,042	+8.43%	
	เขตคลองสาน	66,347			
	เขตบางกอกใหญ่	61,579			
	รวม	180,555			

จำนวนราษฎรในแต่ละเขตเลือกตั้งของกรุงเทพมหานคร

จำนวนราษฎร 5,494,932 คน

จำนวนเฉลี่ยราษฎรต่อ ส.ส. 1 คน ในกรุงเทพมหานคร เท่ากับ 166,513.0909 คน

แบบที่ 5

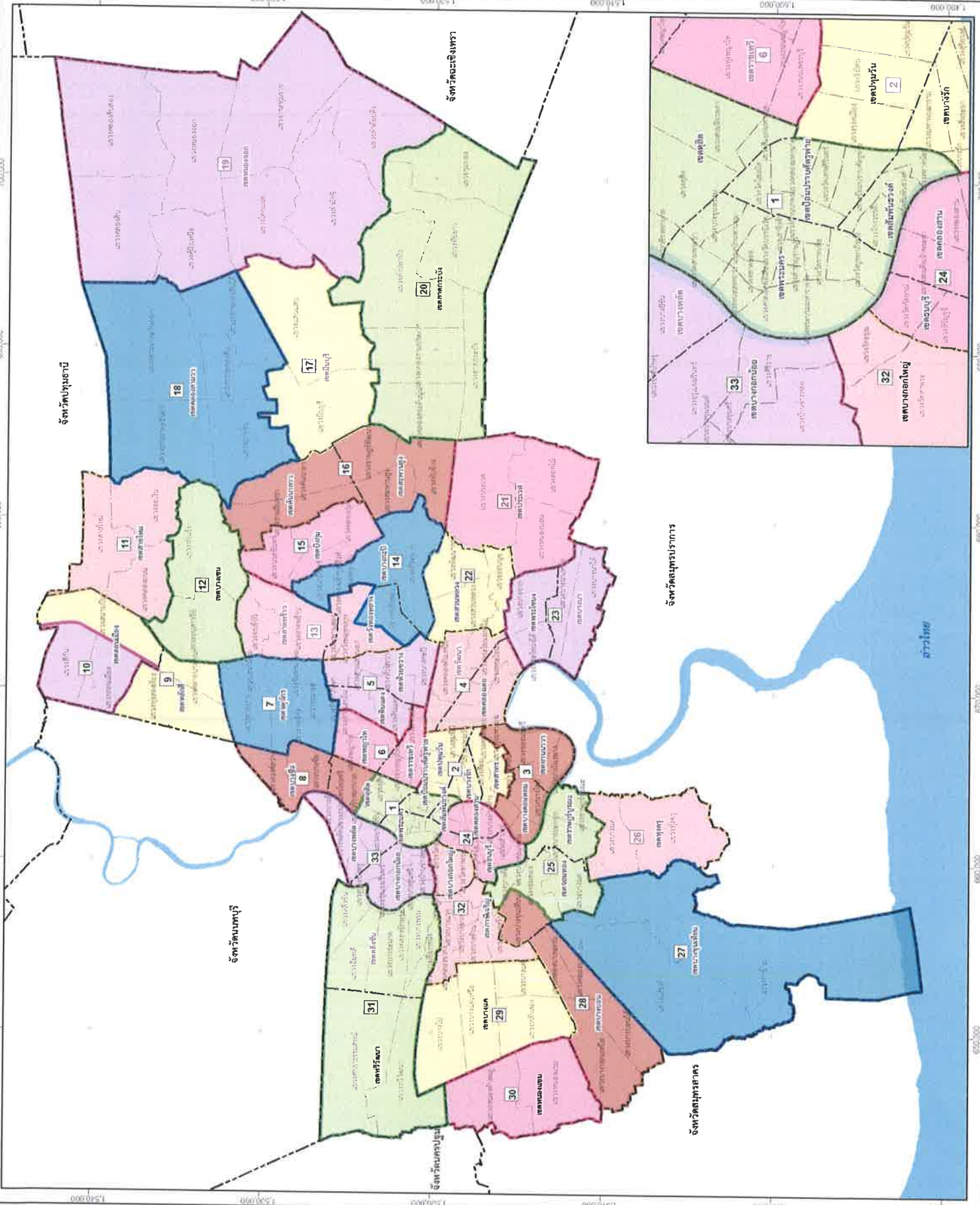
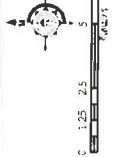
เขตเลือกตั้งที่	พื้นที่ประกอบด้วย	จำนวนราษฎรในเขตเลือกตั้ง	ผลต่างจากจำนวนเฉลี่ยราษฎร ต่อ ส.ส. หนึ่งคน	คิดเป็นร้อยละ	หมายเหตุ
25	เขตจอมทอง	143,330	+23,779	+14.28%	
	เขตธนบุรี (เฉพาะแขวงดาวคะนอง แขวงบุคคโลและแขวงสำเหร่)	46,962			
	รวม	190,292			
26	เขตราษฎร์บูรณะ	76,590	+33,838	+20.32%	
	เขตทุ่งครุ	123,761			
	รวม	200,351			
27	เขตบางขุนเทียน	184,805	+18,292	+10.99%	
	รวม	184,805			
28	เขตบางบอน	101,246	-10,321	-6.20%	
	เขตบางแค (เฉพาะแขวงหลักสอง)	54,946			
	รวม	156,192			
29	เขตบางแค (ยกเว้นแขวงหลักสอง)	137,307	-29,206	-17.54%	
	รวม	137,307			
30	เขตหนองแขม	155,243	-11,270	-6.77%	
	รวม	155,243			
31	เขตตลิ่งชัน	101,802	+14,517	+8.72%	
	เขตทวีวัฒนา	79,228			
	รวม	181,030			
32	เขตภาษีเจริญ	122,070	-44,443	-26.69%	
	รวม	122,070			
33	เขตบางพลัด	87,475	+20,691	+12.43%	
	เขตบางกอกน้อย	99,729			
	รวม	187,204			
รวมทั้งหมด		5,494,932			



กรมทรัพยากรธรรมชาติและสิ่งแวดล้อม

แผนที่แสดงรายละเอียดของพื้นที่
ที่ประกอบเป็นเขตเลือกตั้งแต่ละเขตเลือกตั้ง

รูปแบบที่ 1



จังหวัดพิจิตร

จังหวัดนนทบุรี

จังหวัดชลบุรี

จังหวัดสมุทรปราการ

จังหวัดสุราษฎร์ธานี

จังหวัดระยอง

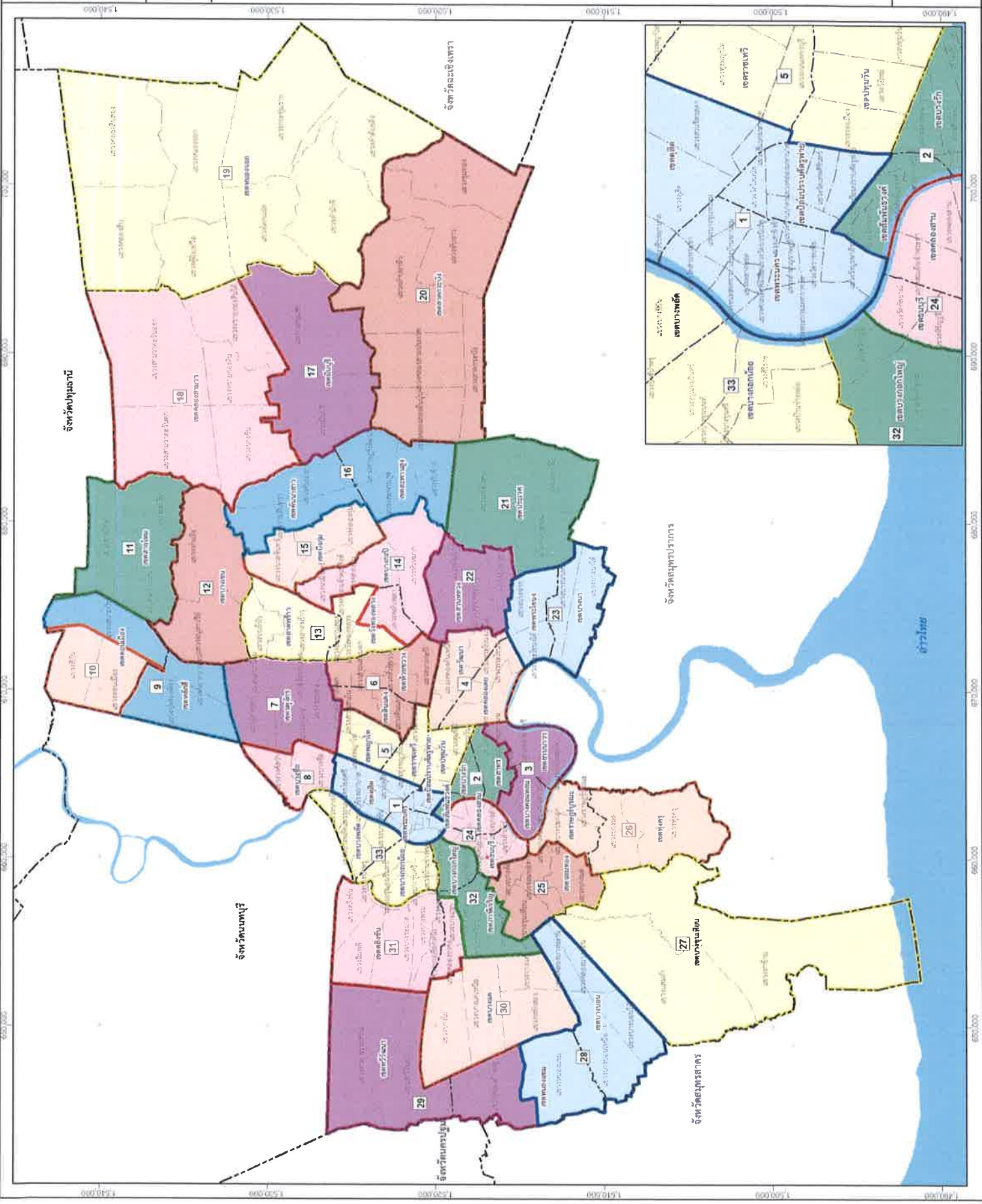
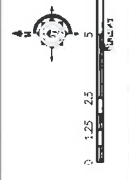
อ่าวไทย



ประจำกรุงเทพมหานคร

แผนที่แสดงรายละเอียดของพื้นที่
ที่ประกอบเป็นเขตเลือกตั้งแต่ละเขตเลือกตั้ง

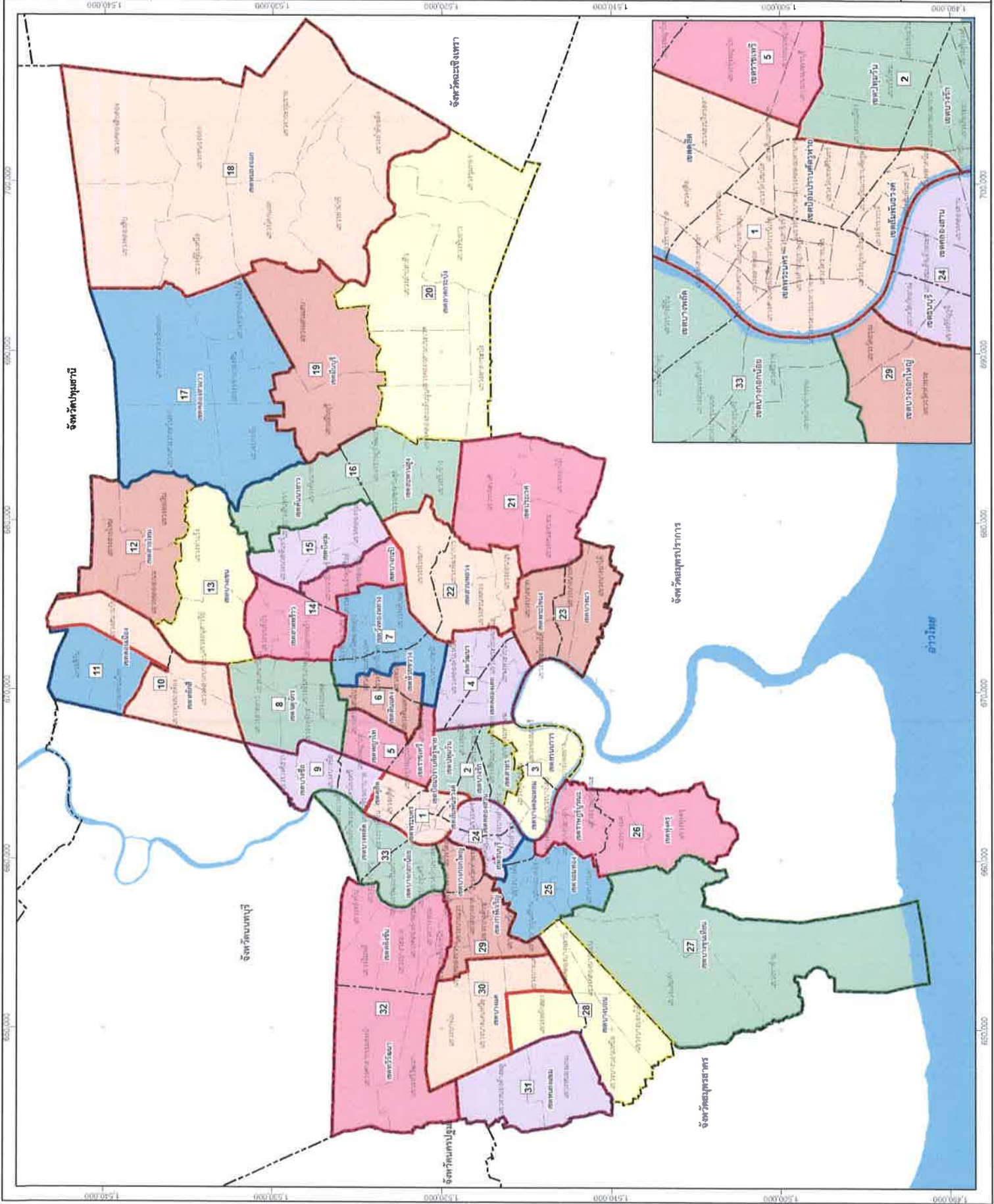
รูปแบบที่ 2





แผนที่แสดงรายละเอียดของพื้นที่
ที่ประกอบเป็นเขตเลือกตั้งแต่ละเขตเลือกตั้ง

รูปแบบที่ 3

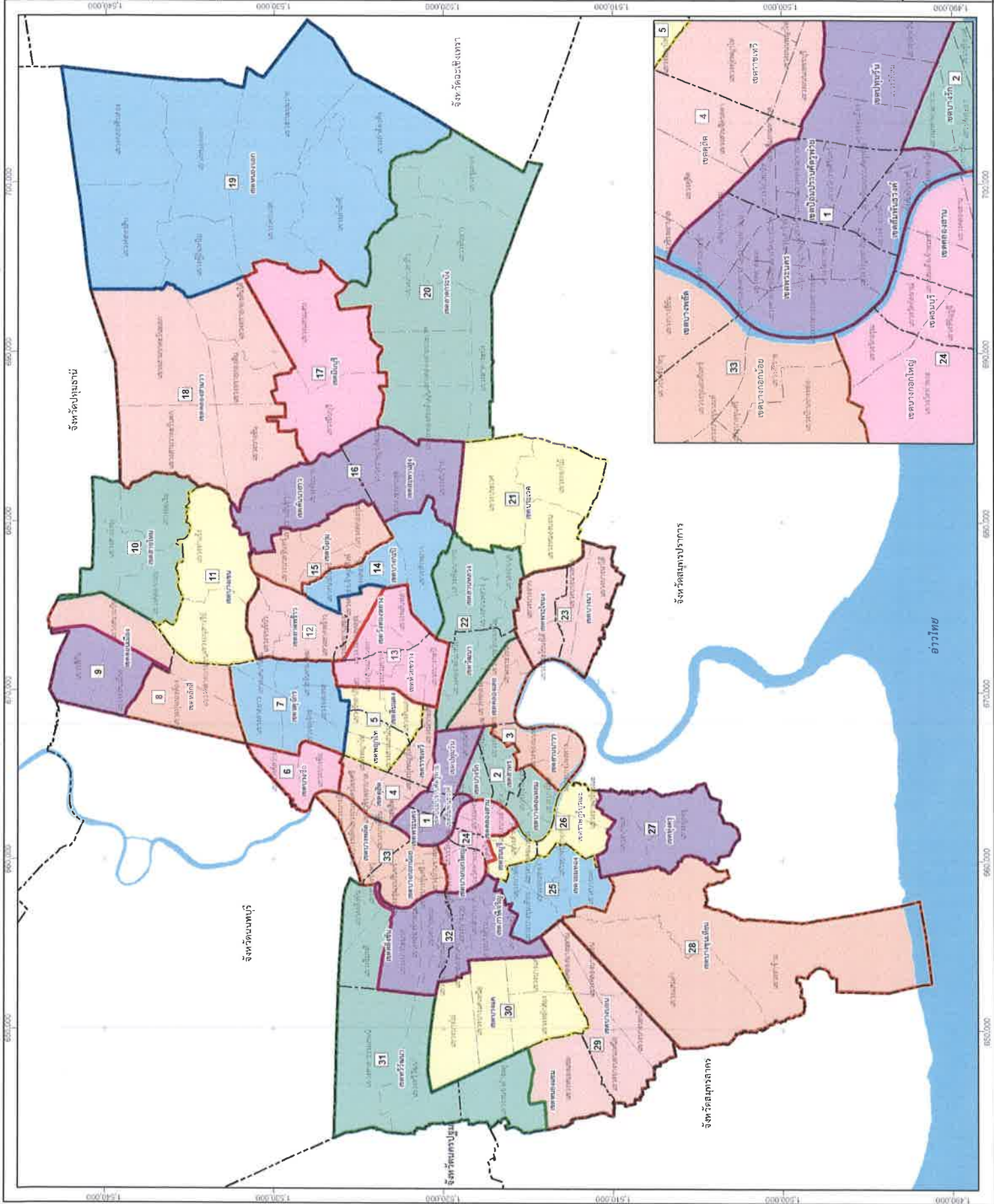




กรมทรัพยากรธรรมชาติและสิ่งแวดล้อม

แผนที่แสดงรายละเอียดของพื้นที่
ที่ประกอบเป็นเขตเลือกตั้งแต่ละเขตเลือกตั้ง

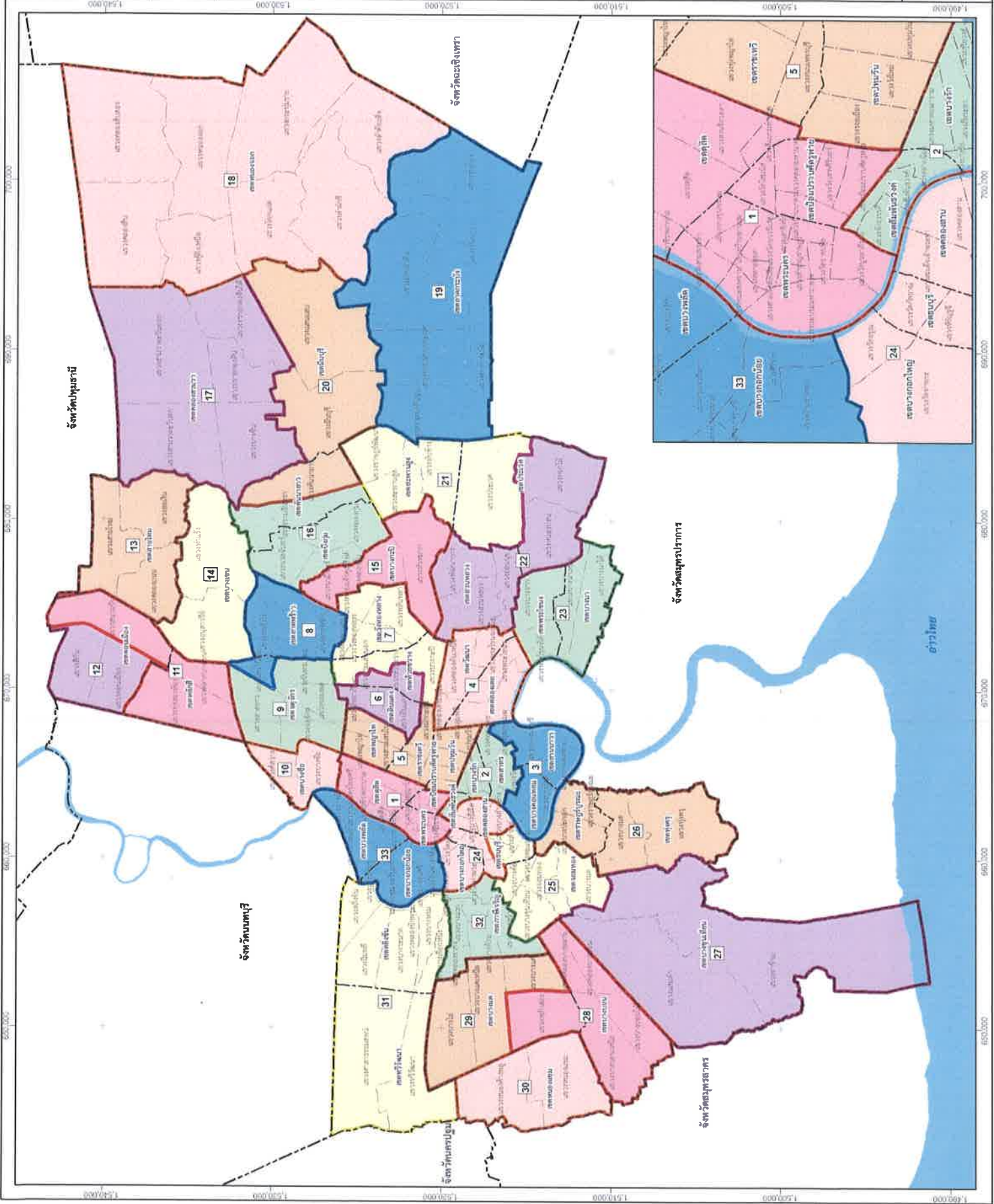

รูปแบบที่ 4





แผนที่แสดงรายละเอียดของพื้นที่
ที่ประกอบเป็นเขตเลือกตั้งแต่ละเขตเลือกตั้ง

รูปแบบที่ 5



.....

.....

.....

.....

.....

.....

.....

.....

.....

.....

.....

.....

.....

.....

.....

.....

.....

.....

.....

.....

.....

.....

.....

โดยมีเอกสารสำคัญประกอบการแสดงความคิดเห็นเพื่อประโยชน์ในการตรวจสอบคุณสมบัติของผู้มีสิทธิแสดงความคิดเห็น ประกอบด้วย

- (1) สำเนาทะเบียนบ้านฉบับเจ้าบ้าน พร้อมรับรองสำเนาถูกต้อง
- (2) สำเนาบัตรประจำตัวประชาชน พร้อมรับรองสำเนาถูกต้อง
- (3) หนังสือมอบอำนาจจากพรรคการเมือง (ปิดอากรแสตมป์ตามที่กฎหมายกำหนด) พร้อมสำเนาบัตรประจำประชาชนของผู้มอบและผู้รับมอบ
- (4) อื่นๆ (ถ้ามี)

จึงเรียนมาเพื่อโปรดพิจารณา

ลงชื่อ

(.....)

วันที่.....เดือน กุมภาพันธ์ พ.ศ. 2566





กรุงเทพมหานคร

แบบแสดงความคิดเห็นสำหรับประชาชนในเขตกรุงเทพมหานคร
การแบ่งเขตเลือกตั้งสมาชิกสภาผู้แทนราษฎร กรุงเทพมหานคร เป็นการเลือกตั้งทั่วไป พ.ศ. 2566

เขียนที่

วันที่เดือน.....พ.ศ. 2566

ข้าพเจ้า (นาย/นาง/นางสาว) นามสกุล

ในฐานะประชาชนในเขตกรุงเทพมหานคร ที่อยู่ตามทะเบียนบ้านเลขที่ ซอย..... ถนน.....

ตำบล/แขวง.....อำเภอ/เขต..... จังหวัด.....

โทรศัพท์หมายเลข.....

ขอแสดงความคิดเห็นเกี่ยวกับการแบ่งเขตเลือกตั้งสมาชิกสภาผู้แทนราษฎร กรุงเทพมหานคร เป็นการเลือกตั้งทั่วไป
พ.ศ. 2566 ยื่นต่อผู้อำนวยการการเลือกตั้งประจำกรุงเทพมหานคร ดังนี้

.....
.....
.....
.....
.....
.....
.....
.....
.....
.....
.....
.....
.....
.....
.....
.....
.....
.....
.....
.....
.....
.....

ประกาศรูปแบบการแบ่งเขตเลือกตั้ง

สมาชิกสภาผู้แทนราษฎร กรุงเทพมหานคร

เพื่อรับฟังความคิดเห็นของพรรคการเมือง และประชาชน

ในเขตกรุงเทพมหานคร พ.ศ. 2566



ประกาศรูปแบบการแบ่งเขตเลือกตั้ง ส.ส. กทม.
และแบบรับฟังความคิดเห็น



รูปแบบการแบ่งเขตเลือกตั้ง แบบที่ 1



รูปแบบการแบ่งเขตเลือกตั้ง แบบที่ 2



สำนักงานคณะกรรมการการเลือกตั้ง
ประจำกรุงเทพมหานคร

สำนักงานคณะกรรมการการเลือกตั้งประจำกรุงเทพมหานคร

ประกาศรูปแบบการแบ่งเขตเลือกตั้ง

สมาชิกสภาผู้แทนราษฎร กรุงเทพมหานคร

เพื่อรับฟังความคิดเห็นของพรรคการเมือง และประชาชน

ในเขตกรุงเทพมหานคร พ.ศ. 2566



รูปแบบการแบ่งเขตเลือกตั้ง แบบที่ 3



รูปแบบการแบ่งเขตเลือกตั้ง แบบที่ 4



รูปแบบการแบ่งเขตเลือกตั้ง แบบที่ 5



สำนักงานคณะกรรมการการเลือกตั้ง
ประจำกรุงเทพมหานคร

สำนักงานคณะกรรมการการเลือกตั้งประจำกรุงเทพมหานคร