

# แผนปฏิบัติการประจำปี พ.ศ. 2567



## คำนำ

สำนักงานเขตบึงกุ่ม มีหน้าที่ในการดูแลท้องที่เขตบึงกุ่ม อันได้แก่ งานบริการประชาชนทั่วไป งานทะเบียน งานปกครองท้องที่ การจัดเก็บรายได้ การโยธา การพัฒนาชุมชน การดูแลรักษาความสะอาด การดูแลสิ่งแวดล้อม การสาธารณสุข การจัดการศึกษา รวมไปถึงการรักษาความเป็นระเบียบเรียบร้อย และงานอื่นๆ ตามข้อบัญญัติกรุงเทพมหานคร และกฎหมายอื่นๆ ที่เกี่ยวข้อง ประกอบกับยุทธศาสตร์การพัฒนากทม. ๒๐ ปี (พ.ศ. ๒๕๕๖ - ๒๕๗๕) ได้กำหนดกรอบการพัฒนาเป็น ๓ ระยะ ดังนี้ ระยะที่ ๑ ภายใน ๕ - ๑๐ ปี ระยะที่ ๒ ช่วง ๑๐ - ๑๕ ปี และระยะที่ ๓ ช่วง ๑๕ - ๒๐ ปี ทางสำนักงานเขตบึงกุ่มจึงจัดทำแผนปฏิบัติราชการประจำปี พ.ศ. ๒๕๖๖ ขึ้นตามกรอบทิศทางของแผนพัฒนากทม. ๒๐ ปี ดังกล่าว

สาระของแผนฉบับนี้มุ่งเน้นให้ทุกส่วนราชการในสังกัดสำนักงานเขตบึงกุ่ม ดำเนินโครงการ/กิจกรรมที่ตอบสนองเป้าหมายการบรรลุวิสัยทัศน์ตามแผนพัฒนากทม. ๒๐ ปี (พ.ศ. ๒๕๕๖ - ๒๕๗๕) คือ ทำให้กรุงเทพมหานครเป็นศูนย์กลางในภูมิภาคเอเชียตะวันออกเฉียงใต้ (อาเซียน) และแผนปฏิบัติราชการกรุงเทพมหานคร ประจำปี พ.ศ. ๒๕๖๗ รวมทั้งสอดคล้องกับนโยบายของผู้ว่าราชการกรุงเทพมหานคร ดังนั้น ในการจัดทำแผนปฏิบัติราชการสำนักงานเขตบึงกุ่มประจำปี พ.ศ. ๒๕๖๗ จึงมุ่งเน้นให้ทุกส่วนราชการ พัฒนาศักยภาพของข้าราชการและบุคลากร รวมทั้ง ประชาชน ตามภารกิจความรับผิดชอบ นอกจากนั้นทุกส่วนราชการ ยังต้องเร่งดำเนินการพัฒนาทางด้านสังคม วัฒนธรรม เศรษฐกิจ และความปลอดภัยในพื้นที่และชุมชน และการแข่งขันต่าง ๆ ที่คาดว่าจะเกิดขึ้นในอนาคตตามสภาพสังคมและพื้นที่ ขณะที่การพัฒนาดังกล่าวต้องคำนึงถึงการป้องกันและแก้ไขปัญหาในเชิงพื้นที่และความเดือดร้อนของประชาชน การพัฒนาที่มีมิตรต่อสิ่งแวดล้อม รวมทั้งเสริมสร้างความสมดุลของระบบนิเวศ ความมั่นคงปลอดภัยของประชาชนและสังคม ความมีเอกลักษณ์และคุณค่าของศิลปะ วัฒนธรรมและประเพณีไทย และความอยู่ดีมีสุขของประชาชนอย่างยั่งยืน

สำนักงานเขตบึงกุ่ม หวังเป็นอย่างยิ่งว่าแผนปฏิบัติราชการสำนักงานเขตบึงกุ่ม ประจำปี พ.ศ. ๒๕๖๗ จะเป็นเครื่องมือที่สนับสนุนให้การปฏิบัติราชการและการดำเนินโครงการ/กิจกรรมที่จะดำเนินการในปี พ.ศ. ๒๕๖๗ ของทุกส่วนราชการเป็นไปอย่างมีประสิทธิภาพและประสิทธิผลเพิ่มขึ้น สามารถวัดผลได้อย่างเป็นรูปธรรม รวมถึงกรุงเทพมหานครขับเคลื่อนเพื่อให้บรรลุเป้าหมายที่กำหนดได้อย่างมีพลังและเป็นไปอย่างมีเอกภาพ

สำนักงานเขตบึงกุ่ม กรุงเทพมหานคร

# สารบัญ

หน้า

คำนำ

สารบัญ

สาระสำคัญของแผนปฏิบัติราชการประจำปี

- ข้อมูลทั่วไป/สถานการณ์	4
- วิสัยทัศน์	18
- พันธกิจ	18
- ตัววัดผล/ตัวชี้วัดความสำเร็จสำคัญ (KR/KPI)	18
ส่วนที่ 1 การดำเนินงานตามแผนปฏิบัติราชการกรุงเทพมหานคร ประจำปี พ.ศ. 2567	
- มิติที่ 1 การบริการสาธารณะ	20
ส่วนที่ 2 การดำเนินงานตามยุทธศาสตร์ของหน่วยงาน	24
ส่วนที่ 3 โครงการ/กิจกรรมที่มีลักษณะเป็นรายจ่ายประจำพื้นฐาน	32
ส่วนที่ 4 การนำแผนฯ ไปสู่การปฏิบัติและการติดตามประเมินผล	
- ตาราง ก. ตัวชี้วัดยุทธศาสตร์การพัฒนากทม. (ตามแผนปฏิบัติราชการ กรุงเทพมหานคร ประจำปี พ.ศ. 2567)	35
- ตาราง ข. ตัวชี้วัดและภารกิจตามยุทธศาสตร์ (ประเด็นการพัฒนา) หน่วยงาน	40
- ตาราง ค. ตัวชี้วัดและภารกิจจากการเจรจาตกลงการประเมินผลการปฏิบัติราชการ ประจำปี พ.ศ. 2567	62
- ตาราง ง. ความเชื่อมโยงนโยบายผู้ว่าราชการกรุงเทพมหานคร และแผนปฏิบัติราชการ ประจำปี 2567 ของหน่วยงาน	84
- ตาราง จ. ขั้นตอนการปฏิบัติงานของโครงการ/กิจกรรม (เฉพาะภารกิจงานยุทธศาสตร์ ตามแผนปฏิบัติราชการกรุงเทพมหานคร ประจำปี พ.ศ. 2567 และภารกิจตามยุทธศาสตร์ ของหน่วยงาน)	88
- ตาราง ฉ. ตัวชี้วัดและโครงการ/กิจกรรมสนับสนุนภารกิจ ตามองค์ประกอบที่ 2 - 3 และองค์ประกอบที่ 4	100

## สาระสำคัญของแผนปฏิบัติราชการประจำปี

### ข้อมูลทั่วไป/สถานการณ์ของพื้นที่

เขตบึงกุ่ม เดิมเคยเป็นพื้นที่ส่วนหนึ่งของเขตบางกะปิ ต่อมาเมื่อพื้นที่เขตมีการพัฒนามากขึ้น จึงได้รับการจัดตั้งเป็นเขตอย่างเป็นทางการเมื่อได้มีการแยกพื้นที่ปกครองออกจากเขตบางกะปิ เมื่อวันที่ 4 กันยายน 2532 โดยประกอบด้วย 3 แขวง คือ แขวงคลองกุ่ม แขวงคันนายาว และแขวงบึงกุ่ม ต่อมาได้มีการเปลี่ยนแปลงพื้นที่ให้สอดคล้องมากขึ้นกับความเจริญของพื้นที่ทั้งทางด้านการกระจายตัวของประชากรเพิ่มขึ้น ระบบสาธารณูปโภคที่เพียบพร้อมมากขึ้น ตลอดจนระบบโครงข่ายโทรคมนาคมที่สมบูรณ์กว่าเดิม โดยได้ยกระดับแขวงคันนายาวจัดตั้งเป็นเขตคันนายาว และแขวงบึงกุ่มจัดตั้งเป็นเขตบึงกุ่ม ตามประกาศกระทรวงมหาดไทย ลงวันที่ 14 ตุลาคม 2540 ซึ่งต่อมารุงเทพมหานครได้จัดขนาดพื้นที่แขวงของเขตบึงกุ่มให้มีความเหมาะสม ประกอบกับยังไม่มีประกาศกำหนดแนวพื้นที่แขวงให้มีความชัดเจนแน่นอน ทำให้เกิดความสับสนแก่ประชาชน จึงได้มีการประกาศเรื่องการเปลี่ยนแปลงพื้นที่แขวงคลองกุ่ม และตั้งแขวงนวมินทร์ แขวงนวลจันทร์ เขตบึงกุ่ม เมื่อวันที่ 20 กรกฎาคม 2552 โดยมีผลบังคับใช้วันที่ 3 สิงหาคม 2552 เป็นต้นไป



**คำขวัญ:** บึงกุ่มงาม สวนน้ำใหญ่ แหล่งพักอาศัย ประชากรร่วมใจพัฒนา

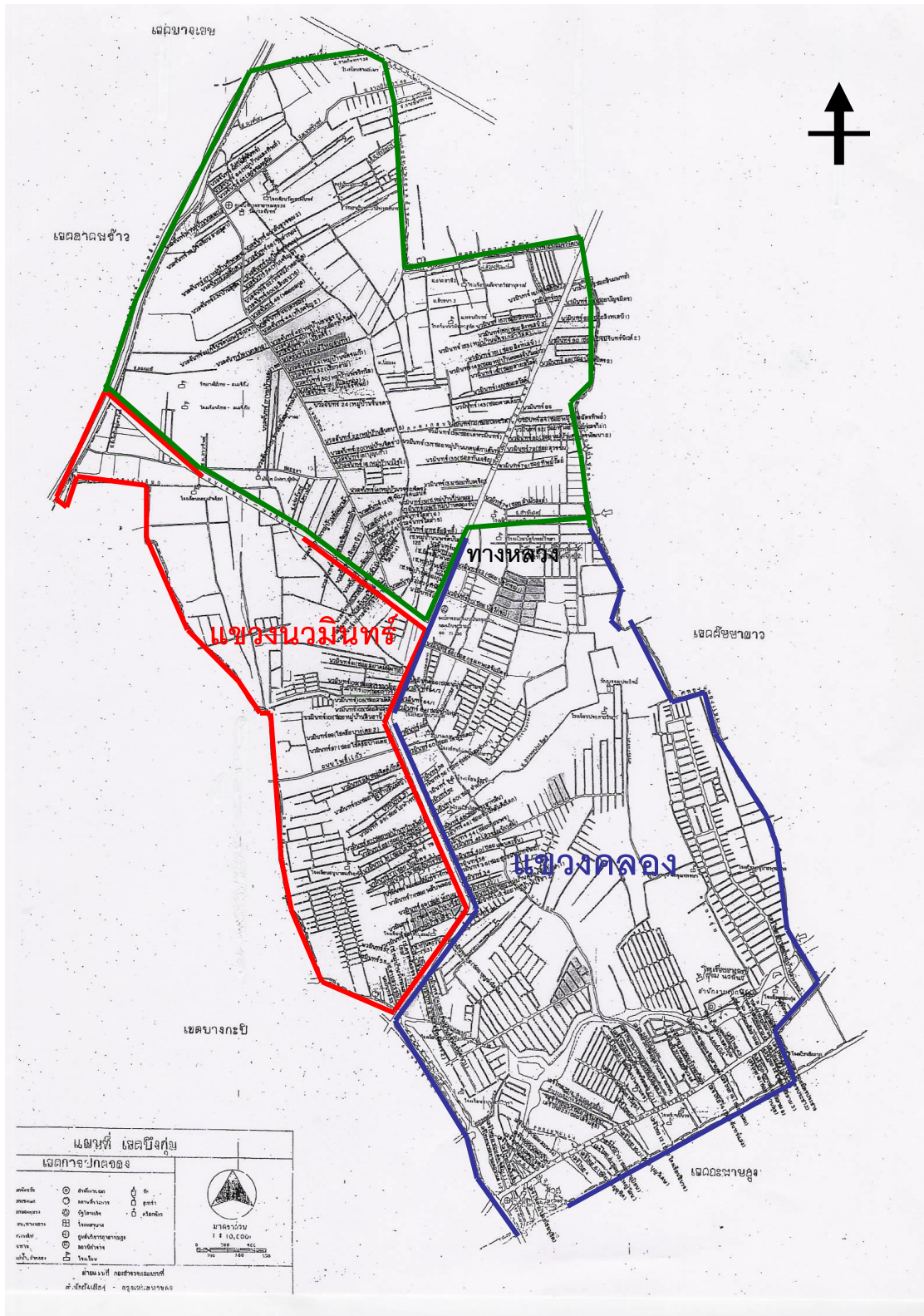
### ตราสัญลักษณ์ประจำเขต



**ตราสัญลักษณ์ประจำเขต:** มีลักษณะเป็นตรารูปวงกลม มีองค์ประกอบสำคัญต่าง ๆ และความหมาย ดังนี้

- พื้นน้ำสีฟ้าคราม แทนความหมายของความสงบสุข ร่มเย็น เป็นน้ำหนึ่งใจเดียวกัน
- ดอกกุ้มสามดอก แทนความหมายของประชาชนในพื้นที่เขตบึงกุ่มทั้งสามศาสนา ทั้งไทยพุทธ คริสต์ อิสลามที่อยู่ร่วมกันด้วยความรักและความสามัคคี
- นกสองตัวบินอยู่บนท้องฟ้าเหนือพื้นดิน ผืนน้ำ แทนความหมายของความเป็นอิสระในความคิด แสดงถึงการเป็นผู้นำและผู้ตามที่ดี มีความสอดคล้องและเดินไปในทิศทางเดียวกัน รูปวงกลมล้อมรอบเครื่องหมายข้างต้นทั้งหมด แทนความหมายของความสามัคคี และความกลมเกลียวกัน

# แผนที่เขตบึงกุ่ม



แผนที่ เขตบึงกุ่ม  
เขตการปกครอง

ถนน	●	สถานีรถไฟ	○
ถนนสายหลัก	○	สถานีตำรวจ	○
ถนนสายรอง	○	วัด	□
โรงเรียน	□	โรงพยาบาล	□
โรงเรียน	□	สถานีตำรวจ	□
สถานีตำรวจ	□	สถานีตำรวจ	□
สถานีตำรวจ	□	สถานีตำรวจ	□

มาตราส่วน 1 : 10,000

ข้อมูล: 1:10,000

ข้อมูล: 1:10,000

ข้อมูล: 1:10,000

ข้อมูล: 1:10,000

## สภาพภูมิศาสตร์

พื้นที่โดยทั่วไปเป็นที่ราบลุ่ม ตั้งอยู่ทางทิศตะวันออกของกรุงเทพมหานคร มีพื้นที่ทั้งสิ้น 24.31 ตารางกิโลเมตร (15,194 ไร่ 9.38 ตารางวา) มีคลองและลำรางหลายสายในพื้นที่ คลองสายสำคัญ คือ คลองแสนแสบ คลองบางเตย เป็นต้น ถนนสายหลักในพื้นที่ ได้แก่ ถนนเสรีไทย ถนนนวมินทร์ ถนนสายรองได้แก่ ถนนประเสริฐมนูกิจ ถนนนวลจันทร์ ถนนคลองลำเจียก ถนนประดิษฐ์มนูธรรม ถนนโพธิ์แก้ว และถนนศรีบูรพา เดิมที่ดินส่วนใหญ่ใช้เพื่อทำการเกษตรแต่ภายหลังมีการพัฒนาพื้นที่เป็นที่ดินจัดสรรเพื่ออยู่อาศัย เนื่องจากการขยายตัวของเมืองมาทางด้านตะวันออกของกรุงเทพมหานคร เขตบึงกุ่ม มีอาณาเขต ดังนี้

ทิศเหนือ	ติดต่อกับ เขตบางเขน โดยมีคลองตาแร่ฝั่งเหนือเป็นเส้นแนวแบ่งเขต
ทิศตะวันออก	ติดต่อกับ เขตคันนายาว โดยมีถนนรามอินทราพากได้, คลองบางขวดคว้น ฝั่งตะวันออก, คลองหลวงวิจิตรฝั่งเหนือ, คลองลำชะล่าฝั่งตะวันออก, คลองหนองแขมฝั่งตะวันออก, คลองรหัสฝั่งตะวันออก, ถนนเสรีไทยพากได้ และคลองกุ่มฝั่งตะวันออก เป็นเส้นแนวแบ่งเขต
ทิศใต้	ติดต่อกับ เขตบึงกุ่ม โดยมีคลองแสนแสบฝั่งเหนือเป็นเส้นแนวแบ่งเขต
ทิศตะวันตก	ติดต่อกับ เขตบางกะปิและเขตลาดพร้าว โดยมีถนนศรีบูรพาพากตะวันออก, คลองลำพังพวยฝั่งตะวันออก, คลองตาหนั่งฝั่งตะวันออก, คลองบางลำเจียก ฝั่งเหนือ, และถนนประดิษฐ์มนูธรรมพากตะวันออก เป็นเส้นแนวแบ่งเขต

## ขนาดพื้นที่และเขตการปกครอง

เขตบึงกุ่มมีเขตการปกครอง 3 แขวง คือ แขวงคลองกุ่ม แขวงนวมินทร์ แขวงนวลจันทร์ โดยมีพื้นที่ทั้งหมด จำนวน 23.53 ตารางกิโลเมตร

โดยมีรายละเอียดพื้นที่แขวง ดังนี้

### แขวงคลองกุ่ม แนวเขตติดต่อ

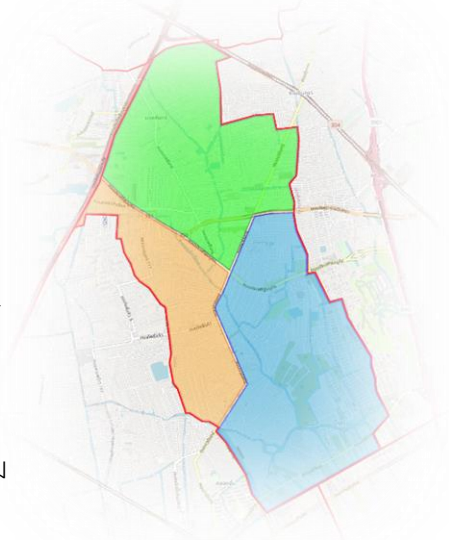
ทิศเหนือ	ติดต่อกับ	แขวงนวลจันทร์ เขตบึงกุ่ม
ทิศตะวันออก	ติดต่อกับ	แขวงรามอินทรา เขตคันนายาว
ทิศใต้	ติดต่อกับ	แขวงสะพานสูง เขตสะพานสูง และแขวงหัวหมาก เขตบางกะปิ
ทิศตะวันตก	ติดต่อกับ	แขวงคลองจั่น เขตบางกะปิ แขวงนวมินทร์ และแขวงนวลจันทร์ เขตบึงกุ่ม

### แขวงนวมินทร์ แนวเขตติดต่อ

ทิศเหนือ	ติดต่อกับ	แขวงนวลจันทร์ เขตบึงกุ่ม
ทิศตะวันออก	ติดต่อกับ	แขวงคลองกุ่ม เขตบึงกุ่ม
ทิศใต้	ติดต่อกับ	แขวงคลองจั่น เขตบางกะปิ
ทิศตะวันตก	ติดต่อกับ	แขวงคลองจั่น เขตบางกะปิ และแขวงลาดพร้าว เขตลาดพร้าว

### แขวงนวลจันทร์ แนวเขตติดต่อ

ทิศเหนือ	ติดต่อกับ	แขวงท่าแร้ง เขตบางเขน
ทิศตะวันออก	ติดต่อกับ	แขวงรามอินทรา เขตคันนายาว และแขวงคลองกุ่ม เขตบึงกุ่ม
ทิศใต้	ติดต่อกับ	แขวงคลองกุ่ม และแขวงนวมินทร์ เขตบึงกุ่ม
ทิศตะวันตก	ติดต่อกับ	แขวงลาดพร้าว เขตลาดพร้าว



จำนวนประชากร รวมทั้งสิ้น 137,369 คน จำแนกเป็นรายแขวง ดังนี้

แขวง	จำนวนประชากร		
	ชาย	หญิง	รวม
แขวงคลองกุ่ม	36,693	36,379	67,072
แขวงนวมินทร์	11,882	14,533	26,415
แขวงนวลจันทร์	19,847	24,035	43,882
<b>รวม</b>	<b>62,422</b>	<b>74,947</b>	<b>137,369</b>

จำนวนบ้านพักอาศัย ปี พ.ศ.2566 รวมทั้งสิ้น จำนวน 76,969 หลังคาเรือน จำแนกเป็นแขวงดังนี้

แขวง	จำนวน/หลังคาเรือน
แขวงคลองกุ่ม	35,563
แขวงนวมินทร์	13,492
แขวงนวลจันทร์	27,914
<b>รวม</b>	<b>76,969</b>

หมายเหตุ : ข้อมูล ณ ตุลาคม 2566

การประกอบอาชีพ ประชาชนในพื้นที่เขตบึงกุ่มเดิม ส่วนใหญ่มีอาชีพเกษตรกรรม ปลูกข้าวและทำสวน ปัจจุบันเปลี่ยนเป็นพื้นที่สำหรับพักอาศัยและประกอบธุรกิจการค้าและบริการ ประชากรส่วนใหญ่จึงประกอบอาชีพรับจ้าง ธุรกิจการค้าและบริการ รองลงมาคือ ข้าราชการ และธุรกิจส่วนตัวตามลำดับ ทั้งนี้ ประชากรส่วนใหญ่ นับถือศาสนาพุทธ รองลงมาคือ ศาสนาอิสลาม และศาสนาคริสต์

#### การใช้ประโยชน์ที่ดิน

1. ประเภทที่อยู่อาศัยหนาแน่นน้อย มีพื้นที่รวม จำนวน 21.68 ตร.กม. (13,550 ไร่)
2. ประเภทที่อยู่อาศัยหนาแน่นปานกลาง มีพื้นที่รวม จำนวน 1.72 ตร.กม. (1,075 ไร่)
3. พื้นที่เกษตรกรรม จำนวน 0.88 ตร.กม. (550 ไร่)
4. พื้นที่สวนสาธารณะ จำนวน 0.32 ตร.กม. (200 ไร่)
5. พื้นที่ที่เหลือเป็น ถนน ซอย คลองและลำรางสาธารณะ จำนวน 0.40 ตร.กม.

#### สถานที่สำคัญ/ศาสนสถาน

ธนาคารในพื้นที่เขตบึงกุ่ม มีจำนวน 14 แห่ง (ข้อมูลเดือนมกราคม 2551)

1. ธนาคารธนชาติ จำนวน 2 แห่ง (ซอยนวมินทร์ 42 และ 66)
2. ธนาคารไทยพาณิชย์ จำนวน 2 แห่ง (ซอยนวมินทร์ 103 - 105 และซอยนวลจันทร์ 46)
3. ธนาคารทหารไทย จำนวน 3 แห่ง (ซอยเสรีไทย 37 , ซอยนวมินทร์ 73 และถนนรามอินทรา)
4. ธนาคารกรุงศรีอยุธยา จำนวน 2 แห่ง (ซอยเสรีไทย 45 และซอยนวมินทร์ 57)

5. ธนาคารกสิกรไทย จำนวน 1 แห่ง (ชอยนวนมินทร์ 36)
6. ธนาคารกรุงไทย จำนวน 1 แห่ง (ชอยนวนมินทร์ 46 - 48)
7. ธนาคารกรุงเทพ จำนวน 1 แห่ง (ชอยนวนมินทร์ 60)
8. ธนาคารอาคารสงเคราะห์ จำนวน 1 แห่ง (ถนนนวนมินทร์)

### สถานประกอบการ / สถานที่จำหน่ายอาหาร / สถานที่สะสมอาหาร

สถานประกอบการ ในพื้นที่เขตบึงกุ่ม จำนวน 1,233 แห่ง แยกเป็น

- สถานีบริการน้ำมันเชื้อเพลิง จำนวน 29 แห่ง
  - สถานีบริการที่บรรจุก๊าซให้แก๊ยานพาหนะ จำนวน 12 แห่ง
  - ร้านส্নีกเกอร์/บิลเลียด จำนวน 3 แห่ง
  - ที่พักอาศัยเชิงพาณิชย์ประเภทหอพักฯ จำนวน 26 แห่ง
  - สถานประกอบการกิจการค้าที่เป็นอันตรายต่อสุขภาพ จำนวน 800 แห่ง
  - สถานที่จำหน่ายอาหาร จำนวน 196 แห่ง
- (รวมสถานบริการ 10 แห่ง)
- สถานที่สะสมอาหาร จำนวน 181 แห่ง

ห้างสรรพสินค้า จำนวน 5 แห่ง ได้แก่

1. เทสโก้ โลตัส ตั้งอยู่ เลขที่ 629 หมู่ 10 ถ.นวนมินทร์ แขวงคลองกุ่ม เขตบึงกุ่ม
2. แม็กซ์ แวลู ตั้งอยู่ เลขที่ 700 ถ.นวนมินทร์ แขวงคลองกุ่ม เขตบึงกุ่ม
3. ท็อป ซูเปอร์มาเก็ต ตั้งอยู่ ถ.นวนมินทร์ แขวงคลองกุ่ม เขตบึงกุ่ม
4. บิ๊กซี ซูเปอร์มาเก็ต ตั้งอยู่ เลขที่ 13/40 หมู่ 9 ถ.นวนมินทร์ แขวงคลองกุ่ม เขตบึงกุ่ม

สถานที่ท่องเที่ยว ในพื้นที่เขต มีจำนวน 5 แห่ง ดังนี้

ลำดับที่	ชื่อสถานที่	ตั้งอยู่ที่	ประเภท
1.	บ้านก้ามปู	5/6 ซ.สมาคมแพทย์ หมู่ที่ 9 คลองกุ่ม โทร. 0 2946 7223	- สถานที่ท่องเที่ยวและสวนไม้ประดับหลากหลายพันธุ์ไม้หายากและวัสดุตกแต่งสวนครบวงจร
2.	สวนนวนมินทร์ภิรมย์	ถนนศรีบูรพา แขวงคลองกุ่ม เขตบึงกุ่ม กทม.	- สวนสาธารณะริมทะเลสาบบนพื้นที่ของการเคหะแห่งชาติ
3.	สวนเสรีไทย (สวนน้ำบึงกุ่ม)	หมู่ 4 ถ.เสรีไทย แขวงคลองกุ่ม เขตบึงกุ่ม กทม. โทร. 0 2374 7884	- สถานที่ท่องเที่ยวทางธรรมชาติ เป็นแก้มลิงพื้นที่เก็บกักน้ำเพื่อแก้ปัญหาน้ำท่วมกรุงเทพ
4.	พิพิธภัณฑ์และห้องสมุดเสรีไทยอนุสรณ์	ถ.เสรีไทย แขวงคลองกุ่ม เขตบึงกุ่ม กทม.	- จัดแสดงเรื่องราวทางการเมืองร่วมสมัย ขบวนการเสรีไทย



สถานีตำรวจนครบาล ซึ่งมีพื้นที่รับผิดชอบอยู่ในพื้นที่เขตบึงกุ่ม มีจำนวน 3 แห่ง ประกอบด้วย

1. สถานีตำรวจนครบาลบึงกุ่ม ตั้งอยู่ที่ 666 หมู่ 1 ถ.เสรีไทย แขวงคลองกุ่ม เขตบึงกุ่ม กทม.  
โทร. 0 2374 9700 - 4
2. สถานีตำรวจนครบาลโคกคราม ตั้งอยู่ที่ 777 หมู่ 1 ถ.นวลจันทร์ แขวงคลองกุ่ม เขตบึงกุ่ม กทม.  
โทร. 0 2509 0542
3. สถานีตำรวจนครบาลลาดพร้าว ตั้งอยู่ที่ 1 แขวงคลองจั่นเขตบางกะปิ กทม.  
โทร. 0 2378 1609, 0 2377 4314

สถานีดับเพลิง ที่สามารถให้การสนับสนุนในพื้นที่เขตบึงกุ่ม มีจำนวน 3 แห่ง ประกอบด้วย

1. สถานีดับเพลิงบางชัน ตั้งอยู่ที่ ถ.เสรีไทย แขวงมีนบุรี เขตมีนบุรี โทร.0 2517 2919 20
2. สถานีดับเพลิงลาดพร้าว ตั้งอยู่ที่ เลขที่1199 ซ.ลาดพร้าว 51 ถ.ลาดพร้าว แขวงลาดยาว เขตจตุจักร โทร. 0 2511 0032, 0 2513 9762
3. สถานีดับเพลิงหัวหมาก ตั้งอยู่ที่ เลขที่ 2090 ถ.รามคำแหง แขวงหัวหมาก เขตบางกะปิ โทร.0 2314 0071 - 2

สถานพยาบาล ในพื้นที่

โรงพยาบาลเอกชน จำนวน 1 แห่ง คือ

- โรงพยาบาลพญาไท-นวมินทร์  
เป็นโรงพยาบาลตั้งอยู่เลขที่ 44/505 หมู่ 10 ถ.นวมินทร์ แขวงคลองกุ่ม เขตบึงกุ่ม กทม.  
โทร. 0 2944 7111

ศูนย์บริการสาธารณสุข จำนวน 2 แห่ง คือ

- ศูนย์บริการสาธารณสุข 50 บึงกุ่ม ตั้งอยู่ที่ ถนนเสรีไทย แขวงคลองกุ่ม เขตบึงกุ่ม กทม. โทร. 0 2375 2897 กด 18
- ศูนย์บริการสาธารณสุข 56 ทับเจริญ ตั้งอยู่ที่ ถนนนวลจันทร์ แขวงคลองกุ่ม เขตบึงกุ่ม โทร. 0 2510 4955

ศูนย์พัฒนาเด็กเล็กก่อนวัยเรียน จำนวน 7 แห่ง คือ

- ศูนย์พัฒนาเด็กก่อนวัยเรียนชุมชนสุวรรณประสิทธิ์ 1 โทร 0 2944 8812
- ศูนย์พัฒนาเด็กก่อนวัยเรียนชุมชนสุวรรณประสิทธิ์ 2 โทร 0 2936 8545
- ศูนย์พัฒนาเด็กก่อนวัยเรียนชุมชนสามัคคีพัฒนา โทร 0 2734 9459
- ศูนย์อบรมเด็กก่อนเกณฑ์วัดบางเตย โทร 0 2733 4784
- ศูนย์อบรมเด็กก่อนเกณฑ์วัดนวลจันทร์ โทร 0 2944 5437
- ศูนย์พัฒนาเด็กก่อนวัยเรียนชุมชนซอยสมหวัง โทร 0 2727 4416
- ศูนย์สงเคราะห์เด็กก่อนวัยเรียนบึงกุ่ม โทร 0 8861 32168

ศูนย์เยาวชน จำนวน 1 แห่ง คือ ศูนย์เยาวชนคลองกุ่ม โทร 0 2375 8512

พิพิธภัณฑสถาน จำนวน 1 แห่ง คือ พิพิธภัณฑสถานเสรีไทย โทร 0 2374 6700

ห้องสมุดประชาชน จำนวน 2 แห่ง คือ

ชื่อห้องสมุด	ที่ตั้ง	หมายเลขโทรศัพท์
1. ห้องสมุดประชาชนกรุงเทพมหานคร เขตบึงกุ่ม	ถนนนวมินทร์ แขวงคลองกุ่ม เขตบึงกุ่ม กทม.	0 2519 4900
2. ห้องสมุดและพิพิธภัณฑ์เสรีไทยอนุสรณ์	สวนเสรีไทย ซอยเสรีไทย 53 ถนนเสรีไทย แขวงคลองกุ่ม เขตบึงกุ่ม กทม.	0 2374 6700

บ้านหนังสือ จำนวน 2 แห่ง คือ

ชื่อห้องสมุด	ที่ตั้ง	หมายเลขโทรศัพท์
1. บ้านหนังสือเคหะนวมินทร์	139 ถนนนวมินทร์ แขวงนวมินทร์ เขตบึงกุ่ม กทม.	0 2509 1478
2. บ้านหนังสือนวลจันทร์	ข้างโรงเรียนสายสุตา ถนนนวลจันทร์ แขวงนวลจันทร์ เขตบึงกุ่ม กทม.	0 2363 4021

#### การคมนาคม

ทางบก ถนนสายสำคัญ จำนวน 3 สาย ระยะทางยาว 11.994 กิโลเมตร ประกอบด้วย

ลำดับที่	ชื่อถนน	ความยาว (เมตร)	เริ่มต้น - สิ้นสุด
1.	ถนนเสรีไทย	2,850	สี่แยกถนนศรีบูรพา – คลองระหัด
2.	ถนนนวมินทร์	6,166	คลองพิงพวย – ลำรางหลวงวิจิตร
3.	ถนนประเสริฐมนูกิจ	2,978	ถนนประดิษฐ์มนูธรรม - ถนนนวมินทร์

ถนนสายรอง จำนวน 4 สาย ระยะทางยาว 7.900 กิโลเมตร ประกอบด้วย

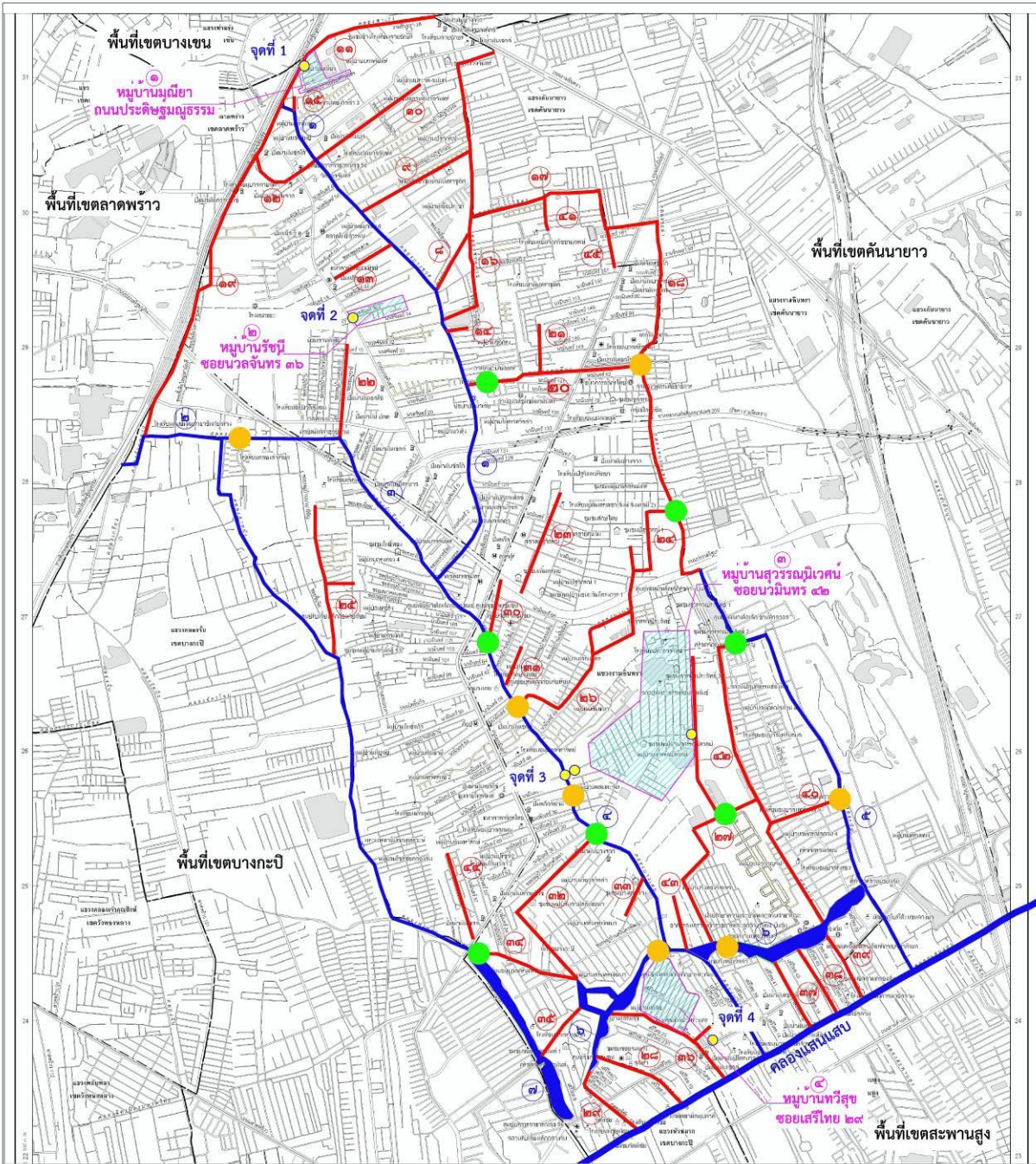
ลำดับที่	ชื่อถนน	ความยาว (เมตร)	เริ่มต้น - สิ้นสุด
1.	ถนนนวลจันทร์	3,000	ถนนนวมินทร์ – ถนนประดิษฐ์มนูธรรม
2.	ถนนคลองลำเจียก	2,000	ถนนนวลจันทร์ – ถนนประดิษฐ์มนูธรรม
3.	ถนนโพธิ์แก้ว	900	ถนนนวมินทร์ – คลองตาหนิง
4.	ซอยรามอินทรา 40	2,000	ถนนรามอินทรา – ถนนนวลจันทร์

ซอย จำนวนซอยหลักทั้งหมด 240 ซอย แบ่งเป็น

1. ซอยสาธารณะ จำนวน 88 ซอย รวมระยะทางยาว 53.567 กม.
2. ซอยส่วนบุคคล จำนวน 152 ซอย รวมระยะทางยาว 55.694 กม.

ทางน้ำ มีคลองและลำรางในพื้นที่ จำนวน 40 สาย รวมระยะทางยาว 58.63 กิโลเมตร ประกอบด้วย

- คลอง จำนวน 16 สาย ระยะทางยาว 35.66 กม.
- ลำรางสาธารณะ จำนวน 24 สาย ระยะทางยาว 22.97 กม.



■ = คลองในความรับผิดชอบของสำนักงานระบายน้ำ ๗ คลอง  
■ = ในความรับผิดชอบของสำนักงานเขตบึงกุ่ม ๓๖ คลอง/สำราญ  
   = พื้นที่จุดอ่อนน้ำท่วม สำนักงานเขตบึงกุ่ม จำนวน 4 จุด

หมายเลข	ชื่อคลอง	หมายเลข	ชื่อคลอง	หมายเลข	ชื่อคลอง	หมายเลข	ชื่อคลอง
๑	คลองบางขวด	๑๒	ลำรางแยกคลองบางขวด ๑	๒๓	ลำรางหนองยายจีน	๓๕	ลำรางแยกคลองพิงพวยตอน ๒
๒	คลองลำเจียก ๑	๑๓	ลำรางแยกคลองบางขวด ๒	๒๔	ลำรางหนองปลาตุ๊ก	๓๖	ลำรางแยกบึงน้ำเสรีไทย
๓	คลองลำเจียก ๒	๑๔	ลำรางแยกคลองบางขวด ๓	๒๕	ลำรางแยกคลองคตาทนัง	๓๗	คลองโต๊ะลี
๔	คลองบางแค	๑๕	ลำรางแยกคลองบางขวด ๔	๒๖	คลองบางขม	๓๘	คลองโต๊ะชะ
๕	คลองระพี	๑๖	คลองหลวงวิจิตร	๒๗	ลำรางนาบัว	๓๙	ลำรางแยกคลองบึงกุ่ม
๖	บึงเสรีไทย (ชนคลองวัดพิชัย)	๑๗	คลองกลางวิจิตร	๒๘	คลองยายเฮอ	๔๐	ลำรางหมู่บ้านสหกรณ์
๗	คลองพิงพวย	๑๘	คลองลำชะลา-หนองแอม	๒๙	คลองวัดพิชัย	๔๑	ลำรางแยกคลองหลวงวิจิตร แยก ๒
๘	ลำรางทางกระบือตอน ๑	๑๙	คลองชีเสือใหญ่	๓๐	ลำรางแยกคลองบางเตยตอน ๑	๔๒	คลองกุ่ม
๙	ลำรางทางกระบือตอน ๒	๒๐	คลองคตออีกา	๓๑	ลำรางแยกคลองบางเตยตอน ๒	๔๓	ลำรางแยกคลองบางเตยตอน ๕
๑๐	ลำรางทางกระบือตอน ๓	๒๑	ลำรางแยกคลองคตออีกา	๓๒	ลำรางแยกคลองบางเตยตอน ๓	๔๔	ลำรางหมู่บ้านวังทองฮาร์ด
๑๑	คลองกระเวง	๒๒	ลำรางแยกคลองลำเจียก	๓๓	ลำรางแยกคลองบางเตยตอน ๔	๔๕	(ไม่มีสภาพสำราญ) มีใบระวาง
				๓๔	ลำรางแยกคลองพิงพวยตอน ๑		ลำรางแยกคลองหลวงวิจิตร แยก ๑

- = จุดติดตั้งเครื่องสูบน้ำ หรือประตูระบายน้ำ
- = ประตูบังคับน้ำ จำนวน 7 จุด
- = สถานีสูบน้ำ จำนวน 7 จุด

## แหล่งวัฒนธรรม

ศาสนสถานในพื้นที่ จำนวน 13 แห่ง ประกอบด้วย

วัด จำนวน 4 แห่ง

ลำดับที่	ชื่อวัด	ที่ตั้ง	โทรศัพท์
1.	วัดพิชัย	หมู่ 1 ถ.เสรีไทย แขวงคลองกุ่ม เขตบึงกุ่ม กทม.	0 2377 9978
2.	วัดบางเตย	หมู่ 6 ถ.นวมินทร์ แขวงคลองกุ่ม เขตบึงกุ่ม กทม.	0 2510 0515
3.	วัดนวลจันทร์	หมู่ 12 ถ.นวลจันทร์ แขวงคลองกุ่ม เขตบึงกุ่ม กทม.	0 2509 4164
4.	วัดสุวรรณประสิทธิ์	หมู่ 13 ถ. นวมินทร์ แขวงคลองกุ่ม เขตบึงกุ่ม กทม.	0 2375 6492-3

มัสยิด จำนวน 3 แห่ง

ลำดับที่	ชื่อ	ที่ตั้ง	เบอร์โทรศัพท์
1.	มัสยิดยามีอุลุมบาดาดี (สุเหร่าบางเตยล่าง)	หมู่ 1 ถ.เสรีไทย แขวงคลองกุ่ม เขตบึงกุ่ม กทม.	0 2377 9780
2.	มัสยิดอิสลาม (สุเหร่าคลองกุ่ม)	หมู่ 4 ถ.เสรีไทย แขวงคลองกุ่ม เขตบึงกุ่ม กทม.	0 2517 7399
3.	มัสยิดมิฟตาฮูนียาน (สุเหร่าลำเจียก)	หมู่ 9 ถ.คลองลำเจียก แขวงคลองกุ่ม เขตบึงกุ่ม กทม.	0 2943 8586

## สถานศึกษา

โรงเรียนในสังกัดกรุงเทพมหานคร จำนวน 8 แห่ง

1. โรงเรียนคลองกุ่ม (เสรีไทย อนุสรณ์) ตั้งอยู่ที่ 109/4ถนนเสรีไทย แขวงคลองกุ่ม เขตบึงกุ่ม
2. โรงเรียนแย้มจาดวิชานุสรณ์ ตั้งอยู่ที่ ถนนนวมินทร์ แขวงคลองกุ่ม เขตบึงกุ่ม
3. โรงเรียนคลองลำเจียก ตั้งอยู่ที่ 33/4 ถนนนวลจันทร์ แขวงคลองกุ่ม เขตบึงกุ่ม
4. โรงเรียนประสาทวิทยา ตั้งอยู่ที่ 30/117 ถนนนวมินทร์ แขวงคลองกุ่ม เขตบึงกุ่ม
5. โรงเรียนพิชัยพัฒนา ตั้งอยู่ที่ ถนนเสรีไทย แขวงคลองกุ่ม เขตบึงกุ่ม
6. โรงเรียนวัดบางเตย ตั้งอยู่ที่ 39/10 ซอยนวมินทร์ 62 แขวงคลองกุ่ม เขตบึงกุ่ม
7. โรงเรียนวัดนวลจันทร์ ตั้งอยู่ที่ 1 ถนนนวลจันทร์ แขวงคลองกุ่ม เขตบึงกุ่ม
8. โรงเรียนวัดพิชัย ตั้งอยู่ที่ 30 ถนนเสรีไทย แขวงคลองกุ่ม เขตบึงกุ่ม

โรงเรียนมัธยมสังกัดสำนักงานคณะกรรมการการศึกษาขั้นพื้นฐาน (สพฐ.) จำนวน 3 แห่ง

1. โรงเรียนบดินทรเดชา (สิงห์ สิงหเสนี) 2 ตั้งอยู่ที่ 333 ถนนนวมินทร์ แขวงคลองกุ่ม เขตบึงกุ่ม
2. โรงเรียนนวมินทราชูทิศ กรุงเทพมหานคร ตั้งอยู่ที่ 115 ซอยอมรวิวัฒน์ ถนนนวมินทร์ แขวงคลองกุ่ม
3. โรงเรียนสุขุมновพันธ์อุปถัมภ์ ตั้งอยู่ที่ 818 ถนนเสรีไทย แขวงคลองกุ่ม เขตบึงกุ่ม

โรงเรียนสังกัดคณะกรรมการการอาชีวศึกษา (สอศ.) จำนวน 1 แห่ง

1. วิทยาลัยการอาชีวศึกษานวมินทราชูทิศ ตั้งอยู่ที่ 11/11 ซอยนวลจันทร์ 56 แยก 3 แขวงนวลจันทร์

### การศึกษาออกโรงเรียน จำนวน 1 แห่ง

1. ศูนย์การศึกษาอกระบบและการศึกษาตามอัธยาศัยเขตบึงกุ่ม (กศน. เขตบึงกุ่ม)  
ตั้งอยู่ที่ 25/5 ถนนนวมินทร์ แขวงคลองกุ่ม เขตบึงกุ่ม

### โรงเรียนสังกัดสำนักงานการศึกษาเอกชน จำนวน 18 แห่ง

1. โรงเรียนชินวร ตั้งอยู่ที่ 24/5 ถนนเสรีไทย แขวงคลองกุ่ม เขตบึงกุ่ม
2. โรงเรียนสายอักษร ตั้งอยู่ที่ 145 ถนนรามอินทรา แขวงคลองกุ่ม เขตบึงกุ่ม
3. โรงเรียนอนุบาลศรีนครพัฒนา ตั้งอยู่ที่ 111/1 หมู่บ้านศรีนครพัฒนา 1 ถนนนวมินทร์ แขวงคลองกุ่ม เขตบึงกุ่ม
4. โรงเรียนเบญจมิตร ตั้งอยู่ที่ 83 ถนนนวมินทร์ แขวงคลองกุ่ม เขตบึงกุ่ม
5. โรงเรียนอนุบาลสายสุดา ตั้งอยู่ที่ 46/4 ถนนนวลจันทร์ แขวงคลองกุ่ม เขตบึงกุ่ม
6. โรงเรียนอนุบาลแก้วฤทัย ตั้งอยู่ที่ 33/4 ซอยนวมินทร์ 85 แขวงคลองกุ่ม เขตบึงกุ่ม
7. โรงเรียนอนุบาลมารีนิรมล ตั้งอยู่ที่ 4/1393 ซอยเสรีไทย 40 แขวงคลองกุ่ม เขตบึงกุ่ม
8. โรงเรียนอนุบาลพุทธชาติ ตั้งอยู่ที่ 4/516 หมู่บ้านสหกรณ์ ถนนเสรีไทย แขวงคลองกุ่ม เขตบึงกุ่ม
9. โรงเรียนโสมาภา 2 ตั้งอยู่ที่ 50/141-142 ถนนนวมินทร์ แขวงคลองกุ่ม เขตบึงกุ่ม
10. โรงเรียนอนุบาลจิราวิทย์ ตั้งอยู่ที่ ซอยนวมินทร์ 50 แขวงคลองกุ่ม เขตบึงกุ่ม
11. โรงเรียนภัสสรานุบาล ตั้งอยู่ที่ 142 ซอยนวมินทร์ 24 แขวงคลองกุ่ม เขตบึงกุ่ม
12. โรงเรียนอนุบาลเครือคล้าย ตั้งอยู่ที่ 60/11 ถนนเสรีไทย แขวงคลองกุ่ม เขตบึงกุ่ม
13. โรงเรียนอนุบาลลูกหนู ตั้งอยู่ที่ 54/3 ถนนนวมินทร์ แขวงคลองกุ่ม เขตบึงกุ่ม
14. โรงเรียนเลิศล้ำ ตั้งอยู่ที่ 9/29 ถนนเกษตร-นวมินทร์ แขวงคลองกุ่ม เขตบึงกุ่ม
15. โรงเรียนอนุบาลอินทรารักษ์ ตั้งอยู่ที่ 77/103-104 ถนนนวมินทร์ แขวงคลองกุ่ม เขตบึงกุ่ม
16. โรงเรียนยุวทูตศึกษา ตั้งอยู่ที่ 369/19 ถนนคลองลำเจียก แขวงนวลจันทร์ เขตบึงกุ่ม
17. โรงเรียนอนุบาลพัฒนปัญญา ตั้งอยู่ที่ 23/42 ซอยเสรีไทย 4 แขวงคลองกุ่ม เขตบึงกุ่ม
18. โรงเรียนแฉ่มเสริม ตั้งอยู่ที่ 24/103 ซอยนวมินทร์ 163 แขวงนวลจันทร์ เขตบึงกุ่ม

### ชุมชน

ชุมชนตามระเบียบกรุงเทพมหานคร จำนวน 37 ชุมชน ประกอบด้วย

- |                        |       |    |       |
|------------------------|-------|----|-------|
| 1. ชุมชนแออัด          | จำนวน | 15 | ชุมชน |
| 2. ชุมชนเมือง          | จำนวน | 1  | ชุมชน |
| 3. ชุมชนชานเมือง       | จำนวน | 1  | ชุมชน |
| 4. ชุมชนหมู่บ้านจัดสรร | จำนวน | 20 | ชุมชน |



ชุมชนแออัด		
1. ชุมชนอัสลามคลองกุ่ม	6. ชุมชนสุวรรณประสิทธิ์ 3	11. ชุมชนข้างโรงเรียนสายอักษร
2. ชุมชนวัดพิชัย	7. ชุมชนนวลจันทร์	12. ชุมชนเพชรคลองจั่น
3. ชุมชนโพธิ์ทอง	8. ชุมชนซอยรอตอนันต์ 1	13. ชุมชนบางเตยล่าง
4. ชุมชนสุวรรณประสิทธิ์ 1	9. ชุมชนซอยสมหวัง	14. ชุมชนสามัคคีพัฒนา
5. ชุมชนสุวรรณประสิทธิ์ 2	10. ชุมชนข้างหมู่บ้านสหกรณ์ (โต๊ะบางอุบลัมภ์)	15. ชุมชนชูสุวรรณ

ชุมชนเมือง
1. ชุมชนแก้วฟ้าชัยมงคล

ชุมชนชานเมือง
1. ชุมชนหลังหมู่บ้านฉัตรแก้ว

ชุมชนหมู่บ้านจัดสรร		
1. ชุมชนหมู่บ้านสามัคคี 53	8. ชุมชนหมู่บ้านวังทองวิลล่า	15. ชุมชนหมู่บ้านวรรณจิตร์
2. ชุมชนหมู่บ้านร่มไทร	9. ชุมชนหมู่บ้านคลองจั่นวิลล่า 2	16. ชุมชนหมู่บ้านอัมรินทร์นิเวศน์ 2
3. ชุมชนหมู่บ้านเสริมศิริ	10. ชุมชนหมู่บ้านคลองกุ่มนิเวศน์	17. ชุมชนหมู่บ้านจิตต์ภักดี
4. ชุมชนหมู่บ้านเสริมมิตร	11. ชุมชนหมู่บ้านธนะสิน โครงการ 5-6	18. ชุมชนหมู่บ้านเคหะธานี 2
5. ชุมชนหมู่บ้านธนะสิน โครงการ 1	12. ชุมชนหมู่บ้านปัฐวิกรณ์ 1	19. ชุมชนหมู่บ้านอินทราภิรักษ์ 2
6. ชุมชนหมู่บ้านธนะธานี 3	13. ชุมชนหมู่บ้านวังทองวิลเลจ 1	20. ชุมชนหมู่บ้านนวกานต์
7. ชุมชนหมู่บ้านสรายุรมย์	14. ชุมชนหมู่บ้านสุวรรณนิเวศน์	

## สถานการณ์ทั่วไป

เพื่อเป็นการประเมินสถานการณ์ในปัจจุบันและสภาพทั่วไปของเขตบึงกุ่ม ได้วิเคราะห์สภาพแวดล้อมของเขตบึงกุ่ม ดังนี้

การวิเคราะห์สภาพแวดล้อมภายใน จุดแข็งในพื้นที่เขตบึงกุ่ม ได้แก่ การจราจรคล่องตัว เนื่องจาก การมีความพร้อมด้านโครงข่ายการจราจรทั้งถนนสายหลัก สายรอง ตรอก ซอย เส้นทางลัด และมีเทศกิจอาสาจราจรอำนวยความสะดวกทำให้การจราจรมีความสะดวกรวดเร็ว และมีความพร้อมของอุปกรณ์ความปลอดภัยจราจร เช่น ป้ายจราจร สัญญาณไฟจราจร รวมทั้งถนนและภูมิทัศน์สวยงาม เป็นระเบียบ และมีพื้นที่ว่างสามารถพัฒนาให้เป็นพื้นที่สีเขียวเพิ่มขึ้นทุกปี พื้นที่ส่วนใหญ่เป็นย่านชุมชนที่พักอาศัย ไม่มีย่านอุตสาหกรรม ส่งผลให้คุณภาพอากาศดีกว่ามาตรฐาน การจัดการมูลฝอยและสิ่งปฏิกูลมีประสิทธิภาพ และได้รับความร่วมมือจากประชาชนเป็นอย่างดี มีการป้องกันการระบาดของโรคติดต่อต่างๆ อย่างได้ผล ไม่ปรากฏการระบาดของร้ายแรงในพื้นที่ ประชาชนให้ความสนใจในกิจกรรมเสริมสร้างคุณภาพชีวิตเชิงรุก เช่น การออกกำลังกายและ

ผู้ด้อยโอกาสได้รับสวัสดิการสังคมและความช่วยเหลือตามสภาพปัญหา สถานศึกษาในระบบเพียงพอต่อความต้องการของประชาชนในพื้นที่ ประชาชนในพื้นที่ให้ความร่วมมือโดยการสมัครเป็นอาสาสมัครป้องกันภัยฝ่ายพลเรือน (อปพร.) และช่วยกันปฏิบัติหน้าที่ด้วยความเต็มใจ และมีการเตรียมความพร้อมเพื่อเผชิญเหตุสาธารณภัยของประชาชน ชุมชน สถานประกอบการต่าง ๆ ในพื้นที่ โดยจัดให้มีการฝึกอบรมอาสาสมัครป้องกันภัยฝ่ายพลเรือนเป็นประจำทุกปี

ทั้งนี้ ยังมีจุดอ่อนในการดำเนินงานคือ ขาดงบประมาณในการพัฒนาพื้นที่อย่างต่อเนื่อง คู คลอง ลำรางในพื้นที่มีจำนวนมาก ยากแก่การดูแลรักษาและบริหารจัดการให้ทั่วถึง และประสบปัญหาน้ำท่วมขังในพื้นที่หลายจุด เนื่องจากปัญหาระบบการระบายน้ำไม่เพียงพอ รวมทั้งปัญหาการจราจรจากการที่ไม่มีระบบขนส่งมวลชนขนาดใหญ่ผ่านในพื้นที่ และเนื่องจากเป็นแหล่งที่พักอาศัยของประชาชนจำนวนมาก ทำให้เกิดการจราจรติดขัดบริเวณถนนสายหลักในชั่วโมงเร่งด่วน

จากการวิเคราะห์สภาพแวดล้อมภายนอกนั้น ผลจากการประกาศใช้กฎหมายที่เกี่ยวข้องกับองค์กรชุมชน ส่งผลให้การรวมตัวของชุมชนในพื้นที่เขตบึงกุ่มมีความเข้มแข็งขึ้น คณะกรรมการชุมชนมีความสนใจในกิจกรรมที่เกี่ยวข้องกับการพัฒนาชุมชนและมีส่วนร่วมในการพัฒนามากขึ้น นโยบายด้านการศึกษารัฐบาลทำให้ได้รับงบประมาณเพิ่มขึ้นในการจัดการศึกษาให้ได้มาตรฐาน และมีประสิทธิภาพ และประชาชนให้ความร่วมมือในการพัฒนาด้านการศึกษาเป็นอย่างดี รวมถึงประชาชนในพื้นที่ให้ความร่วมมือในกิจกรรมที่เกี่ยวข้องกับการอนุรักษ์สิ่งแวดล้อมเป็นอย่างดี

ทั้งนี้ ยังมีอุปสรรคต่อการพัฒนาคือ ประชากรแฝงในพื้นที่เขตมีการย้ายถิ่นหมุนเวียนเข้า - ออกสูง ประกอบกับประชากรในเขตเมืองชั้นในย้ายที่พำนักมายังเขตชั้นนอกเพิ่มขึ้น แต่ยังคงประกอบอาชีพในเขตชั้นใน ทำให้เขตไม่ได้รับความร่วมมือจากประชาชนในการดำเนินโครงการและกิจกรรมการพัฒนาของเขตเท่าที่ควร ประกอบกับโครงสร้างสังคมซึ่งมีจำนวนผู้สูงอายุเพิ่มขึ้นจากเดิม ทำให้จำนวนผู้ที่จำเป็นต้องได้รับสวัสดิการสังคมและให้การสงเคราะห์ที่เพิ่มขึ้น ในขณะที่เจ้าหน้าที่ปฏิบัติงานมีจำนวนน้อย

## การวิเคราะห์สภาพแวดล้อมภายในและภายนอก

### 1. จุดแข็ง

#### 1.1 ด้านการจราจร

- มีความพร้อมด้านโครงข่ายการจราจรทั้งถนนสายหลัก สายรอง ตรอก ซอย เส้นทางลัด
- มีเทศกิจอาสาจราจรอำนวยความสะดวกทำให้การจราจรมีความสะดวกรวดเร็ว
- มีความพร้อมของอุปกรณ์ความปลอดภัยจราจร เช่น ป้ายจราจร สัญญาณไฟจราจร

#### 1.2 ด้านการจัดการสิ่งแวดล้อมและสาธารณสุข

- ถนนและภูมิทัศน์สวยงาม เป็นระเบียบ และมีพื้นที่ว่างสามารถพัฒนาให้เป็นพื้นที่สีเขียวเพิ่มขึ้นทุกปี
- พื้นที่ส่วนใหญ่ เป็นย่านชุมชนที่พำนักอาศัย ไม่มีย่านอุตสาหกรรม ส่งผลให้คุณภาพอากาศดีกว่า

มาตรฐาน

- การจัดการมูลฝอยและสิ่งปฏิกูลมีประสิทธิภาพ และได้รับความร่วมมือจากประชาชนเป็นอย่างดี
- มีการป้องกันการระบาดของโรคติดต่อต่างๆ อย่างได้ผล ไม่ปรากฏการระบาดร้ายแรงในพื้นที่

#### 1.3 ด้านการเสริมสร้างความปลอดภัยและบรรเทาสาธารณภัย

- ประชาชนในพื้นที่ให้ความร่วมมือโดยการสมัครเป็นอาสาสมัครป้องกันภัยฝ่ายพลเรือน (อปพร.) และช่วยกันปฏิบัติหน้าที่ด้วยความเต็มใจ

- มีการเตรียมความพร้อมเพื่อเผชิญเหตุสาธารณภัยของประชาชน ชุมชน สถานประกอบการต่างๆ ในพื้นที่ โดยจัดให้มีการฝึกอบรมอาสาสมัครป้องกันภัยฝ่ายพลเรือนเป็นประจำทุกปี

#### 1.4 ด้านการจัดการศึกษาและคุณภาพชีวิต

- สถานศึกษาในระบบเพียงพอต่อความต้องการของประชาชนในพื้นที่
- ประชาชนให้ความสนใจในกิจกรรมเสริมสร้างคุณภาพชีวิตเชิงรุก เช่น การออกกำลังกาย และผู้ด้อยโอกาสได้รับสวัสดิการสังคมและความช่วยเหลือตามสภาพปัญหา

#### 1.5 ด้านการวางแผนผังเมืองและพัฒนาเมือง เพื่อความสวยงามน่าอยู่อย่างยั่งยืน

- มีการใช้ประโยชน์ที่ดินและอาคารเป็นไปตามผังเมืองรวม
- ถนนและทางเดินเท้ามีภูมิทัศน์สวยงามเป็นระเบียบ

#### 1.6 ด้านการบริหารจัดการภายใน

- มีการจัดกิจกรรมเพื่อส่งเสริมการมีส่วนร่วมและรับฟังความคิดเห็นของประชาชนในด้านต่างๆ ผ่านคณะกรรมการชุมชนในพื้นที่
- ปัญหาข้อร้องเรียนของประชาชนได้รับการแก้ไขตามเวลาที่กำหนดการบริหารจัดการของเขต

## 2. จุดอ่อน

#### 2.1 ด้านการจราจร

- ไม่มีระบบขนส่งมวลชนขนาดใหญ่ผ่านในพื้นที่
- เนื่องจากเป็นแหล่งที่พักอาศัยของประชาชนจำนวนมาก ทำให้เกิดการจราจรติดขัดบริเวณถนนสายหลักในชั่วโมงเร่งด่วน

#### 2.2 ด้านการจัดการสิ่งแวดล้อม

- คู คลอง ลำราง ในพื้นที่มีจำนวนมาก ยากแก่การดูแลรักษาและบริหารจัดการให้ทั่วถึง
- ประสบปัญหาน้ำท่วมขังในพื้นที่หลายจุด เนื่องจากปัญหาระบบการระบายน้ำไม่เพียงพอ

#### 2.3 ด้านการบริหารจัดการภายใน

- บุคลากรไม่เพียงพอกับปริมาณงานขาดแคลนหลายอัตราที่ไม่ได้รับการบรรจุแทนตำแหน่งว่าง
- ขาดแคลนวัสดุ อุปกรณ์ในการปฏิบัติงานในแต่ละฝ่าย เช่น คอมพิวเตอร์ เครื่องถ่ายเอกสาร
- ความโปร่งใส ตรวจสอบได้ สามารถปฏิบัติงานได้ตามกระบวนการงานต่างๆ ยังไม่เป็นที่พอใจของประชาชนมากนัก
- การตอบปัญหาการบริการจากประชาชน และการแนะนำเพื่อการบริการต่างๆ ยังไม่เป็นที่พึงพอใจของประชาชน

## 3. โอกาส

#### 3.1 ด้านผลกระทบจากนโยบายรัฐบาล กฎหมาย การเมือง

- นโยบายด้านการศึกษารัฐบาล ทำให้ได้รับงบประมาณเพิ่มขึ้นในการจัดการศึกษาให้ได้มาตรฐานและมีประสิทธิภาพ และประชาชนให้ความร่วมมือในการพัฒนาด้านการศึกษาเป็นอย่างดี
- นโยบายด้านการอนุรักษ์พลังงานและสิ่งแวดล้อมส่งผลให้ประชาชนในพื้นที่ให้ความร่วมมือในกิจกรรมที่เกี่ยวข้องกับการอนุรักษ์สิ่งแวดล้อม เป็นอย่างดี
- ผลจากการประกาศใช้กฎหมายที่เกี่ยวข้องกับองค์กรชุมชน ส่งผลให้การรวมตัวของชุมชนในพื้นที่เขตบึงกุ่มมีความเข้มแข็งขึ้น คณะกรรมการชุมชนมีความสนใจในกิจกรรมที่เกี่ยวข้องกับการพัฒนาชุมชนและมีส่วนร่วมในการพัฒนามากขึ้น

#### 3.2 ด้านการเปลี่ยนแปลงด้านสังคม ประชากรศาสตร์

- ประชากรแฝงในพื้นที่เขตมีการย้ายถิ่นหมุนเวียนเข้า - ออกสูง ประกอบกับ ประชากรในเขตชั้นในย้ายที่พำนักมายังเขตชั้นนอกเพิ่มขึ้น แต่ยังคงประกอบอาชีพในเขตชั้นใน ทำให้เขตไม่ได้รับความร่วมมือจากประชาชนในการดำเนินโครงการและกิจกรรมการพัฒนาของเขตเท่าที่ควร



- โครงสร้างสังคมซึ่งมีจำนวนผู้สูงอายุเพิ่มขึ้นจากเดิม ทำให้จำนวนผู้ที่จำเป็นต้องได้รับสวัสดิการสังคมและให้การสงเคราะห์ที่เพิ่มขึ้น ในขณะที่เจ้าหน้าที่ปฏิบัติงานมีจำนวนน้อย

### สำนักงานเขตบึงกุ่ม

สำนักงานเขตบึงกุ่มมีข้าราชการและลูกจ้าง ดังนี้ (ข้อมูล ณ วันที่ 30 กันยายน 2566)

- ข้าราชการ	126	คน
- ข้าราชการครู	366	คน
- ลูกจ้างประจำ	321	คน

มีภารกิจต้องปฏิบัติตามหน้าที่ที่ปรากฏตามกฎหมาย ระเบียบ คำสั่ง หรือหนังสือสั่งการต่างๆ ที่ต้องดำเนิน ดังนี้

- การให้บริการประชาชน ด้านทะเบียนราษฎร ทะเบียนบัตรประจำตัวประชาชน และงานทะเบียนทั่วไป
  - การดำเนินการเกี่ยวกับเรื่องทะเบียนพาณิชย์
  - การดำเนินการเกี่ยวกับงานทะเบียนทั่วไป เช่น ทะเบียนสัตว์พาหนะ การทะเบียนพินัยกรรม
- การดำเนินการเกี่ยวกับมูลนิธิและสมาคม การทำทะเบียนนิติกรรม เป็นต้น
- การดำเนินการเกี่ยวกับการป้องกันภัยฝ่ายพลเรือน (อปพร.) และการสนับสนุนงานป้องกันและบรรเทาสาธารณภัย
  - การดำเนินงานเกี่ยวกับการปกครองท้องถิ่นและการรับเรื่องราวร้องทุกข์
  - การดำเนินการเกี่ยวกับสภาเขต
  - การดำเนินการก่อสร้าง ปรับปรุง บูรณะสิ่งก่อสร้างด้านสาธารณูปโภคและสาธารณูปการในพื้นที่รับผิดชอบของสำนักงานเขต และประสานงานกับหน่วยงานด้านสาธารณูปโภคอื่นๆ
  - การก่อสร้าง ปรับปรุงถนน ตรอก ซอย บาทวิถี ท่อระบายน้ำ การประสานงานกับการไฟฟ้านครหลวงเพื่อดำเนินการติดตั้งไฟฟ้าและแสงสว่าง และตรวจสอบควบคุมดูแลรักษาที่สาธารณะตามมาตรฐานผังเมืองรวม
  - มีอำนาจหน้าที่ในการบังคับการให้เป็นไปตามข้อบัญญัติกรุงเทพมหานคร และตามกฎหมายอื่นที่กำหนดให้เป็นอำนาจหน้าที่ของกรุงเทพมหานคร เช่น พระราชบัญญัติรักษาความสะอาดและความเป็นระเบียบเรียบร้อยของบ้านเมือง พ.ศ. 2535, พระราชบัญญัติควบคุมอาคาร พ.ศ. 2522 เป็นต้น
  - การดำเนินการตามพระราชบัญญัติการสาธารณสุข พ.ศ. ๒๕๓๕ ในเรื่องการรักษาพยาบาลสิ่งแวดล้อมทั้งงานควบคุมป้องกันโรค การควบคุม ป้องกัน และแก้ปัญหามลพิษ ทางน้ำ อากาศ และเสียง งานตรวจสอบใบอนุญาตประกอบกิจการต่างๆ เช่น ใบอนุญาตประกอบกิจการที่เป็นอันตรายต่อสุขภาพ ใบอนุญาตจำหน่ายอาหาร ใบอนุญาตจำหน่ายสินค้าในที่หรือทางสาธารณะ ใบอนุญาตการใช้เครื่องขยายเสียง เป็นต้น
  - การดำเนินการเกี่ยวกับการจัดเก็บรายได้ของกรุงเทพมหานคร
  - การรักษาความสะอาดและความเป็นระเบียบเรียบร้อย การเก็บขนมูลฝอย การสูบและขนถ่ายสิ่งปฏิกูล การรักษาความสะอาดและสภาพแวดล้อมบริเวณ โบราณสถาน วัด มัสยิด
  - งานส่งเสริม สนับสนุน และประสานงานในเชิงนโยบาย ให้สถานศึกษาจัดการศึกษาให้เป็นไปตามนโยบายและมาตรฐานการศึกษาของชาติ ปฏิบัติงานด้านการบริหารงานบุคคลและสวัสดิการของข้าราชการครูและบุคลากรทางการศึกษาในพื้นที่ ดำเนินการตามภารกิจของศูนย์วิชาการเขต ดำเนินการด้านการเงินงบประมาณ และการจัดหาวัสดุครุภัณฑ์ให้กับโรงเรียนในสังกัด
  - การดำเนินงานด้านการคลัง ประกอบด้วย การรับเงิน การเบิกจ่ายเงิน และการนำส่งเงินที่คลังกรุงเทพมหานคร การจัดทำบเด็อนแสดงรายการจ่ายเงินของหน่วยงาน การจัดทำรายงานทางการเงิน การวิเคราะห์รายงานทางการเงินเพื่อการบริหาร การตรวจสอบรายงานทางการเงินของหน่วยงาน การจัดทำ

งบประมาณรายจ่ายประจำปี การบริหารและการติดตามผลการดำเนินงานด้านงบประมาณ การจัดหาและควบคุมพัสดุ การควบคุมทรัพย์สิน และการบริหารการเงิน

- การดำเนินงานเกี่ยวกับการควบคุมความเป็นระเบียบเรียบร้อย และบังคับให้เป็นไปตามข้อบัญญัติกรุงเทพมหานคร และกฎหมายอื่นที่เกี่ยวข้อง และประสานงานกับเจ้าหน้าที่ตำรวจในส่วนที่เกี่ยวข้องกับคดี

- การจัดกิจกรรมเพื่อส่งเสริมความเข้มแข็งของสถาบันครอบครัว การพัฒนาเยาวชน การสงเคราะห์ผู้ด้อยโอกาสและผู้สูงอายุ การส่งเสริมและพัฒนาผู้นำชุมชน และประชาชนในชุมชน ส่งเสริมการจัดทำแผนชุมชนพึ่งตนเอง และส่งเสริมการสร้างภาคีด้านการพัฒนาชุมชน

## วิสัยทัศน์

“เขตบึงกุ่มเป็นแหล่งพักอาศัยที่มีสภาพแวดล้อมที่ดีที่สุดของกลุ่มเขตกรุงเทพตะวันออก”

## พันธกิจ

1. พัฒนาการบริการที่ดีที่สุดเพื่อตอบสนองความต้องการของประชาชน
2. พัฒนาสภาพแวดล้อม ในพื้นที่เขตบึงกุ่ม
3. ยกระดับคุณภาพชีวิต และการศึกษาของประชาชนในพื้นที่เขตบึงกุ่ม
4. พัฒนางองค์กร ทั้งในรูปองค์ความรู้ พัฒนาบุคลากร และเทคโนโลยี
5. ส่งเสริมและสนับสนุนการรักษาความสงบเรียบร้อยและความปลอดภัยในชีวิตและทรัพย์สินและความเป็นระเบียบเรียบร้อยของเมือง
6. พัฒนาการให้บริการด้านการแพทย์และการสาธารณสุข
7. พัฒนาระบบจราจรให้มีความคล่องตัว ปลอดภัย และมีระบบขนส่งสาธารณะที่หลากหลาย
8. ลดปริมาณมูลฝอย/สิ่งปฏิกูลที่ต้องกำจัด
9. เพิ่มพื้นที่สีเขียว/สวนสาธารณะ
10. ส่งเสริมการดำรงชีวิตที่เป็นมิตรกับสิ่งแวดล้อม
11. การควบคุมความเป็นระเบียบและความปลอดภัย
12. จัดการศึกษาระดับการศึกษาขั้นพื้นฐานและปฐมวัยให้แก่เยาวชนในพื้นที่เขตบึงกุ่ม
13. พัฒนาคุณภาพการศึกษาและการเรียนรู้ของประชาชน
14. ดูแลการใช้ประโยชน์ที่ดินการแจ้งข้อมูลการให้ประโยชน์ที่ดินในพื้นที่เขตบึงกุ่ม
15. ส่งเสริม/สนับสนุน กิจกรรมที่เกี่ยวข้องกับประเพณี วัฒนธรรม วิถีชีวิต หรือการประกอบอาชีพของประชาชนในพื้นที่เขตบึงกุ่ม
16. จัดบริการแก่ประชาชนในด้านต่างๆ อย่างทั่วถึง
17. จัดเก็บภาษีโรงเรือนและที่ดิน ภาษีบำรุงท้องที่ และภาษีป้าย
18. พัฒนาระบบการทำงานและบริหารจัดการภายในสำนักงานเขตบึงกุ่ม

## ตัววัดผล/ตัวชี้วัดความสำเร็จสำคัญ (KR/KPI)

KPI 1.5.2.4: ตัวอย่างอาหารที่ได้รับการสุ่มตรวจไม่พบการปนเปื้อนเชื้อโรคและสารพิษ และในกรณีที่พบการปนเปื้อนได้รับการแก้ไข

KPI 1.5.4.1 อัตราป่วยไข้เลือดออกไม่เกินข้อมูลย้อนหลัง 5 ปี (ไม่เกิน 80 เปอร์เซนต์ไทม์ของข้อมูล 5 ปี ย้อนหลัง)

KPI 3.1.1.4 กลุ่มเปราะบางที่ได้รับสวัสดิการจากหน่วยงานของกรุงเทพมหานคร (เช่น การจ้างงานคนพิการ คนไร้บ้าน และผู้สูงอายุ การจัดสวัสดิการให้คนไร้บ้าน การช่วยเหลือเด็กเร่ร่อน ฯลฯ)

KPI 3.1.2.1 กลุ่มเปราะบางที่ได้รับการจ้างงานจากหน่วยงานในสังกัดกรุงเทพมหานคร (เช่น คนพิการ ผู้สูงอายุ คนไร้บ้าน แม่ที่ท้องไม่พร้อม ฯลฯ)

KPI 3.4.5.11 จำนวนผู้เข้าใช้งานใหม่ในแหล่งเรียนรู้ตามอัธยาศัยเพิ่มขึ้น

1. พัฒนาถนนสวย (กม.)
2. ปลุกต้นไม้รวมทุกประเภท (ต้น)
3. เพิ่มสวน 15 นาที (แห่ง)
4. ปรับปรุงทางเท้าและทางจักรยาน (กม.)
5. ติดตั้ง/ซ่อม ไฟฟ้าส่องสว่าง (ดวง)
6. ติดตั้ง/ซ่อม ไฟฟ้าส่องสว่างริมคลอง (ดวง)
7. ยกเลิก/ยุบรวม พื้นที่หาบเร่แผงลอยนอกจุดผ่อนผัน (แห่ง)
10. แก้ปัญหาจุดจราจรผิด (แห่ง)
11. การแก้ไขจุดเสี่ยงอุบัติเหตุ และการแก้ไขจุดเสี่ยงอาชญากรรม
12. ปรับปรุง/พัฒนา ลานกีฬา (แห่ง)
13. ปรับปรุง/พัฒนา บ้านหนังสือ (แห่ง)
15. ปรับปรุงกายภาพโรงเรียน (แห่ง)
16. จัดเก็บขยะให้มีประสิทธิภาพ ครอบคลุม (% ของอาคารและหลังคาเรือนในเขตที่สามารถจัดเก็บขยะได้ไม่น้อยกว่า 2 ครั้งต่อสัปดาห์)/16.2 ปริมาณขยะเศษอาหารที่คัดแยกได้ภายใต้โครงการไม่เทรวม
17. พัฒนารฐานข้อมูลออนไลน์ชุมชน เช่น ข้อมูลกลุ่มเปราะบาง ข้อมูลอุปกรณ์ป้องกันและบรรเทาสาธารณภัย (ชุมชน)
18. ส่งเสริมการใช้งบประมาณ 200,000 บาทต่อชุมชน (มูลค่าเงินที่เบิกจ่าย)
19. ส่งเสริมการใช้งบประมาณกองทุนหลักประกันสุขภาพ สปสช. (มูลค่าเงินที่เบิกจ่าย)
20. พัฒนามาตรฐานการบริการประชาชน (% จำนวนคำขอที่เขตสามารถให้บริการได้ภายในกรอบเวลาตามคู่มือประชาชน)
21. ขุดลอกท่อ (กม.)
22. ขุดลอก/เปิดทางน้ำไหลคลอง (กม.)
23. ร้อยละความสำเร็จของการแก้ไขปัญหาข้อร้องเรียนของประชาชน กรณีร้องเรียนผ่านแพลตฟอร์ม Traffy Fondue ของกรุงเทพมหานคร
24. ความสำเร็จของการเบิกจ่ายงบประมาณในภาพรวม
25. ความสำเร็จในการพัฒนานวัตกรรมเพื่อเพิ่มประสิทธิภาพการปฏิบัติงานของหน่วยงาน ประจำปีงบประมาณ พ.ศ. 2567
26. ร้อยละความสำเร็จในการยกระดับการเปลี่ยนผ่านดิจิทัลภาครัฐ เพื่อบริหารราชการ ที่ยืดหยุ่น โปร่งใส คล่องตัว

## ส่วนที่ 1

### ความสอดคล้องกับยุทธศาสตร์การพัฒนากทม.มหานคร

กลยุทธ์และโครงการ/กิจกรรมสำคัญตามแผนปฏิบัติราชการกรุงเทพมหานคร ประจำปี พ.ศ. 2567

#### มิติที่ 1 การบริการสาธารณะ

ยุทธศาสตร์ที่ 1 การสร้างเมืองปลอดภัยและยั่งยืนต่อวิกฤตการณ์

ยุทธศาสตร์ย่อยที่ 1.5 เมืองสุขภาพดี

วัตถุประสงค์หลัก (Objective)	ตัววัดผลหลัก (Key Result : KR)	ค่าเป้าหมาย (Target)	หน่วยงาน รับผิดชอบหลัก	หน่วยงาน สนับสนุน
ประชาชนได้รับการส่งเสริมสุขภาพและป้องกันโรคสำคัญในเขตเมือง	KR 1 : เสริมสร้างภูมิคุ้มกันด้านสุขภาพให้กับประชาชนและชุมชน	ประชาชนทุกช่วงวัยมีความรอบรู้ด้านสุขภาพ - เยาวชน ร้อยละ ๓๐ - วัยทำงาน ร้อยละ ๔๐ - ผู้สูงอายุ ร้อยละ ๖๐	สนอ.	สนพ. สพส. สนศ. สนช.

กลยุทธ์ 1.5.2 ส่งเสริมให้คนกรุงเทพมหานครมีสุขภาพะทางกายและจิตมีพฤติกรรมสุขภาพที่ดี ลดภาวะเจ็บป่วยไม่ติดต่อเรื้อรัง

ตัวชี้วัด (KPI)	ค่าเป้าหมาย	
	2566	2567
KPI 1.5.2.4 : ตัวอย่างอาหารที่ได้รับการสุ่มตรวจไม่พบการปนเปื้อนเชื้อโรคและสารพิษและในกรณีพบการปนเปื้อนได้รับการแก้ไข	-	ร้อยละ 100

รหัสยุทธศาสตร์ (6 หลัก)	โครงการ/กิจกรรมสำคัญ	งบประมาณ	ส่วนราชการ	รหัสนโยบาย (3 หลัก)
115050	โครงการกรุงเทพฯ เมืองอาหารปลอดภัย	114,600	ฝ่าย สิ่งแวดล้อมฯ	-

กลยุทธ์ 1.5.4 ควบคุมและป้องกันโรคติดต่อที่สำคัญในเขตเมือง

ตัวชี้วัด (KPI)	ค่าเป้าหมาย	
	2566	2567
KPI 1.5.4.1 : อัตราป่วยโรคไข้เลือดออกไม่เกินข้อมูลย้อนหลัง 5 ปี	-	เพิ่มขึ้นจำนวน 10,000 ราย จากปี 2566

รหัสยุทธศาสตร์ (6 หลัก)	โครงการ/กิจกรรมสำคัญ	งบประมาณ	ส่วนราชการ	รหัสนโยบาย (3 หลัก)
115037	โครงการบูรณาการความร่วมมือในการพัฒนาประสิทธิภาพการแก้ไขปัญหาโรคไข้เลือดออกในพื้นที่กรุงเทพมหานคร	179,100	ฝ่าย สิ่งแวดล้อมฯ	-

ยุทธศาสตร์ที่ 3 การลดความเหลื่อมล้ำด้วยการบริหารเมืองรูปแบบอารยะสำหรับทุกคน

ยุทธศาสตร์ย่อยที่ 3.1 ลดความเหลื่อมล้ำ และสร้างโอกาสให้ประชาชนกลุ่มเปราะบาง

วัตถุประสงค์หลัก (Objective)	ตัววัดผลหลัก (Key Result : KR)	ค่าเป้าหมาย (Target)	หน่วยงาน รับผิดชอบหลัก	หน่วยงาน สนับสนุน
ประชาชนกลุ่มเปราะบาง ได้รับการดูแลอย่างครบวงจร	KR 1 : ประชาชนกลุ่มเปราะบางเข้าถึงและ ได้รับสวัสดิการตามความจำเป็นและความ เหมาะสม	ร้อยละ 100	สพส.	สนข.
	KR 2 : ประชาชนกลุ่มเปราะบางได้รับการ สนับสนุนให้มีอาชีพและสามารถเลี้ยงดู ตัวเองได้	ร้อยละ 100	สพส.	สนข.

กลยุทธ์ 3.1.1 ร่วมมือและจัดสรรให้ประชาชนกลุ่มเปราะบางเข้าถึงและได้รับสวัสดิการตามความจำเป็น  
และความเหมาะสม

ตัวชี้วัด (KPI)	ค่าเป้าหมาย	
	2566	2567
KPI 3.1.1.4 : กลุ่มเปราะบางที่ได้รับสวัสดิการจากหน่วยงานของ กรุงเทพมหานคร (เช่น การจ้างงานคนพิการ คนไร้บ้าน และผู้สูงอายุ การ จัดสวัสดิการให้คนไร้บ้าน การช่วยเหลือเด็กเร่ร่อน ฯลฯ)	-	ร้อยละ 100

รหัสยุทธศาสตร์ (6 หลัก) <sup>1</sup>	โครงการ/กิจกรรมสำคัญ	งบประมาณ	ส่วนราชการ	รหัสนโยบาย (3 หลัก) <sup>2</sup>
331005	โครงการจัดสวัสดิการการสงเคราะห์ช่วยเหลือเด็ก สตรี ครอบครัว ผู้ด้อยโอกาส ผู้สูงอายุ และคน พิการ	286,000	ฝ่ายพัฒนา ชุมชนและ สวัสดิการ สังคม	-

กลยุทธ์ 3.1.2 สนับสนุนให้คนกลุ่มเปราะบางมีอาชีพและสามารถเลี้ยงดูตัวเองได้

ตัวชี้วัด (KPI)	ค่าเป้าหมาย	
	2566	2567
KPI 3.1.2.1 : กลุ่มเปราะบางที่ได้รับการจ้างงานจากหน่วยงานในสังกัด กรุงเทพมหานคร (เช่น คนพิการ ผู้สูงอายุ คนไร้บ้าน แม่ที่ท้องไม่พร้อม ฯลฯ)	-	ร้อยละ 100

รหัสยุทธศาสตร์ (6 หลัก)	โครงการ/กิจกรรมสำคัญ (จัดลำดับตามความสำคัญ/จำเป็นเร่งด่วนในการดำเนินการ)	งบประมาณ	ส่วนราชการ	รหัสนโยบาย (3 หลัก) <sup>3</sup>
331011	โครงการจ้างงานคนพิการเพื่อปฏิบัติงานใน สำนักงานเขตบึงกุ่ม	1,134,000	ฝ่ายพัฒนา ชุมชนและ สวัสดิการ สังคม	P213

<sup>๑</sup> รหัสยุทธศาสตร์ (๖ หลัก) หมายถึง รหัสยุทธศาสตร์ของโครงการ/กิจกรรมสำคัญที่ปรากฏตามแผนปฏิบัติการกรุงเทพมหานคร ประจำปี พ.ศ. ๒๕๖๗

<sup>๒</sup> รหัสนโยบาย (๓ หลัก) หมายถึง รหัสนโยบายตามดัชนีนโยบายของแผนปฏิบัติการกรุงเทพมหานคร ประจำปี พ.ศ. ๒๕๖๗

<sup>๓</sup> รหัสนโยบาย (๓ หลัก) หมายถึง รหัสนโยบายตามดัชนีนโยบายของแผนปฏิบัติการกรุงเทพมหานคร ประจำปี พ.ศ. ๒๕๖๗

ยุทธศาสตร์ย่อยที่ 3.4 การศึกษาและการเรียนรู้ตลอดชีวิต

วัตถุประสงค์หลัก (Objective)	ตัววัดผลหลัก (Key Result : KR)	ค่าเป้าหมาย (Target)	หน่วยงาน รับผิดชอบหลัก	หน่วยงาน สนับสนุน
คนกรุงเทพฯ เข้าถึงการศึกษา และการเรียนรู้ที่เหมาะสม และเท่าทันโลกตามความ สนใจ	KR 4 : เด็กในกรุงเทพมหานครได้ผลลัพธ์ จากการเรียนรู้และมีพัฒนาการการเรียนรู้ที่ สูงขึ้น (Competency base)	ร้อยละ 100	สนศ.	-

กลยุทธ์ 3.4.4 เด็กในกรุงเทพมหานครได้ผลลัพธ์จากการเรียนรู้และมีพัฒนาการการเรียนรู้ที่สูงขึ้น  
(Competency base)

ตัวชี้วัด (KPI)	ค่าเป้าหมาย	
	2566	2567
KPI 3.4.4.5 : มีเกณฑ์วัดผลการเรียนรู้และพัฒนาการของเด็กในพื้นที่ กรุงเทพมหานครในภาพรวม	-	ไม่น้อยกว่า 1 เกณฑ์

รหัสยุทธศาสตร์ (6 หลัก)	โครงการ/กิจกรรมสำคัญ	งบประมาณ	ส่วนราชการ	รหัสนโยบาย (3 หลัก)
334031	โครงการครอบครัวรักการอ่าน	80,000	ฝ่ายพัฒนาชุมชนฯ	-

สรุปโครงการและงบประมาณที่หน่วยงานจะดำเนินการในปีงบประมาณ พ.ศ. 2567

โครงการ/กิจกรรมสำคัญตามแผนปฏิบัติการราชการกรุงเทพมหานคร ประจำปี พ.ศ. 2567

ลำดับที่	ชื่อโครงการ/กิจกรรมสำคัญ	งบประมาณ	ส่วนราชการ ที่รับผิดชอบ	ลำดับที่
1	โครงการกรุงเทพฯ เมืองอาหารปลอดภัย	114,600	ฝ่ายสิ่งแวดล้อมและ สุขภาพ	4
2	โครงการบูรณาการความร่วมมือในการพัฒนา ประสิทธิภาพการแก้ไขปัญหาโรคไข้เลือดออกใน พื้นที่กรุงเทพมหานคร	179,100	ฝ่ายสิ่งแวดล้อมและ สุขภาพ	2
3	โครงการจัดสวัสดิการ การสงเคราะห์ช่วยเหลือเด็ก สตรี ครอบครัว ผู้ด้อยโอกาส ผู้สูงอายุและคนพิการ	286,000	ฝ่ายพัฒนาชุมชน และสวัสดิการสังคม	1
4	โครงการจ้างคนพิการเพื่อปฏิบัติงานในสำนักงาน เขตบึงกุ่ม	1,134,000	ฝ่ายพัฒนาชุมชน และสวัสดิการสังคม	3
5	โครงการครอบครัวรักการอ่าน	80,000	ฝ่ายพัฒนาชุมชน และสวัสดิการสังคม	5

ลำดับที่	ชื่อโครงการ/กิจกรรมสำคัญ	งบประมาณ	ส่วนราชการ ที่รับผิดชอบ	ลำดับที่
1	โครงการกรุงเทพฯ เมืองอาหารปลอดภัย	114,600	ฝ่ายสิ่งแวดล้อมและ สุขาภิบาล	4
<b>รวมงบประมาณทั้งสิ้น</b>		1,793,700		

โครงการ/กิจกรรมสำคัญ รวมจำนวน 5 โครงการ/กิจกรรม จำนวนเงินทั้งสิ้น 1,793,700 บาท

## ส่วนที่ 2

### การดำเนินงานตามยุทธศาสตร์ของหน่วยงาน

#### ประเด็นการพัฒนาที่ 1 บริหารจัดการดี

##### วัตถุประสงค์หลัก (Objective)

1. กรุงเทพมหานครสามารถรักษาวินัยทางการเงินการคลังทั้งในระยะสั้นและระยะยาว พร้อมทั้งมีการบริหารงบประมาณเชิงรุกที่สามารถขับเคลื่อนการพัฒนาเมืองได้อย่างมีประสิทธิภาพและประสิทธิผล
2. กรุงเทพมหานครมีการยกระดับสู่ดิจิทัลภาครัฐ เพื่อบริหารงานยืดหยุ่น คล่องตัว และครอบคลุม ทุกหน่วยงานบริการของกรุงเทพมหานคร

##### ตัววัดผล/ตัวชี้วัดหลักตามภารกิจหลักของหน่วยงาน (KR/KPI)

1. ความสำเร็จของการเบิกจ่ายงบประมาณในภาพรวม
2. พัฒนามาตรฐานการบริการประชาชน (% จำนวนคำขอที่เขตสามารถให้บริการได้ภายในกรอบเวลาตามคู่มือประชาชน)
3. ความสำเร็จในการพัฒนานวัตกรรมเพื่อเพิ่มประสิทธิภาพการปฏิบัติงานของ หน่วยงาน ประจำปีงบประมาณ พ.ศ. 2567
4. ร้อยละความสำเร็จในการยกระดับการเปลี่ยนผ่านดิจิทัลภาครัฐ เพื่อบริหารราชการ ที่ยืดหยุ่น โปร่งใส คล่องตัว

ความเชื่อมโยงกับแผนปฏิบัติราชการกรุงเทพมหานคร ประจำปี พ.ศ. 2567 ยุทธศาสตร์ที่ 7 การสร้างความ เป็นมืออาชีพในการบริหารจัดการมหานคร ยุทธศาสตร์ย่อยที่ 7.5 เทคโนโลยีสารสนเทศและนวัตกรรม

ลำดับที่	โครงการ/กิจกรรมสำคัญ (จัดลำดับตามความสำคัญ/จำเป็นเร่งด่วนในการดำเนินการ)	งบประมาณ	ส่วนราชการ	รหัสนโยบาย (3 หลัก) (ถ้ามี)
1	กิจกรรมการรายงานผลการเบิกจ่ายงบประมาณในภาพรวม	-	ฝ่ายการคลัง	-
2	พัฒนามาตรฐานการบริการประชาชน	-	ฝ่ายปกครอง	-
3	โครงการพัฒนานวัตกรรมเพื่อเพิ่มประสิทธิภาพการปฏิบัติงานของสำนักงานเขตบึงกุ่ม	-	ฝ่ายปกครอง	-
4	กิจกรรมสนับสนุนการยกระดับการเปลี่ยนผ่านดิจิทัลภาครัฐ	-	ฝ่ายปกครอง	-



## ประเด็นการพัฒนาที่ 2 ปลอดภัยดี

### วัตถุประสงค์หลัก (Objective)

1. ประชาชนมีความปลอดภัยในชีวิตและทรัพย์สิน จากเหตุอาชญากรรมและยาเสพติด (เก็บข้อมูลกระทบเป้า: จำนวนคดีอาชญากรรมลดลง เทียบ 3 ปีเฉลี่ยก่อนหน้า)

2. ประชาชนมีความปลอดภัยจากอุบัติเหตุ

### ตัววัดผลหลักตามภารกิจหลักของหน่วยงาน (KR/KPI)

1. ติดตั้ง/ซ่อม ไฟฟ้าส่องสว่าง (ดวง)
2. ติดตั้ง/ซ่อม ไฟฟ้าส่องสว่างริมคลอง (ดวง)
3. แก้ไขจุดเสี่ยงอาชญากรรม (จุด)
4. แก้ไขจุดเสี่ยงอุบัติเหตุ (จุด)

### ความเชื่อมโยงกับแผนปฏิบัติราชการกรุงเทพมหานคร ประจำปี พ.ศ. 2567

ยุทธศาสตร์ที่ 1 การสร้างเมืองปลอดภัยและยั่งยืนต่อวิกฤตการณ์ ยุทธศาสตร์ย่อยที่ 1.1 ปลอดภัยอาชญากรรมและยาเสพติด และยุทธศาสตร์ย่อยที่ 1.2 ปลอดภัยอุบัติเหตุ

ลำดับที่	โครงการ/กิจกรรมสำคัญ (จัดลำดับตามความสำคัญ/จำเป็นเร่งด่วนในการดำเนินการ)	งบประมาณ	ส่วนราชการ	รหัสนโยบาย (3 หลัก) (ถ้ามี)
1	การติดตั้ง/ซ่อม ไฟฟ้าส่องสว่าง	-	ฝ่ายโยธา	P001
2	การติดตั้ง/ซ่อม ไฟฟ้าส่องสว่างริมคลอง	-	ฝ่ายโยธา	P001
3	กิจกรรมการแก้ไขจุดเสี่ยงอาชญากรรมในพื้นที่เขตบึงกุ่ม ปี 2567	-	ฝ่ายเทศกิจ	P078
4	กิจกรรมการแก้ไขจุดเสี่ยงอุบัติเหตุในพื้นที่เขตบึงกุ่ม ปี 2567	-	ฝ่ายเทศกิจ	P089

## ประเด็นการพัฒนาที่ 3 สังคมดี

### วัตถุประสงค์หลัก (Objective)

1. ประชาชนได้รับการส่งเสริมสุขภาพและป้องกันโรคสำคัญในเขตเมือง
2. การพัฒนาที่อยู่อาศัยของกรุงเทพมหานครมีองค์การที่มีศักยภาพเพียงพอ สำหรับการตัดสินใจเชิงยุทธศาสตร์
3. คนกรุงเทพฯ เข้าถึงการศึกษาศึกษา และการเรียนรู้ที่เหมาะสม และเท่าทันโลกตามความสนใจ
4. ประชาชนมีส่วนร่วมในการขับเคลื่อน และพัฒนาเมือง และสามารถตรวจสอบการทำงานของ

กรุงเทพมหานครได้

### ตัววัดผลหลักตามภารกิจหลักของหน่วยงาน (KR/KPI)

1. ปรับปรุง/พัฒนาลานกีฬา (แห่ง)
2. พัฒนารฐานข้อมูลออนไลน์ชุมชนฯ (ชุมชน)
3. ปรับปรุง/พัฒนา บ้านหนังสือ (แห่ง)
4. ส่งเสริมการใช้งบประมาณ 200,000 บาทต่อชุมชน (มูลค่าเงินที่เบิกจ่าย)

ความเชื่อมโยงกับแผนปฏิบัติการกรุงเทพมหานคร ประจำปี พ.ศ. 2567

ยุทธศาสตร์ที่ 1 การสร้างเมืองปลอดภัยและยั่งยืนต่อวิกฤตการณ์

ยุทธศาสตร์ย่อยที่ 1.5 เมืองสุขภาพดี

ยุทธศาสตร์ที่ 3 การลดความเหลื่อมล้ำด้วยการบริหารเมืองรูปแบบอารยะสำหรับทุกคน

ยุทธศาสตร์ย่อยที่ 3.3 ประชาชนเข้าถึงที่อยู่อาศัยที่เหมาะสมได้ตามศักยภาพ

ยุทธศาสตร์ย่อยที่ 3.4 การศึกษาและการเรียนรู้ตลอดชีวิต

ยุทธศาสตร์ที่ 5 ส่งเสริมการสร้างเมืองประชาธิปไตยแบบมีส่วนร่วม

ยุทธศาสตร์ย่อยที่ 5.2มหานครกรุงเทพแบบบูรณาการ

ลำดับที่	โครงการ/กิจกรรมสำคัญ (จัดลำดับตามความสำคัญ/จำเป็นเร่งด่วนในการดำเนินการ)	งบประมาณ	ส่วนราชการ	รหัสนโยบาย (3 หลัก) (ถ้ามี)
1	กิจกรรมปรับปรุง/พัฒนาลานกีฬา	-	ฝ่ายพัฒนา ชุมชนฯ	P114
2	กิจกรรมพัฒนาฐานข้อมูลออนไลน์ชุมชน เช่น ข้อมูลกลุ่ม เปราะบาง ข้อมูลอุปกรณ์ป้องกันและบรรเทาสาธารณภัย	-	ฝ่ายพัฒนา ชุมชนฯ	P211
3	กิจกรรมปรับปรุง/พัฒนาบ้านหนังสือ	-	ฝ่ายพัฒนา ชุมชนฯ	P115
4	กิจกรรมส่งเสริมการใช้งบประมาณ 200,000 บาทต่อ ชุมชน	-	ฝ่ายพัฒนา ชุมชนฯ	P174

ประเด็นการพัฒนาที่ 4 สิ่งแวดล้อมดี

วัตถุประสงค์หลัก (Objective)

1. ประชาชนเข้าถึงสุขภาวะสิ่งแวดล้อมเมือง (Urban environmental health) ที่มีคุณภาพตามมาตรฐานสิ่งแวดล้อมสากล และสามารถปรับตัวต่อการเปลี่ยนแปลงสภาพภูมิอากาศได้อย่างเท่าทัน

2. การจัดการภูมิทัศน์ที่ดีส่งเสริมให้กรุงเทพมหานครถูกจัดอันดับเมืองนำอยู่ในอันดับที่สูงขึ้น (จากปีฐาน พ.ศ. 2566)

ตัววัดผลหลักตามภารกิจหลักของหน่วยงาน (KR/KPI)

1. จัดเก็บขยะให้มีประสิทธิภาพครอบคลุม (% ของอาคารและหลังคาเรือนในเขตที่สามารถจัดเก็บขยะได้ไม่น้อยกว่า 2 ครั้งต่อสัปดาห์)

2. ปริมาณขยะเศษอาหารที่คัดแยกได้ภายใต้โครงการไม่เทรวม

3. เพิ่มสวน 15 นาที (แห่ง)

4. ปลุกต้นไม้รวมทุกประเภท (ต้น)

5. พัฒนาคมนสวย (กม.)

**ความเชื่อมโยงกับแผนปฏิบัติราชการกรุงเทพมหานคร ประจำปี พ.ศ. 2567**

ยุทธศาสตร์ที่ 2 การพัฒนาสิ่งแวดล้อมยั่งยืน และการเปลี่ยนแปลงสภาพภูมิอากาศ

กลยุทธ์ที่ 2.2 การจัดการมูลฝอยของกรุงเทพมหานครตามหลักวิชาการ

กลยุทธ์ที่ 2.6 อนุรักษ์ พื้นฟู รักษาและขยายพื้นที่สีเขียว เพื่อสุขภาพที่ดี เพื่อพักผ่อนหย่อนใจ ออกกำลังกาย

กิจกรรมนันทนาการให้ครอบครัวทั่วพื้นที่กรุงเทพมหานคร และมีความยั่งยืนทางสิ่งแวดล้อม

ยุทธศาสตร์ที่ 4 การเชื่อมโยงเมื่อที่มีความคล่องตัวและระบบบริการสาธารณะแบบบูรณาการ

ยุทธศาสตร์ย่อยที่ 4.3 กรุงเทพมหานครเป็นเมืองที่มีรูปแบบการจัดการภูมิทัศน์เมืองอย่างยั่งยืน

ลำดับที่	โครงการ/กิจกรรมสำคัญ (จัดลำดับตามความสำคัญ/จำเป็นเร่งด่วนในการดำเนินการ)	งบประมาณ	ส่วนราชการ	รหัสนโยบาย (3 หลัก) (ถ้ามี)
1	กิจกรรมเพิ่มประสิทธิภาพการจัดเก็บขยะ	-	ฝ่ายรักษาฯ	P146
2	โครงการไม่เทรวม	-	ฝ่ายรักษาฯ	P147
3	กิจกรรมเพิ่มสวน 15 นาที	-	ฝ่ายรักษาฯ	P108
4	กิจกรรมปลูกต้นไม้	-	ฝ่ายรักษาฯ	P049
5	กิจกรรมพัฒนาถนนสวย	-	ฝ่ายโยธา ฝ่ายรักษาฯ ฝ่ายเทศกิจ	P166

**ประเด็นการพัฒนาที่ 5 สุขภาพดี**

วัตถุประสงค์หลัก (Objective) ประชาชนได้รับการส่งเสริมสุขภาพและป้องกันโรคสำคัญในเขตเมือง

ตัววัดผลหลักตามภารกิจหลักของหน่วยงาน (KR/KPI) ส่งเสริมการใช้งบประมาณกองทุนหลักประกันสุขภาพ

สปสช. (มูลค่าเงินที่เบิกจ่าย)

**ความเชื่อมโยงกับแผนปฏิบัติราชการกรุงเทพมหานคร ประจำปี พ.ศ. 2567**

ยุทธศาสตร์ที่ 1 การสร้างเมืองปลอดภัยและยั่งยืนต่อวิกฤตการณ์

ยุทธศาสตร์ย่อยที่ 1.5 เมืองสุขภาพดี

กลยุทธ์ที่ 1.5.1 ส่งเสริมให้ประชาชนทุกช่วงวัยมี health literacy

ลำดับที่	โครงการ/กิจกรรมสำคัญ (จัดลำดับตามความสำคัญ/จำเป็นเร่งด่วนในการดำเนินการ)	งบประมาณ	ส่วนราชการ	รหัสนโยบาย (3 หลัก) (ถ้ามี)
1	กิจกรรมส่งเสริมการใช้งบประมาณกองทุนหลักประกันสุขภาพ สปสช.	-	ฝ่ายพัฒนา ชุมชนฯ	P174

## ประเด็นการพัฒนาที่ 6 เดินทางดี

### วัตถุประสงค์หลัก (Objective)

1. ลดความเสี่ยงจากสาธารณสุขภัยเขตเมืองด้วยระบบการบริหารจัดการที่มีประสิทธิภาพบนฐานความเข้มแข็งของประชาชนและความร่วมมือทุกภาคส่วน
2. การจัดการภูมิทัศน์ที่ดีส่งเสริมให้กรุงเทพมหานครถูกจัดอันดับเมืองน่าอยู่ในอันดับที่สูงขึ้น (จากปีฐาน พ.ศ. 2566)
3. ประชาชนมีทางเลือกในการเดินทางที่หลากหลาย ครอบคลุม และมีคุณภาพ การเปลี่ยนรูปแบบการเดินทางต้องไร้รอยต่อและราคาประหยัด

### ตัววัดผลหลักตามภารกิจหลักของหน่วยงาน (KR/KPI)

1. ขุดลอกท่อ (กม.)
2. ขุดลอก/เปิดทางน้ำไหล คลอง (กม.)
3. ยกเลิก/ยุบรวม พื้นที่หาบเร่แผงลอยนอกจุดผ่อนผัน (แห่ง)
4. ปรับปรุงทางเท้า (กม.)
5. ปรับปรุงทางจักรยาน (กม.)
6. แก้ปัญหาจราจรฝืด (แห่ง)

### ความเชื่อมโยงกับแผนปฏิบัติการกรุงเทพมหานคร ประจำปี พ.ศ. 2567

ยุทธศาสตร์ที่ 1 การสร้างเมืองปลอดภัยและยั่งยืนต่อวิกฤตการณ์

ยุทธศาสตร์ย่อยที่ 1.3 ปลอดภัยพิบัติ

ยุทธศาสตร์ที่ 4 การเชื่อมโยงเมืองที่มีความคล่องตัวและระบบบริการสาธารณะแบบบูรณาการ

ยุทธศาสตร์ย่อยที่ 4.3 กรุงเทพมหานครเป็นเมืองที่มีรูปแบบการจัดการภูมิทัศน์เมืองอย่างยั่งยืน

ยุทธศาสตร์ย่อยที่ 4.4 กรุงเทพมหานครมีระบบขนส่งมวลชนทั่วถึง สะดวก ประหยัด การจราจรคล่องตัวและมีทางเลือก

ลำดับที่	โครงการ/กิจกรรมสำคัญ (จัดลำดับตามความสำคัญ/จำเป็นเร่งด่วนในการดำเนินการ)	งบประมาณ	ส่วนราชการ	รหัสนโยบาย (3 หลัก) (ถ้ามี)
1	การจ้างเหมาล้างทำความสะอาดท่อระบายน้ำ	2,240,000	ฝ่ายโยธา	P166
2	การขุดลอก/เปิดทางน้ำไหล คลอง (กม.)	-	ฝ่ายโยธา	P172
3	การยกเลิก/ยุบรวม พื้นที่หาบเร่แผงลอยนอกจุดผ่อนผัน	-	ฝ่ายเทศกิจ	P100
4	ปรับปรุงซอยนวมินทร์ 81 แยก 3	-	ฝ่ายโยธา	P026
5	ปรับปรุงทางจักรยาน	-	ฝ่ายโยธา	-
6	แก้ไขปัญหาจุดจราจรฝืด (แห่ง)	-	ฝ่ายเทศกิจ	P024

### ประเด็นการพัฒนาที่ 7 เรียนดี

วัตถุประสงค์หลัก (Objective) คนกรุงเทพฯ เข้าถึงการศึกษาศึกษา และการเรียนรู้ที่เหมาะสม และเท่าทันโลกตามความสนใจ  
ตัววัดผลหลักตามภารกิจหลักของหน่วยงาน (KR/KPI) ปรับปรุงกายภาพโรงเรียน (แห่ง)

ความเชื่อมโยงกับแผนปฏิบัติการกรุงเทพมหานคร ประจำปี พ.ศ. 2567

ยุทธศาสตร์ที่ 3 การลดความเหลื่อมล้ำด้วยการบริหารเมืองรูปแบบอารยะสำหรับทุกคน

ยุทธศาสตร์ย่อยที่ 3.4 การศึกษาและการเรียนรู้ตลอดชีวิต

ลำดับที่	โครงการ/กิจกรรมสำคัญ (จัดลำดับตามความสำคัญ/จำเป็นเร่งด่วนในการดำเนินการ)	งบประมาณ	ส่วนราชการ	รหัสนโยบาย (3 หลัก) (ถ้ามี)
1	ปรับปรุงโรงเรียนวัดบางเตย	3,940,000	ฝ่ายการศึกษา	P215
2	ปรับปรุงโรงเรียนแย้มจากตวิชชานุสรณ์	2,810,000	ฝ่ายการศึกษา	P215
3	ปรับปรุงโรงเรียนวัดนวลจันทร์	223,000	ฝ่ายการศึกษา	P215
4	ปรับปรุงโรงเรียนคลองกุ่ม (เสรีไทย อนุสรณ์)	3,120,000	ฝ่ายการศึกษา	P215
5	ปรับปรุงโรงเรียนวัดพิชัย	939,000	ฝ่ายการศึกษา	P215

### ประเด็นการพัฒนาที่ 8 โปร่งใสดี

วัตถุประสงค์หลัก (Objective) กรุงเทพมหานครเป็นมหานครที่บริหารจัดการแบบร่วมมือกัน  
(COLLABORATIVE GOVERNANCE) เพื่อสร้างความร่วมมือในการทำงานของทุกภาคส่วน และเปิดโอกาสให้  
“ทุกคน” เข้ามามีส่วนร่วมกับการพัฒนาเมือง

ตัววัดผลหลักตามภารกิจหลักของหน่วยงาน (KR/KPI) ร้อยละความสำเร็จของการแก้ไขปัญหาข้อร้องเรียน  
ของประชาชน กรณีร้องเรียนผ่านแพลตฟอร์ม Traffy Fondue ของกรุงเทพมหานคร

ความเชื่อมโยงกับแผนปฏิบัติการกรุงเทพมหานคร ประจำปี พ.ศ. 2567

ยุทธศาสตร์ที่ 5 ส่งเสริมการสร้างเมืองประชาธิปไตยแบบมีส่วนร่วม

ยุทธศาสตร์ย่อยที่ 5.1 มหานครกรุงเทพแบบบูรณาการ

ลำดับที่	โครงการ/กิจกรรมสำคัญ (จัดลำดับตามความสำคัญ/จำเป็นเร่งด่วนในการดำเนินการ)	งบประมาณ	ส่วนราชการ	รหัสนโยบาย (3 หลัก) (ถ้ามี)
1	กิจกรรมการแก้ไขปัญหาข้อร้องเรียนของประชาชน กรณี ร้องเรียนผ่านแพลตฟอร์ม Traffy Fondue ของ กรุงเทพมหานคร	-	ทุกฝ่าย	P057

**โครงการ/กิจกรรมสำคัญตามยุทธศาสตร์หน่วยงาน**  
(เรียงลำดับตามความสำคัญ/จำเป็นเร่งด่วนในการดำเนินการ)

ลำดับที่	ชื่อโครงการ/กิจกรรมสำคัญตามภารกิจของหน่วยงาน	งบประมาณ	ส่วนราชการที่รับผิดชอบ	รหัสนโยบาย (3 หลัก) (ถ้ามี)
1	กิจกรรมการรายงานผลการเบิกจ่ายงบประมาณภาพรวม	-	ฝ่ายการคลัง	-
2	พัฒนามาตรฐานการบริการประชาชน	-	ฝ่ายปกครอง	-
3	โครงการพัฒนานวัตกรรมเพื่อเพิ่มประสิทธิภาพการปฏิบัติงานของสำนักงานเขตบึงกุ่ม	-	ฝ่ายปกครอง	-
4	กิจกรรมสนับสนุนการยกระดับการเปลี่ยนผ่านดิจิทัลภาครัฐ	-	ฝ่ายปกครอง	-
5	การติดตั้ง/ซ่อม ไฟฟ้าส่องสว่าง	-	ฝ่ายโยธา	P001
6	การติดตั้ง/ซ่อม ไฟฟ้าส่องสว่างริมคลอง	-	ฝ่ายโยธา	P001
7	การแก้ไขจุดเสี่ยงอาชญากรรมในพื้นที่เขตบึงกุ่ม ปี 2567	-	ฝ่ายเทศกิจ	P078
8	การแก้ไขจุดเสี่ยงอุบัติเหตุในพื้นที่เขตบึงกุ่ม ปี 2567	-	ฝ่ายเทศกิจ	P089
9	กิจกรรมปรับปรุง/พัฒนาลานกีฬา	-	ฝ่ายพัฒนาชุมชนฯ	P114
10	กิจกรรมพัฒนาฐานข้อมูลออนไลน์ชุมชน เช่น ข้อมูลกลุ่มเปราะบาง ข้อมูลอุปกรณ์ป้องกันและบรรเทาสาธารณภัย	-	ฝ่ายพัฒนาชุมชนฯ	P211
11	กิจกรรมปรับปรุง/พัฒนาบ้านหนังสือ	-	ฝ่ายพัฒนาชุมชนฯ	P115
12	กิจกรรมส่งเสริมการใช้งบประมาณ 200,000 บาทต่อชุมชน	-	ฝ่ายพัฒนาชุมชนฯ	P174
13	กิจกรรมเพิ่มประสิทธิภาพการจัดเก็บขยะ	-	ฝ่ายรักษาฯ	P146
14	โครงการไม่เทรวม	-	ฝ่ายรักษาฯ	P147
15	กิจกรรมเพิ่มสวน 15 นาที	-	ฝ่ายรักษาฯ	P108
16	กิจกรรมปลูกต้นไม้	-	ฝ่ายรักษาฯ	P049
17	กิจกรรมพัฒนาถนนสวย	-	ฝ่ายโยธา ฝ่ายรักษาฯ ฝ่ายเทศกิจ	P166
18	กิจกรรมส่งเสริมการใช้งบประมาณกองทุนหลักประกันสุขภาพ สปสช.	-	ฝ่ายพัฒนาชุมชนฯ	P174
19	การจ้างเหมาล้างทำความสะอาดท่อระบายน้ำ	2,240,000	ฝ่ายโยธา	P166
20	การขุดลอก/เปิดทางน้ำไหล คลอง (กม.)	-	ฝ่ายโยธา	P172
21	การยกเลิก/ยุบรวม พื้นที่หาแร่แฝงลอยนอกรุดพ่อนผัน	-	ฝ่ายเทศกิจ	P100
22	ปรับปรุงซอยนวมินทร์ 81 แยก 3	34,563,000	ฝ่ายโยธา	P026

ลำดับที่	ชื่อโครงการ/กิจกรรมสำคัญ ตามภารกิจของหน่วยงาน	งบประมาณ	ส่วนราชการ ที่รับผิดชอบ	รหัสนโยบาย (3 หลัก) (ถ้ามี)
23	สำรวจและปรับปรุงทางจักรยาน สำนักงานเขตบึงกุ่ม	-	ฝ่ายโยธา	-
24	แก้ไขปัญหาจุดจราจรฝืด (แห่ง)	-	ฝ่ายเทศกิจ	P024
25	ปรับปรุงโรงเรียนวัดบางเตย	3,940,000	ฝ่ายการศึกษา	P215
26	ปรับปรุงโรงเรียนแย้มจากตวิชชานุสรณ์	2,810,000	ฝ่ายการศึกษา	P215
27	ปรับปรุงโรงเรียนวัดนวลจันทร์	223,000	ฝ่ายการศึกษา	P215
28	ปรับปรุงโรงเรียนคลองกุ่ม (เสรีไทย อนุสรณ์)	3,120,000	ฝ่ายการศึกษา	P215
29	ปรับปรุงโรงเรียนวัดพิชัย	939,000	ฝ่ายการศึกษา	P215
30	กิจกรรมการแก้ไขปัญหาข้อร้องเรียนของ ประชาชน กรณีร้องเรียนผ่านแพลตฟอร์ม Traffy Fondue ของกรุงเทพมหานคร	-	ทุกฝ่าย	P057
<b>รวมงบประมาณทั้งสิ้น</b>		<b>47,835,000</b>		

รวมโครงการ/กิจกรรมสำคัญตามภารกิจของหน่วยงาน

จำนวน.....30.....โครงการ จำนวนเงินทั้งสิ้น.....47,835,000.....บาท

โครงการ/กิจกรรมภายใต้แผนงานบูรณาการ.....-.....

จำนวน.....-.....โครงการ จำนวนเงินทั้งสิ้น.....-.....บาท

### ส่วนที่ 3

## โครงการ/กิจกรรมที่มีลักษณะเป็นรายจ่ายประจำพื้นฐาน

### บัญชีโครงการ/กิจกรรมประจำพื้นฐาน

#### แบบที่ 2 ระดับสำนักงานเขต

ลำดับที่	งาน	โครงการ	งบประมาณ	รหัสนโยบาย (3 หลัก) (ถ้ามี)
1	งานปกครอง	ค่าใช้จ่ายในการฝึกอบรมอาสาสมัคร ป้องกันภัยฝ่ายพลเรือน (หลักสูตรหลัก)	64,100	
2	งานบริหารทั่วไปฝ่าย รักษาความสะอาด	ค่าใช้จ่ายในการศึกษาดูงานเพิ่ม ศักยภาพบุคลากรด้านสิ่งแวดล้อม	1,138,600	
	งานเก็บขยะมูลฝอยและ ขนถ่ายสิ่งปฏิกูล	โครงการส่งเสริมการคัดแยกและจัดการ มูลฝอยจากต้นทาง	50,000	
3	งานบำรุงรักษาซ่อมแซม	ค่าซ่อมแซมถนน ตรอก ซอย สะพาน และสิ่งสาธารณประโยชน์	5,000,000	
		ค่าซ่อมแซมไฟฟ้าสาธารณะ	1,900,000	
		ปรับปรุงซอยแยกซอยประเสริฐมุนิกิจ 33 (ซอยยอดมณี)	8,395,500	
		ปรับปรุงซอยรามอินทรา 38 แยก 5	2,779,000	
		ปรับปรุงซอยนวมินทร์ 111 และซอย แยก 4 แยก 12 และแยก 15	20,898,000	
		ปรับปรุงผิวจราจรซอยนวมินทร์ 163 แยก 15 (หมู่บ้านธนะธานี)	4,997,000	
		ปรับปรุงผิวจราจรซอยนวมินทร์ 90 แยก 1 แยก 2 แยก 2-3 และแยก 4	1,468,000	
		ปรับปรุงผิวจราจรซอยนวมินทร์ 42 แยก 20 - 9 (ซอยประสงค์ี)	1,970,000	
		ปรับปรุงผิวจราจรซอยประเสริฐมุนิกิจ 39	1,530,000	
4	งานบริหารทั่วไปฝ่าย พัฒนาชุมชน	โครงการรู้ใช้ รู้เก็บคนกรุงเทพฯ ชีวิตมั่นคง	20,000	
	งานพัฒนาชุมชนและ บริการสังคม	ค่าใช้จ่ายในการสนับสนุนการ ดำเนินงานของคณะกรรมการชุมชน	2,970,000	
		ค่าใช้จ่ายในการดำเนินงานศูนย์บริการ และถ่ายทอดเทคโนโลยีการเกษตร	115,100	
		ค่าใช้จ่ายในการจัดงานวันสำคัญ อนุรักษ์สืบสานวัฒนธรรมประเพณี	500,000	
		ค่าใช้จ่ายในการฝึกอบรมวิชาชีพเสริม รายได้	100,000	



ลำดับที่	งาน	โครงการ	งบประมาณ	รหัสนโยบาย (3 หลัก) (ถ้ามี)
		ค่าใช้จ่ายในการส่งเสริมกิจการสภาเด็ก และเยาวชนเขต	202,000	
		ค่าใช้จ่ายในการส่งเสริมกิจกรรมสโมสร กีฬาและลานกีฬา	1,796,200	
5	งานงบประมาณโรงเรียน	ค่าใช้จ่ายในการพัฒนาคุณภาพการ ดำเนินงานศูนย์วิชาการเขต	28,600	
		ค่าใช้จ่ายในการจัดการเรียนการสอน	5,478,600	
		ค่าใช้จ่ายในการจัดกิจกรรมพัฒนา คุณภาพผู้เรียน	1,383,100	
		ค่าใช้จ่ายในการจัดประชุมสัมมนา คณะกรรมการสถานศึกษาขั้นพื้นฐาน	52,800	
		ค่าใช้จ่ายในการสัมมนาประธาน กรรมการเครือข่ายผู้ปกครองเพื่อ พัฒนาโรงเรียนสังกัดกรุงเทพมหานคร	19,500	
		ค่าใช้จ่ายในการส่งเสริมสนับสนุนให้ นักเรียนสร้างสรรค์ผลงานเพื่อการ เรียนรู้	108,800	
		โครงการเปิดโลกกว้างสร้างเส้นทางสู่อาชีพ	276,000	
		โครงการเกษตรปลอดสารพิษ	15,000	
		โครงการเรียนฟรี เรียนดีอย่างมี คุณภาพโรงเรียนสังกัดกรุงเทพมหานคร	4,021,800	
		ค่าใช้จ่ายในการพัฒนาคุณภาพ เครือข่ายโรงเรียนสังกัด กรุงเทพมหานคร	180,000	
		ค่าใช้จ่ายในการฝึกอบรมนายหมู่ลูกเสือ สามัญ สามัญรุ่นใหญ่ และหัวหน้า หน่วยยุวกาชาด	169,500	
	<b>รวม</b>		<b>67,627,200</b>	

## ส่วนที่ 4

การนำแผนฯ ไปสู่การปฏิบัติและการติดตามประเมินผล

ตาราง ก. ตัวชี้วัดยุทธศาสตร์การพัฒนารุงเทพมหานคร (ตามแผนปฏิบัติการกรุงเทพมหานคร ประจำปี พ.ศ. 2567)

วัตถุประสงค์หลัก (Objective)

ตัววัดผลหลัก (Key Result : KR)

กลยุทธ์	ตัวชี้วัด KPI	ค่าเป้าหมาย	นิยาม/คำอธิบายตัวชี้วัด	โครงการ/กิจกรรม
กลยุทธ์ 1.5.2 ส่งเสริมให้คนกรุงเทพมหานครมีสุขภาวะทางกายและจิตมีพฤติกรรมสุขภาพที่ดี ลดภาวะเจ็บป่วยไม่ติดต่อเรื้อรัง	KPI 1.5.2.4 : ตัวอย่างอาหารที่ได้รับการสุ่มตรวจไม่พบการปนเปื้อนเชื้อโรคและสารพิษ และในกรณีที่พบการปนเปื้อนได้รับการแก้ไข	ร้อยละ 100	<p><b>นิยาม</b> อาหารปลอดภัย คือ อาหารที่มีการจัดเตรียมปรุงผสมอย่างสะอาดและปลอดภัย กินอย่างถูกต้องตามวิธีการและวัตถุประสงค์ของอาหารนั้นๆ ไม่มีสารปนเปื้อนไม่ก่อให้เกิดอันตรายต่อผู้บริโภค การปนเปื้อนของอาหาร หมายถึง การที่มีสิ่งแปลกปลอมหรือสิ่งที่เป็นอันตรายปะปนลงในอาหารหรือเครื่องดื่มซึ่งทำให้เกิดการเสี่ยงต่อการเจ็บป่วย การบาดเจ็บหรือไม่สบายของผู้บริโภค ผู้สัมผัสอาหารมีหน้าที่ที่จะต้องป้องกันจากการปนเปื้อนของอาหารเพื่อความปลอดภัยของผู้บริโภค</p> <p><b>ค่าเป้าหมาย</b> ตัวอย่างอาหารที่ได้รับการสุ่มตรวจไม่พบการปนเปื้อนเชื้อโรคและสารพิษ และในกรณีที่พบการปนเปื้อนได้รับการแก้ไข (ร้อยละ 100)</p> <p><b>วิธีคำนวณ</b> ตัวอย่างอาหารที่ได้รับการสุ่มตรวจไม่พบการปนเปื้อนเชื้อโรคและสารพิษ และในกรณีที่พบ</p>	1. โครงการกรุงเทพฯ เมืองอาหารปลอดภัย (งบประมาณ 114,600 บาท)  (ฝ่ายสิ่งแวดล้อมฯ)

กลยุทธ์	ตัวชี้วัด KPI	ค่าเป้าหมาย	นิยาม/คำอธิบายตัวชี้วัด	โครงการ/กิจกรรม
			การปนเปื้อนได้รับการแก้ไข ทารด้วยตัวอย่างอาหารที่ได้รับการสุ่มตรวจ คุณด้วย 100	
กลยุทธ์ 1.5.4 ควบคุมและป้องกันโรคติดต่อที่สำคัญในเขตเมือง	KPI 1.5.4.1 : อัตราป่วยโรคไข้เลือดออกไม่เกินข้อมูลย้อนหลัง 5 ปี	ไม่เกิน 80 เปอร์เซนต์ไทม์ของข้อมูล 5 ปี ย้อนหลัง	<p><b>นิยาม</b>  โรคไข้เลือดออก หมายถึง โรคที่เกิดจากเชื้อไวรัสเดงกี (Dengue virus: DENV) เป็นไวรัสชนิดอาร์เอ็นเอสายเดี่ยวบวก (single – stranded RNA) อยู่ใน genus Flavivirus และ family Flaviviridae โดยโครงสร้างของไวรัสมีไขมันเป็นเปลือกหุ้ม (lipid envelope) และโครงสร้างภายในประกอบด้วย โปรตีนโครงสร้าง (Structural proteins) และ โปรตีนไม่ใช่โครงสร้าง (Non - structural proteins) ได้แก่ NS1, NS2A, NS2B, NS3, NS4A, NS4B และ NS5 โดยเซลล์ที่ติดเชื้อไวรัสจะมีการปล่อยโปรตีน NS1 ออกมาในระยะมีไข้เฉียบพลัน</p> <p><b>ค่าเป้าหมาย</b>  อัตราป่วยไข้เลือดออกไม่เกินข้อมูลย้อนหลัง 5 ปี (ไม่เกิน 80 เปอร์เซนต์ไทม์ของข้อมูล 5 ปี ย้อนหลัง) (ร้อยละ 70)</p> <p><b>วิธีคำนวณ</b>  อัตราป่วยไข้เลือดออก ทารด้วยอัตราป่วยไข้เลือดออกย้อนหลัง 5 ปี คุณด้วย 100</p>	2. ค่าใช้จ่ายในการบูรณาการความร่วมมือในการพัฒนาประสิทธิภาพการแก้ไขปัญหาโรคไข้เลือดออกในพื้นที่กรุงเทพมหานคร (งบประมาณ 179,100 บาท)  (ฝ่ายสิ่งแวดล้อมฯ)

กลยุทธ์	ตัวชี้วัด KPI	ค่าเป้าหมาย	นิยาม/คำอธิบายตัวชี้วัด	โครงการ/กิจกรรม
<p>กลยุทธ์ 3.1.1 ร่วมมือและจัดสรรให้ประชาชนกลุ่มเปราะบางเข้าถึงและได้รับสวัสดิการตามความจำเป็นและความเหมาะสม</p>	<p>KPI 3.1.1.4 : กลุ่มเปราะบางที่ได้รับสวัสดิการจากหน่วยงานของกรุงเทพมหานคร (เช่น การจ้างงานคนพิการ คนไร้บ้านและผู้สูงอายุ การจัดสวัสดิการให้คนไร้บ้าน การช่วยเหลือเด็กเร่ร่อน ฯลฯ)</p>	<p>ร้อยละ 100</p>	<p><b>นิยาม</b>          สวัสดิการสังคม หมายถึง ความพยายามส่งเสริมให้ประชาชนมีมาตรฐานความเป็นอยู่ขั้นพื้นฐานที่มั่นคง โดยครอบคลุมการบริการกับบุคคลและชุมชนในลักษณะการพัฒนาสังคมและการเสริมสร้างให้บุคคลสามารถเผชิญกับสภาพปัญหาทางร่างกาย จิตใจ เศรษฐกิจ และสังคมตลอดจนการพยายามขจัดสภาวะที่พึ่งตนเองไม่ได้ของประชาชนให้หมดไป</p> <p><b>คำเป้าหมาย</b></p> <ol style="list-style-type: none"> <li>1. กลุ่มเด็กด้อยโอกาส เด็ก ที่อยู่สภาพยากลำบาก เด็กเร่ร่อน และเด็กยากจนในพื้นที่เขตบึงกุ่ม ได้รับความช่วยเหลือ (ร้อยละ 80)</li> <li>2. กลุ่มสตรี ครอบครัว และผู้ด้อยโอกาส (อายุ 18 - 59 ปี) ที่ประสบปัญหาความเดือดร้อนยากลำบากในพื้นที่เขตหลักสี่ ได้รับความช่วยเหลือ (ร้อยละ 80)</li> <li>3. กลุ่มผู้สูงอายุ (อายุ 60 ปีขึ้นไป) และคนพิการทุกช่วงอายุ ที่ประสบปัญหาความเดือดร้อนยากลำบากในพื้นที่เขตหลักสี่ ได้รับความช่วยเหลือ (ร้อยละ 80)</li> </ol> <p><b>วิธีคำนวณ</b>          แบบประเมินความพึงพอใจ</p>	<p>3. ค่าใช้จ่ายในการจัดสวัสดิการ การสงเคราะห์ช่วยเหลือเด็ก สตรี ครอบครัว ผู้ด้อยโอกาส ผู้สูงอายุและคนพิการ          (งบประมาณ 286,000 บาท)          (ฝ่ายพัฒนาชุมชนฯ)</p>

กลยุทธ์	ตัวชี้วัด KPI	ค่าเป้าหมาย	นิยาม/คำอธิบายตัวชี้วัด	โครงการ/กิจกรรม
<p>กลยุทธ์ 3.1.2 ร่วมมือและจัดสรรให้ประชาชนกลุ่มเปราะบางเข้าถึงและได้รับสวัสดิการตามความจำเป็นและความเหมาะสม</p>	<p>KPI 3.1.2.1 : กลุ่มเปราะบางที่ได้รับการจ้างงานจากหน่วยงานในสังกัดกรุงเทพมหานคร (เช่น คนพิการ ผู้สูงอายุ คนไร้บ้าน แม่ที่ท้องไม่พร้อม ฯลฯ)</p>	<p>ร้อยละ 100</p>	<p><b>นิยาม</b>            คนพิการ หมายถึง บุคคลซึ่งมีข้อจำกัดในการปฏิบัติกิจกรรมในชีวิตประจำวันหรือเข้าไปมีส่วนร่วมทางสังคม เนื่องจากมีความบกพร่องทางการเห็น การได้ยิน การเคลื่อนไหว การสื่อสาร จิตใจ อารมณ์พฤติกรรม สติปัญญา การเรียนรู้หรือความบกพร่องอื่นใด ประกอบกับ อุปสรรคในด้านต่าง ๆ และมีความจำเป็นเป็นพิเศษที่จะต้องได้รับความช่วยเหลือด้านหนึ่งด้านใด เพื่อให้สามารถปฏิบัติกิจกรรมในชีวิตประจำวันหรือเข้าไปมีส่วนร่วมทางสังคมได้อย่างบุคคลทั่วไป ทั้งนี้ ตามประเภทและหลักเกณฑ์ที่รัฐมนตรีว่าการกระทรวงการพัฒนาสังคมและความมั่นคงของมนุษย์ประกาศกำหนด</p> <p><b>คำเป้าหมาย</b>            จ้างงานผู้พิการเพื่อปฏิบัติงานในสำนักงานเขตบึงกุ่ม (6 คน)</p> <p><b>วิธีคำนวณ</b>            จำนวนผู้พิการที่ได้รับการจ้างงานเพื่อปฏิบัติงานในสำนักงานเขตบึงกุ่ม</p>	<p>4. ค่าใช้จ่ายในการจ้างงานคนพิการเพื่อปฏิบัติงาน (งบประมาณ 1,134,000 บาท)  (ฝ่ายพัฒนาชุมชนฯ)</p>
<p>กลยุทธ์ 3.4.4 เด็กในกรุงเทพมหานครได้ผลลัพธ์จากการเรียนรู้ และมีพัฒนาการ</p>	<p>KPI 3.4.4.5 : มีเกณฑ์วัดผล การเรียนรู้และพัฒนาการของเด็กในพื้นที่กรุงเทพมหานครในภาพรวม</p>	<p>ไม่น้อยกว่า 1 เกณฑ์</p>	<p><b>นิยาม</b>            กิจกรรมส่งเสริมการอ่าน คือ การกระทำต่างๆ เพื่อให้กลุ่มเป้าหมายเกิดความสนใจในการอ่าน เห็นความสำคัญจำเป็นของการอ่าน เกิดความเพลิดเพลินในการอ่าน พยายาม</p>	<p>5. โครงการครอบครัวรักการอ่าน (งบประมาณ 80,000 บาท)  (ฝ่ายพัฒนาชุมชนฯ)</p>

กลยุทธ์	ตัวชี้วัด KPI	ค่าเป้าหมาย	นิยาม/คำอธิบายตัวชี้วัด	โครงการ/กิจกรรม
การเรียนรู้ที่สูงขึ้น (Competency base)			พัฒนาการอ่านของตนเองให้ถึงระดับการอ่าน เป็นและอ่านจนเป็นนิสัย <u>ค่าเป้าหมาย</u> จัดกิจกรรมส่งเสริมการอ่านและการเรียนรู้ (4 ครั้ง) <u>วิธีคำนวณ</u> รายงานผลการจัดกิจกรรม	

ตาราง ข. ตัวชี้วัดและภารกิจตามยุทธศาสตร์ (ประเด็นการพัฒนา) หน่วยงาน

ประเด็นการพัฒนาที่ 1 บริหารจัดการดี

วัตถุประสงค์หลัก (Objective) กรุงเทพมหานครสามารถรักษาวินัยทางการเงินการคลังทั้งในระยะสั้นและระยะยาว พร้อมทั้งมีการบริหารงบประมาณเชิงรุกที่สามารถขับเคลื่อนการพัฒนาเมืองได้อย่างมีประสิทธิภาพและประสิทธิผล

ตัววัดผล/ตัวชี้วัดหลักตามภารกิจหลัก ของหน่วยงาน (KR/KPI)	ค่าเป้าหมาย	นิยาม/คำอธิบายตัวชี้วัด	โครงการ/กิจกรรม
ความสำเร็จของการเบิกจ่ายงบประมาณ ในภาพรวม	ร้อยละ 100	<p><b>นิยาม</b> เป็นไปตามที่สำนักงบประมาณกำหนดไว้ในคู่มือประเมินผลการปฏิบัติราชการตามคำรับรองการปฏิบัติราชการประจำปีงบประมาณ พ.ศ. 2567 หน่วยงานสังกัดกรุงเทพมหานคร (สำนักงานเขต)</p> <p><b>ค่าเป้าหมาย</b> ร้อยละ 100</p> <p><b>วิธีคำนวณ</b> จำนวนงบประมาณกันเงินไว้เบิกเหลือปี (แบบไม่มีหนี้ผูกพัน) และงบประมาณรายจ่ายประจำปี ที่เบิกจ่ายจริงสะสม ณ สิ้นเดือนกันยายน 2567 หารด้วย งบประมาณกันเงินไว้เบิกเหลือปี (แบบไม่มีหนี้ผูกพัน) และงบประมาณรายจ่ายประจำปีหลังปรับโอน ณ สิ้นเดือนกันยายน 2567 คูณด้วย 100</p> <p>* นำร้อยละความสำเร็จของการเบิกจ่ายงบประมาณในภาพรวมที่ได้ มาเทียบกับเกณฑ์การให้คะแนน</p>	กิจกรรมการรายงานผลการเบิกจ่ายงบประมาณ ในภาพรวม งบประมาณ.....-.....บาท (ฝ่ายการคลัง)



ประเด็นการพัฒนาที่ 1 บริหารจัดการดี

วัตถุประสงค์หลัก (Objective) กรุงเทพมหานครมีการยกระดับสู่ดิจิทัลภาครัฐ เพื่อบริหารงานยืดหยุ่น คล่องตัว และครอบคลุมทุกหน่วยงานบริการของกรุงเทพมหานคร

ตัววัดผล/ตัวชี้วัดหลักตามภารกิจหลัก ของหน่วยงาน (KR/KPI)	ค่าเป้าหมาย	นิยาม/คำอธิบายตัวชี้วัด	โครงการ/กิจกรรม
พัฒนามาตรฐานการบริการประชาชน (% จำนวนคำขอที่เขตสามารถให้บริการ ได้ภายในกรอบเวลาตามคู่มือประชาชน)	ร้อยละ 100	<p><b>นิยาม</b> เป็นไปตามที่สำนักยุทธศาสตร์และประเมินผลกำหนดไว้ในคู่มือประเมินผลการปฏิบัติราชการตามคำรับรองการปฏิบัติราชการประจำปีงบประมาณ พ.ศ. 2567 หน่วยงานสังกัดกรุงเทพมหานคร (สำนักงานเขต)</p> <p><b>ค่าเป้าหมาย</b> ร้อยละ 100</p> <p><b>วิธีคำนวณ</b> เป็นไปตามที่สำนักยุทธศาสตร์และประเมินผลกำหนดไว้ในคู่มือประเมินผลการปฏิบัติราชการตามคำรับรองการปฏิบัติราชการประจำปีงบประมาณ พ.ศ. 2567 หน่วยงานสังกัดกรุงเทพมหานคร (สำนักงานเขต)</p>	กิจกรรมพัฒนามาตรฐานการบริการประชาชน งบประมาณ.....-.....บาท (ทุกฝ่าย)

ประเด็นการพัฒนาที่ 1 บริหารจัดการดี

วัตถุประสงค์หลัก (Objective) กรุงเทพมหานครมีการยกระดับสู่ดิจิทัลภาครัฐ เพื่อบริหารงานยืดหยุ่น คล่องตัว และครอบคลุมทุกหน่วยงานบริการของกรุงเทพมหานคร

ตัววัดผล/ตัวชี้วัดหลักตามภารกิจหลัก ของหน่วยงาน (KR / KPI)	ค่าเป้าหมาย	นิยาม/คำอธิบายตัวชี้วัด	โครงการ/กิจกรรม
ความสำเร็จในการพัฒนานวัตกรรมเพื่อ เพิ่มประสิทธิภาพการปฏิบัติงานของ หน่วยงาน ประจำปีงบประมาณ พ.ศ. 2567	ระดับ 5 (ร้อยละ 100)	<p><b>นิยาม</b> เป็นไปตามที่สำนักงาน ก.ก. กำหนดไว้ในคู่มือประเมินผล การปฏิบัติราชการตามคำรับรองการปฏิบัติราชการ ประจำปีงบประมาณ พ.ศ. 2567 หน่วยงานสังกัดกรุงเทพมหานคร (สำนักงานเขต)</p> <p><b>ค่าเป้าหมาย</b> ระดับ 5 (ร้อยละ 100)</p> <p><b>วิธีคำนวณ</b> เป็นไปตามที่สำนักงาน ก.ก. กำหนดไว้ในคู่มือประเมินผล การปฏิบัติราชการตามคำรับรองการปฏิบัติราชการ ประจำปีงบประมาณ พ.ศ. 2567 หน่วยงานสังกัดกรุงเทพมหานคร (สำนักงานเขต)</p>	<p>1. โครงการพัฒนานวัตกรรมเพื่อเพิ่ม ประสิทธิภาพการปฏิบัติงานของสำนักงานเขต ปทุมธานี งบประมาณ.....-.....บาท (ฝ่ายปกครอง)</p>

ประเด็นการพัฒนาที่ 1 บริหารจัดการดี

วัตถุประสงค์หลัก (Objective) กรุงเทพมหานครมีการยกระดับสู่ดิจิทัลภาครัฐ เพื่อบริหารงานยืดหยุ่น คล่องตัว และครอบคลุมทุกหน่วยงานบริการของกรุงเทพมหานคร

ตัววัดผล/ตัวชี้วัดหลักตามภารกิจหลัก ของหน่วยงาน (KR/KPI)	ค่าเป้าหมาย	นิยาม/คำอธิบายตัวชี้วัด	โครงการ/กิจกรรม
ร้อยละความสำเร็จในการยกระดับการ เปลี่ยนผ่านดิจิทัลภาครัฐ เพื่อบริหาร ราชการ ที่ยืดหยุ่น โปร่งใสคล่องตัว	ร้อยละ 100	<p><b>นิยาม</b> เป็นไปตามที่สำนักยุทธศาสตร์และประเมินผลกำหนดไว้ใน คู่มือประเมินผลการปฏิบัติราชการตามคำรับรองการปฏิบัติ ราชการประจำปีงบประมาณ พ.ศ. 2567 หน่วยงานสังกัดกรุงเทพมหานคร (สำนักงานเขต)</p> <p><b>ค่าเป้าหมาย</b> ร้อยละ 100</p> <p><b>วิธีคำนวณ</b> เป็นไปตามที่สำนักยุทธศาสตร์และประเมินผลกำหนดไว้ใน คู่มือประเมินผลการปฏิบัติราชการตามคำรับรองการปฏิบัติ ราชการประจำปีงบประมาณ พ.ศ. 2567 หน่วยงานสังกัดกรุงเทพมหานคร (สำนักงานเขต)</p>	<p>กิจกรรมสนับสนุนการยกระดับการเปลี่ยนผ่าน ดิจิทัลภาครัฐ งบประมาณ.....-.....บาท (ฝ่ายปกครอง)</p>

ประเด็นการพัฒนาที่ 2 ปลอดภัยดี

วัตถุประสงค์หลัก (Objective) ประชาชนมีความปลอดภัยในชีวิตและทรัพย์สิน จากเหตุอาชญากรรมและยาเสพติด (เก็บข้อมูลกระทบเป้า: จำนวนคดีอาชญากรรมลดลง เทียบ 3 ปีเฉลี่ยก่อนหน้า)

ตัววัดผล/ตัวชี้วัดหลักตามภารกิจหลักของหน่วยงาน (KR/KPI)	ค่าเป้าหมาย	นิยาม/คำอธิบายตัวชี้วัด	โครงการ/กิจกรรม
ติดตั้ง/ซ่อม ไฟฟ้าส่องสว่าง (ดวง)	330 ดวง	<b>นิยาม</b> การติดตั้ง/ซ่อมแซมไฟฟ้าส่องสว่างตามแผนที่กำหนด หรือตามที่ได้รับแจ้งจากประชาชน <b>ค่าเป้าหมาย</b> 330 ดวง <b>วิธีคำนวณ</b> นับจำนวนดวงไฟที่สามารถดำเนินการติดตั้ง/ซ่อมแซมได้	การติดตั้ง/ซ่อม ไฟฟ้าส่องสว่าง งบประมาณ.....-.....บาท (ฝ่ายโยธา)
ติดตั้ง/ซ่อม ไฟฟ้าส่องสว่างริมคลอง (ดวง)	50 ดวง (ติดตั้ง 40 ดวง ซ่อมแซม 10 ดวง)	<b>นิยาม</b> จำนวนไฟฟ้าส่องสว่างริมคลองที่ได้รับการติดตั้งใหม่และซ่อมแซม เทียบกับแผนการติดตั้งและซ่อมแซมไฟฟ้าส่องสว่างริมคลอง ประจำปีงบประมาณ พ.ศ. 2567 <b>ค่าเป้าหมาย</b> 50 ดวง (ติดตั้ง 40 ดวง ซ่อมแซม 10 ดวง) <b>วิธีคำนวณ</b> นับจำนวนดวงไฟที่สามารถติดตั้ง และซ่อมแซมได้	การติดตั้ง/ซ่อม ไฟฟ้าส่องสว่างริมคลอง งบประมาณ.....-.....บาท (ฝ่ายโยธา)
แก้ไขจุดเสี่ยงอาชญากรรม (จุด)	8 จุด	<b>นิยาม</b> พื้นที่เสี่ยงต่อการเกิดอาชญากรรม หมายถึง พื้นที่ที่มีความอ่อนแอต่อการเกิดเหตุอาชญากรรมกับประชาชน โดยพื้นที่เสี่ยงภัยที่เป็นเป้าหมายในการดำเนินการในปีงบประมาณ	การแก้ไขจุดเสี่ยงอาชญากรรมในพื้นที่เขตบึงกุ่ม ปี 2567 งบประมาณ.....-.....บาท (ฝ่ายเทศกิจ)

ตัววัดผล/ตัวชี้วัดหลักตามภารกิจหลัก ของหน่วยงาน (KR/KPI)	ค่าเป้าหมาย	นิยาม/คำอธิบายตัวชี้วัด	โครงการ/กิจกรรม
		<p>พ.ศ. 2567 นั้น ได้นำรายละเอียดพื้นที่เสี่ยงภัยและวิธีการ แก้ไขหรือลดปัจจัยเสี่ยงภัยมาจากบัญชีพื้นที่เสี่ยงและพื้นที่ อันตรายของกรุงเทพมหานคร ปี พ.ศ. 2566 ซึ่งเกิดจากการ สำรวจและรวบรวมข้อมูลของคณะทำงานโครงการสำรวจ และจัดทำบัญชีพื้นที่เสี่ยงและพื้นที่อันตรายของ กรุงเทพมหานคร ปี พ.ศ. 2566</p> <p><b>เงื่อนไข (ปัจจัย) ความเสี่ยงต่อการเกิดอาชญากรรม</b> หมายถึง เหตุ/ช่องทาง/สิ่งต่าง ๆ ที่อาจทำให้เกิดเหตุ อาชญากรรม หรือก่อเหตุการณ์ความไม่ปลอดภัยต่อชีวิตและ ทรัพย์สินของประชาชนในพื้นที่ใดพื้นที่หนึ่ง ได้ตามสภาพ พื้นที่นั้น</p> <p><b>การลดเงื่อนไขความเสี่ยงต่อการเกิดอาชญากรรม</b> หมายถึง การปรับปรุง แก้ไข หรือการเพิ่มเติมสภาพแวดล้อมพื้นที่ เช่น การติดตั้งหรือซ่อมแซมไฟฟ้าส่องสว่าง การดูแลตัดต้นไม้ การติดตั้งหรือซ่อมแซมกล้องวงจรปิด (CCTV) การติดป้าย ประชาสัมพันธ์ป้องกันอาชญากรรม การทำความสะอาด เป็นต้น รวมทั้งการเฝ้าระวังและตรวจตราพื้นที่ โดยการจัดเจ้าหน้าที่ ออกตรวจตราเพื่อเป็นการป้องปรามการก่อเหตุอาชญากรรม หรือเหตุการณ์ความไม่ปลอดภัยในบริเวณพื้นที่เสี่ยงภัย ตามแต่ละสภาพพื้นที่นั้น ๆ</p> <p><b>ประชาชน</b> หมายถึง ผู้ที่อาศัยหรือสัญจรในบริเวณพื้นที่เสี่ยง</p> <p><b>ค่าเป้าหมาย</b> 8 จุด / ระดับ 5</p>	

ตัววัดผล/ตัวชี้วัดหลักตามภารกิจหลัก ของหน่วยงาน (KR/KPI)	ค่าเป้าหมาย	นิยาม/คำอธิบายตัวชี้วัด	โครงการ/กิจกรรม
		<p>วิธีคำนวณ จำนวนจุดเสี่ยงอาชญากรรมที่ได้รับการแก้ไข ใน ปีงบประมาณ พ.ศ. 2567</p>	

ประเด็นการพัฒนาที่ 2 ปลอดภัยดี

วัตถุประสงค์หลัก (Objective) ประชาชนมีความปลอดภัยจากอุบัติเหตุ

ตัววัดผล/ตัวชี้วัดหลักตามภารกิจหลัก ของหน่วยงาน (KR/KPI)	ค่าเป้าหมาย	นิยาม/คำอธิบายตัวชี้วัด	โครงการ/กิจกรรม
แก้ไขจุดเสี่ยงอุบัติเหตุ (จุด)	3 จุด	<p><b>นิยาม</b> จุดเสี่ยงอุบัติเหตุ หมายถึง จุดเกิดอุบัติเหตุที่มีผู้บาดเจ็บหรือเสียชีวิต โดยมีความถี่การเกิดไม่น้อยกว่า 3 ครั้งในรอบ 1 ปี หรือจุดที่ไม่เคยเกิดอุบัติเหตุแต่ถูกประเมินว่ามีข้อบกพร่องทางกายภาพหรือปัจจัยเสี่ยงด้านอื่นๆ ที่อาจนำไปสู่การเกิดอุบัติเหตุจนมีผู้บาดเจ็บหรือเสียชีวิตได้ และนำมาพิจารณาคัดเลือกจุดเสี่ยงเพื่อใช้ประเมินผลการปฏิบัติราชการของหน่วยงานในการแก้ไขจุดเสี่ยงอุบัติเหตุ</p> <p><b>ค่าเป้าหมาย</b> 3 จุด</p> <p><b>วิธีคำนวณ</b> จำนวนจุดเสี่ยงอุบัติเหตุที่ได้รับการแก้ไข ในปีงบประมาณ พ.ศ. 2567</p>	<p>การแก้ไขจุดเสี่ยงอุบัติเหตุในพื้นที่เขตบึงกุ่ม ปี 2567 งบประมาณ.....-.....บาท (ฝ่ายเทศกิจ)</p>

ประเด็นการพัฒนาที่ 3 สังคมดี

วัตถุประสงค์หลัก (Objective) ประชาชนได้รับการส่งเสริมสุขภาพและป้องกันโรคสำคัญในเขตเมือง

ตัววัดผล/ตัวชี้วัดหลักตามภารกิจหลัก ของหน่วยงาน (KR/KPI)	ค่าเป้าหมาย	นิยาม/คำอธิบายตัวชี้วัด	โครงการ/กิจกรรม
ปรับปรุง/พัฒนาลานกีฬา (แห่ง)	3 แห่ง	<p><b>นิยาม</b></p> <p><b>ลานกีฬากรุงเทพมหานคร</b> หมายถึง ลานกีฬาที่ได้รับการขึ้นทะเบียนเป็นลานกีฬา กทม. โดยปรากฏรายชื่ออยู่ในทะเบียนลานกีฬาของ สวท.</p> <p><b>มาตรฐานลานกีฬากรุงเทพมหานคร</b> หมายถึง มาตรฐานลานกีฬาที่กำหนดขึ้นโดยผ่านความเห็นชอบจากผู้บริหาร</p> <p><b>การพัฒนา/ปรับปรุง</b> หมายถึง การดำเนินงาน ดังนี้</p> <ol style="list-style-type: none"> <li>พัฒนา/ปรับปรุง คือการเปลี่ยนแปลง/แก้ไขไปในทางที่ดีขึ้น</li> <li>ประสานสำนักงานเขตสำรวจเป้าหมายในการพัฒนาลานกีฬา กทม. ปี 2567 – 2569</li> <li>ประสานสำนักงานเขตส่งรายละเอียดความต้องการปรับปรุงของ ลานกีฬา กทม.</li> <li>นำเสนอผลการประสานงานเรื่องพัฒนา/ปรับปรุงลานกีฬา กทม. ให้ผู้บริหารทราบ</li> <li>แจ้งสำนักงานเขตทราบถึงแนวทางในการดำเนินการพัฒนาลานกีฬา กทม.</li> <li>สำนักงานเขตดำเนินการขอจัดสรรงบประมาณรายจ่ายประจำปีจากสำนักงบประมาณกรุงเทพมหานครหรืองบประมาณจากแหล่งอื่นหรือไม่ใช้งบประมาณในการพัฒนา/ปรับปรุง</li> </ol>	<p>1. กิจกรรมปรับปรุง/พัฒนาลานกีฬา งบประมาณ.....-.....บาท (ฝ่ายพัฒนาชุมชนฯ)</p>



ตัววัดผล/ตัวชี้วัดหลักตามภารกิจหลัก ของหน่วยงาน (KR/KPI)	ค่าเป้าหมาย	นิยาม/คำอธิบายตัวชี้วัด	โครงการ/กิจกรรม
		7. ดำเนินการพัฒนา/ปรับปรุงลานกีฬา กทม. ค่าเป้าหมาย 3 แห่ง วิธีคำนวณ นับจำนวนลานกีฬาในความรับผิดชอบของสำนักงานเขตที่มี การพัฒนา/ปรับปรุงในปีงบประมาณ พ.ศ. 2567	

### ประเด็นการพัฒนาที่ 3 สังคมดี

วัตถุประสงค์หลัก (Objective) การพัฒนาที่อยู่อาศัยของกรุงเทพมหานครเมืองครที่มีศักยภาพเพียงพอ สำหรับการตัดสินใจเชิงยุทธศาสตร์

ตัววัดผล/ตัวชี้วัดหลักตามภารกิจหลัก ของหน่วยงาน (KR/KPI)	ค่าเป้าหมาย	นิยาม/คำอธิบายตัวชี้วัด	โครงการ/กิจกรรม
พัฒนาฐานข้อมูลออนไลน์ชุมชนฯ (ชุมชน)	37 ชุมชน/ ร้อยละ 100	<b>นิยาม</b> “ระบบนำเข้าข้อมูลแผนผังชุมชน” หมายถึง ระบบนำเข้า ข้อมูลแผนผังชุมชนที่จัดทำโดยสำนักการวางผังและพัฒนา เมือง (One Map) “ชุมชน” หมายถึง ชุมชนที่จัดตั้งตามระเบียบกรุงเทพมหานคร ว่าด้วยชุมชนและกรรมการชุมชน พ.ศ. 2564 ซึ่งปัจจุบันมี 2,010 ชุมชน (ข้อมูล ณ วันที่ 23 สิงหาคม 2566) "อาสาสมัครพัฒนาชุมชน" หมายถึง บุคคลภายนอกที่ทำ หน้าที่เป็นอาสาสมัครพัฒนาชุมชน (ด้านเทคโนโลยี) ประจำชุมชนที่จัดตั้งตามระเบียบกรุงเทพมหานครตาม คำสั่งของสำนักงานเขต และเป็นผู้รายงานผ่านระบบ	กิจกรรมพัฒนาฐานข้อมูลออนไลน์ชุมชน เช่น ข้อมูลกลุ่มเปราะบาง ข้อมูลอุปกรณ์ป้องกันและ บรรเทาสาธารณภัย งบประมาณ.....-.....บาท (ฝ่ายพัฒนาชุมชนฯ)

ตัววัดผล/ตัวชี้วัดหลักตามภารกิจหลัก ของหน่วยงาน (KR/KPI)	ค่าเป้าหมาย	นิยาม/คำอธิบายตัวชี้วัด	โครงการ/กิจกรรม
		<p>รายงานที่กำหนด</p> <p>“คณะกรรมการชุมชน” หมายถึง ตัวแทนของสมาชิกชุมชนซึ่งได้รับการเลือกตั้งจากสมาชิกชุมชน</p> <p>“การนำเข้าข้อมูล” หมายถึง การจัดเก็บและนำเข้าข้อมูลพื้นฐานของครัวเรือนในชุมชน เช่น บ้านเลขที่ รูปแบบอาคารที่พักอาศัย ระยะเวลาการพักอยู่อาศัย พิกัด เจ้าของกรรมสิทธิ์ที่ดิน จำนวนสมาชิกในครัวเรือน อายุ การศึกษา อาชีพ ความพิการ ผู้ป่วยติดเตียง เป็นต้น ครบ 2,010 ชุมชน</p> <p><b>ค่าเป้าหมาย</b> ร้อยละ 100</p> <p><b>วิธีคำนวณ</b> จำนวนชุมชนที่ได้รับการจัดเก็บและนำเข้าข้อมูลพื้นฐานของครัวเรือนในชุมชน</p>	

ประเด็นการพัฒนาที่ 3 สังคมดี

วัตถุประสงค์หลัก (Objective) คนกรุงเทพฯ เข้าถึงการศึกษา และการเรียนรู้ที่เหมาะสม และเท่าทันโลกตามความสนใจ

ตัววัดผล/ตัวชี้วัดหลักตามภารกิจหลัก ของหน่วยงาน (KR/KPI)	ค่าเป้าหมาย	นิยาม/คำอธิบายตัวชี้วัด	โครงการ/กิจกรรม
ปรับปรุง/พัฒนา บ้านหนังสือ (แห่ง)	1 แห่ง	<p><b>นิยาม</b>  <b>บ้านหนังสือ</b> หมายถึง ห้องสมุดขนาดเล็กอยู่ในพื้นที่ชุมชนต่าง ๆ ในเขต กรุงเทพมหานคร ส่วนใหญ่เป็นผู้คอนเทนเนอร์ ขนาด ๓ x ๖ เมตร จำนวน ๒ ตู้ รวมพื้นที่ใช้สอยไม่น้อยกว่า ๕๐ ตารางเมตร ประกอบเป็นบ้านหนังสือ ภายในแบ่งพื้นที่ใช้สอยเป็นมุมหนังสือสำหรับเด็ก ชั้นวางหนังสือ มุมวารสาร หนังสือพิมพ์ และมุมให้บริการอินเทอร์เน็ต</p> <p><b>ปรับปรุง/พัฒนา</b> หมายถึง การเปลี่ยนแปลง/แก้ไขไปในทางที่ดีขึ้น โดยเริ่มจากการจัดทำคำขอของงบประมาณจากสำนักงานเขตไปยังสำนักงบประมาณกรุงเทพมหานคร เพื่อขอปรับปรุง/พัฒนา และจัดตั้งบ้านหนังสือ ซึ่งดำเนินการปรับปรุง/พัฒนาทางด้านกายภาพ หรือด้านบุคลากร หรือด้านการให้บริการที่เห็นได้ชัดเจน โดยใช้/ไม่ใช้งบประมาณ เช่น บ้านหนังสือต้นแบบที่ได้รับการสนับสนุนจาก TK Park ด้านครุภัณฑ์ และการอบรมอาสาสมัครบ้านหนังสือ ซึ่งอาสาสมัครบ้านหนังสือนำความรู้ที่ได้รับจากการอบรมมาพัฒนาต่อยอดเป็นกิจกรรมใหม่</p> <p><b>ค่าเป้าหมาย</b> 1 แห่ง</p> <p><b>วิธีคำนวณ</b> นับจำนวนบ้านหนังสือในความรับผิดชอบของสำนักงานเขตบึงกุ่มที่ได้รับ การปรับปรุง/พัฒนาในปีงบประมาณ พ.ศ. 2567</p>	กิจกรรมปรับปรุง/พัฒนาบ้านหนังสือ งบประมาณ.....-.....บาท (ฝ่ายพัฒนาชุมชนฯ)

ประเด็นการพัฒนาที่ 3 สังคมดี

วัตถุประสงค์หลัก (Objective) ประชาชนมีส่วนร่วมในการขับเคลื่อน และพัฒนาเมือง และสามารถตรวจสอบการทำงานของกรุงเทพมหานครได้

ตัววัดผล/ตัวชี้วัดหลักตามภารกิจหลัก ของหน่วยงาน (KR/KPI)	ค่าเป้าหมาย	นิยาม/คำอธิบายตัวชี้วัด	โครงการ/กิจกรรม
ส่งเสริมการใช้งบประมาณ 200,000 บาท ต่อชุมชน (มูลค่าเงินที่เบิกจ่าย)	6,290,000 บาท	<p><b>นิยาม</b></p> <p>“จำนวนชุมชนทั้งหมด” หมายถึง จำนวนชุมชนที่เข้าร่วมโครงการชุมชนเข้มแข็งพัฒนาตนเองตามหลักปรัชญาเศรษฐกิจพอเพียง</p> <p>“การเบิกจ่ายงบประมาณ” พิจารณาจากจำนวนชุมชนที่ขอรับงบประมาณที่มีการเบิกจ่ายงบประมาณตามโครงการฯ เทียบกับจำนวนชุมชนทั้งหมด ณ วันที่ 30 กันยายน 2567</p> <p><b>ค่าเป้าหมาย</b></p> <p>6,290,000 บาท</p> <p><b>วิธีคำนวณ</b></p> <p>นับมูลค่าเงินที่สามารถเบิกจ่ายได้ในปีงบประมาณ พ.ศ. 2567</p>	<p>กิจกรรมส่งเสริมการใช้งบประมาณ 200,000 บาทต่อชุมชน</p> <p>งบประมาณ.....-.....บาท</p> <p>(ฝ่ายพัฒนาชุมชนฯ)</p>

ประเด็นการพัฒนาที่ 4 สิ่งแวดล้อมดี

วัตถุประสงค์หลัก (Objective) ประชาชนเข้าถึงสุขภาวะสิ่งแวดล้อมเมือง (Urban environmental health) ที่มีคุณภาพตามมาตรฐานสิ่งแวดล้อมสากล และสามารถปรับตัวต่อการเปลี่ยนแปลงสภาพภูมิอากาศได้อย่างเท่าทัน

ตัววัดผล/ตัวชี้วัดหลักตามภารกิจหลักของหน่วยงาน (KR/KPI)	ค่าเป้าหมาย	นิยาม/คำอธิบายตัวชี้วัด	โครงการ/กิจกรรม
จัดเก็บขยะให้มีประสิทธิภาพครอบคลุม (% ของอาคารและหลักคาเรือนในเขตที่สามารถจัดเก็บขยะได้ไม่น้อยกว่า 2 ครั้งต่อสัปดาห์)	ร้อยละ 100	<p><b>นิยาม</b> ความสำเร็จในการจัดเก็บขยะให้มีประสิทธิภาพครอบคลุมทุกพื้นที่ หมายถึง การดำเนินการจัดเก็บมูลฝอยทุกพื้นที่บริการไม่น้อยกว่า 2 ครั้งต่อสัปดาห์</p> <p><b>ค่าเป้าหมาย</b> ร้อยละ 100</p> <p><b>วิธีคำนวณ</b> จำนวนพื้นที่บริการที่สามารถดำเนินการจัดเก็บมูลฝอยได้ไม่น้อยกว่า 2 ครั้งต่อสัปดาห์ ที่จำแนกตามหลักเกณฑ์การประเมินแล้ว หาร จำนวนพื้นที่ให้บริการทั้งหมด คูณ 100</p>	กิจกรรมเพิ่มประสิทธิภาพการจัดเก็บขยะงบประมาณ.....-.....บาท (ฝ่ายรักษาความสะอาดฯ)
ปริมาณขยะเศษอาหารที่คัดแยกได้ภายใต้โครงการไม่เทรวม	1,551.84 ตัน/ปี	<p><b>นิยาม</b> ปริมาณขยะเศษอาหารที่คัดแยกภายใต้โครงการไม่เทรวม</p> <p><b>ค่าเป้าหมาย</b> 1,551.84 ตัน/ปี</p> <p><b>วิธีคำนวณ</b> จำนวนปริมาณขยะเศษอาหารที่คัดแยกภายใต้โครงการไม่เทรวมที่จัดเก็บได้</p>	โครงการไม่เทรวม งบประมาณ.....-.....บาท (ฝ่ายรักษาความสะอาดฯ)

ประเด็นการพัฒนาที่ 4 สิ่งแวดล้อมดี

วัตถุประสงค์หลัก (Objective) ประชาชนเข้าถึงสุขภาวะสิ่งแวดล้อมเมือง (Urban environmental health) ที่มีคุณภาพตามมาตรฐานสิ่งแวดล้อมสากล และสามารถปรับตัวต่อการเปลี่ยนแปลงสภาพภูมิอากาศได้อย่างเท่าทัน

ตัววัดผล/ตัวชี้วัดหลักตามภารกิจหลักของหน่วยงาน (KR/KPI)	ค่าเป้าหมาย	นิยาม/คำอธิบายตัวชี้วัด	โครงการ/กิจกรรม
ปลูกต้นไม้รวมทุกประเภท (ต้น)	3,000 ต้น	<p><b>นิยาม</b></p> <p>1. แนวทางการปลูกต้นไม้ 1 ล้านต้น สำนักสิ่งแวดล้อมได้มีการกำหนดเป้าหมายการปลูกต้นไม้แยกเป็นแต่ละหน่วยงาน สำหรับสำนักงานเขตได้มีการจัดเป็นกลุ่มยุทธศาสตร์การปลูกต้นไม้ 4 กลุ่มตามลักษณะพื้นที่ โดยแต่ละกลุ่มมีเป้าหมายการดำเนินการและรายชื่อเขต ดังนี้</p> <p><b>กลุ่มที่ 1)</b> พื้นที่ขนาดใหญ่ สวนสาธารณะน้อย จำนวน 18 เขต ได้แก่ คันนายาว ตลิ่งชัน ทุ่งครุ บางแค บางบอน มีนบุรี ลาดกระบัง คลองสามวา จอมทอง ดอนเมือง บางกะปิ บางขุนเทียน บางเขน สวนหลวง สะพานสูง สายไหม หนองแขม หนองจอก</p> <p>เป้าหมายการปลูก : ไม้ยืนต้น ร้อยละ 75 ไม้พุ่ม ร้อยละ 20 ไม้เถา ร้อยละ 5</p> <p><b>กลุ่มที่ 2)</b> พื้นที่ขนาดใหญ่ สวนสาธารณะมาก จำนวน 4 เขต ได้แก่ จตุจักร ทวีวัฒนา ประเวศ บึงกุ่ม</p> <p>เป้าหมายการปลูก : ไม้ยืนต้น ร้อยละ 75 ไม้พุ่ม ร้อยละ 20 ไม้เถา ร้อยละ 5</p> <p><b>กลุ่มที่ 3)</b> พื้นที่ขนาดเล็ก สวนสาธารณะน้อย จำนวน 21 เขต ได้แก่ ธนบุรี บางกอกใหญ่ บางคอแหลม บางซื่อ บางนา บางพลัด บางรัก ป้อมปราบศัตรูพ่าย พญาไท พระโขนง ภาษีเจริญ ยานนาวา</p>	<p>กิจกรรมปลูกต้นไม้</p> <p>งบประมาณ.....-.....บาท</p> <p>(ฝ่ายรักษาความสะอาดฯ)</p>

ตัววัดผล/ตัวชี้วัดหลักตามภารกิจหลัก ของหน่วยงาน (KR/KPI)	ค่าเป้าหมาย	นิยาม/คำอธิบายตัวชี้วัด	โครงการ/กิจกรรม
		<p>ราชเทวี ราชภัฏรำไพพรรณี ลาดพร้าว วังทองหลาง วัฒนา สัมพันธวงศ์ สาทร หลักสี่ ห้วยขวาง</p> <p>เป้าหมายการปลูก : ไม้ยืนต้น ร้อยละ 40 ไม้พุ่ม ร้อยละ 50 ไม้เถา ร้อยละ 10</p> <p><b>กลุ่มที่ 4)</b> พื้นที่ขนาดเล็ก สวนสาธารณะมาก จำนวน 7 เขต ได้แก่ คลองสาน บางกอกน้อย ปทุมวัน พระนคร คลองเตย ดินแดง ดุสิต</p> <p>เป้าหมายการปลูก : ไม้ยืนต้น ร้อยละ 30 ไม้พุ่ม ร้อยละ 70</p> <p>2. การกำหนดเป้าหมายการปลูกไม้ยืนต้น ให้นำเป้าหมายไม้ยืนต้น คงค้างตั้งแต่ปี 2565 - 2566 ของแต่ละเขต รวมกับเป้าหมายการ ปลูกไม้ยืนต้นปี 2567 ของแต่ละเขต มากำหนดเป็นเป้าหมายการ ปลูกไม้ยืนต้นของ ปี 2567 ของแต่ละสำนักงานเขต</p> <p><b>ค่าเป้าหมาย</b> 3,000 ต้น</p> <p><b>วิธีคำนวณ</b> นับจำนวนต้นไม้ที่ปลูกได้ตามประเภทที่กำหนด</p>	

ประเด็นการพัฒนาที่ 5 สุขภาพดี

วัตถุประสงค์หลัก (Objective) ประชาชนได้รับการส่งเสริมสุขภาพและป้องกันโรคสำคัญในเขตเมือง

ตัววัดผล/ตัวชี้วัดหลักตามภารกิจหลัก ของหน่วยงาน (KR/KPI)	ค่าเป้าหมาย	นิยาม/คำอธิบายตัวชี้วัด	โครงการ/กิจกรรม
ส่งเสริมการใช้งบประมาณกองทุน หลักประกันสุขภาพ สปสช. (มูลค่าเงินที่เบิกจ่าย)	5,731,000 บาท	<p><b>นิยาม</b></p> <p><b>แผนงาน โครงการ หรือกิจกรรม หมายถึง</b> แผนงาน โครงการ หรือกิจกรรมในการดำเนินงาน โดยมีวัตถุประสงค์เพื่อสนับสนุน และส่งเสริมการจัดบริการสาธารณสุข การสร้างเสริมสุขภาพ และการป้องกันโรค การฟื้นฟูสมรรถภาพ และการรักษาพยาบาล ระดับปฐมภูมิเชิงรุก โดยมีสำนักงานเขต หรือหน่วยงานอื่นๆ ที่มีการดำเนินโครงการ หรือกิจกรรม เป็นหน่วยงานดำเนินการ</p> <p><b>จำนวนเงินที่ได้รับอนุมัติ</b> หมายถึง จำนวนเงินที่ คณะอนุกรรมการกองทุนหลักประกันสุขภาพเขตพิจารณา อนุมัติแผนงานหรือโครงการหรือกิจกรรม</p> <p><b>กรอบวงเงินที่ได้รับจัดสรร</b> หมายถึง วงเงินงบประมาณที่ คณะกรรมการกองทุนหลักประกันสุขภาพกรุงเทพมหานคร มีมติเห็นชอบจัดสรรให้แต่ละสำนักงานเขต</p> <p><b>ค่าเป้าหมาย</b> 5,731,000 บาท</p> <p><b>วิธีคำนวณ</b> จำนวนเงินที่เบิกจ่ายได้</p>	กิจกรรมส่งเสริมการใช้งบประมาณกองทุน หลักประกันสุขภาพ สปสช. งบประมาณ.....-.....บาท (ฝ่ายพัฒนาชุมชนฯ)



ประเด็นการพัฒนาที่ 6 เติบโตทางดี

วัตถุประสงค์หลัก (Objective) ลดความเสี่ยงจากสาธารณภัยเขตเมืองด้วยระบบการบริหารจัดการที่มีประสิทธิภาพบนฐานความเข้มแข็งของประชาชนและความร่วมมือทุกภาคส่วน

ตัววัดผล/ตัวชี้วัดหลักตามภารกิจหลัก ของหน่วยงาน (KR/KPI)	ค่าเป้าหมาย	นิยาม/คำอธิบายตัวชี้วัด	โครงการ/กิจกรรม
ขุดลอก/เปิดทางน้ำไหล คลอง (กม.)	31.291 กม.	<p><b>นิยาม</b></p> <p><b>ขุดลอกคลอง</b> หมายถึง การขุด ดุด ตัก หรือการกระทำ ประการอื่นใด ที่เป็นการนำกรวด หิน ดิน ททราย ที่ทับถม อยู่ใต้แหล่งน้ำสาธารณประโยชน์ที่ตื้นเขิน ขึ้นมาบนพื้นดิน</p> <p><b>เปิดทางน้ำไหล</b> หมายถึง การกำจัดวัชพืช ผักตบชวา ขุด ลอกดินเลน โดยคัดเลือกคลองที่มีผักตบชวาหนาแน่น</p> <p><b>การขุดลอกคลอง/เปิดทางน้ำไหลคลองสาขา</b> หมายถึง การขุดลอกคลอง/เปิดทางน้ำไหลในคลองสาขาที่อยู่ใน ความรับผิดชอบของเขต</p> <p><b>ค่าเป้าหมาย</b></p> <p>31.291 กม. (เปิดทางน้ำไหล)</p> <p><b>วิธีการคำนวณ</b></p> <p>นับระยะทางที่ได้ดูแลเปิดทางน้ำไหลโดยแรงงานของ หน่วยงาน</p>	<p>การขุดลอก/เปิดทางน้ำไหล</p> <p>งบประมาณ.....-.....บาท</p> <p>(ฝ่ายโยธา)</p>

ประเด็นการพัฒนาที่ 6 เดินทางดี

วัตถุประสงค์หลัก (Objective) ประชาชนมีทางเลือกในการเดินทางที่หลากหลาย ครอบคลุม และมีคุณภาพ การเปลี่ยนรูปแบบการเดินทางต้องไร้รอยต่อและราคาประหยัด

ตัววัดผล/ตัวชี้วัดหลักตามภารกิจหลัก ของหน่วยงาน (KR/KPI)	ค่าเป้าหมาย	นิยาม/คำอธิบายตัวชี้วัด	โครงการ/กิจกรรม
ปรับปรุงทางจักรยาน (กม.)	10 กม.	<b>นิยาม</b> - <b>ค่าเป้าหมาย</b> 10 กม. <b>วิธีการคำนวณ</b> นับระยะทางที่สำนักงานเขตฯ สามารถดำเนินการปรับปรุงให้เป็นทางจักรยานได้ในปี พ.ศ. 2567	กิจกรรมสำรวจและปรับปรุงทางจักรยาน สำนักงานเขตบึงกุ่ม งบประมาณ.....-.....บาท (ฝ่ายโยธา)
แก้ไขปัญหาจุดจราจรฝืด (แห่ง)	1 แห่ง	<b>นิยาม</b> - จุดฝืด หมายถึง จุดที่มีการชะลอตัว มีจุดตัด มีการจอดรอ มีการหยุด จะเป็นจุดที่ก่อให้เกิดแรงเสียดทาน (friction) เล็กๆ ที่ส่งผลให้การจราจรในภาพรวมติดขัดได้ เช่น ในพื้นที่ถนน 2 เลน ที่มีเลนหนึ่งรถไฟแล้วทำให้เลนที่เคลื่อนไหวได้เหลือเพียงเลนเดียว - แหล่งที่มาของจุดฝืดที่นำมาพิจารณากำหนดเป้าหมายในการดำเนินการในปีงบประมาณที่ประเมิน มาจาก 1. ข้อมูลจากสำนักงานนโยบายและแผนการขนส่งและจราจร (สนข.) 2. ข้อมูลจากหน่วยงานและสำนักงานเขต - จุดปัญหา หมายถึง จุดที่ส่งผลให้เกิดจุดฝืดจราจร ซึ่งจะกำหนดก่อนดำเนินการแก้ไข/ปรับปรุง ในปีงบประมาณที่ประเมิน	กิจกรรมแก้ไขปัญหาจุดจราจรฝืด งบประมาณ.....-.....บาท (ฝ่ายเทศกิจ)

ตัววัดผล/ตัวชี้วัดหลักตามภารกิจหลัก ของหน่วยงาน (KR/KPI)	ค่าเป้าหมาย	นิยาม/คำอธิบายตัวชี้วัด	โครงการ/กิจกรรม
		<p>- แผนปฏิบัติการ (Action Plan) หมายถึง แผนซึ่งหน่วยงานจัดทำขึ้นเพื่อเป็นกรอบการดำเนินงานหรือกิจกรรมที่ส่งผลต่อความสำเร็จของตัวชี้วัด โดยบรรจุรายละเอียดถึงกิจกรรมที่ต้องดำเนินการ พร้อมระยะเวลาดำเนินการแต่ละขั้นตอน ทั้งนี้ ให้หมายรวมถึง แผนที่เกี่ยวข้อง เช่น แผนกวดชั้นวินัยจรรยาและ/หรือ อำนวยการจรรยาและผู้สัจจร เป็นต้น</p> <p>- ผลผลิต หมายถึง หน่วยผลผลิตที่เกิดขึ้นจากกระบวนการและกิจกรรมตามภารกิจของหน่วยงานซึ่งได้รับมอบหมายให้ดำเนินการเพื่อสนับสนุนตัวชี้วัด</p> <p>- คณะอนุกรรมการ/คณะทำงาน หมายถึง คณะอนุกรรมการ/คณะทำงานที่ถูกจัดตั้งขึ้นเพื่อขับเคลื่อนให้เป็นไปตามตัวชี้วัด</p> <p><b>ค่าเป้าหมาย</b> 1 แห่ง</p> <p><b>วิธีการคำนวณ</b> นับจำนวนจุดจรรยาผิดที่สามารถดำเนินการแก้ไขได้ในปีงบประมาณ พ.ศ. 2567</p>	

ประเด็นการพัฒนาที่ 6 เรียนดี

วัตถุประสงค์หลัก (Objective) คนกรุงเทพฯ เข้าถึงการศึกษา และการเรียนรู้ที่เหมาะสม และเท่าทันโลกตามความสนใจ

ตัววัดผล/ตัวชี้วัดหลักตามภารกิจหลัก ของหน่วยงาน (KR/KPI)	ค่าเป้าหมาย	นิยาม/คำอธิบายตัวชี้วัด	โครงการ/กิจกรรม
ปรับปรุงกายภาพโรงเรียน (แห่ง)	5 แห่ง	<p><b>นิยาม</b></p> <p><b>กายภาพโรงเรียน</b> หมายถึง สภาพแวดล้อมที่เป็นวัตถุ เช่น บริเวณโรงเรียน อาคารเรียน อาคารประกอบ อาคารห้องสุขา ห้องเรียน ห้องประกอบ ครุภัณฑ์ และวัสดุอุปกรณ์ต่างๆ ที่ชี้วัดถึงลักษณะสภาพแวดล้อมทางกายภาพที่ดี ได้แก่ ความปลอดภัย การถูกสุขลักษณะ ความสวยงาม ความสะอาด ความเป็นระเบียบ ความสะดวกและมีประสิทธิภาพตรงตามวัตถุประสงค์การใช้งาน</p> <p><b>การปรับปรุงกายภาพโรงเรียน</b> หมายถึง การจัดสภาพแวดล้อมที่เป็นวัตถุ เป็นรูปธรรมด้วยการก่อสร้าง ปรับปรุงและซ่อมแซมบำรุงรักษาให้มีความเหมาะสมกับกิจกรรมต่างๆ ภายในโรงเรียนโดยคำนึงถึงความเหมาะสมตามวัตถุประสงค์การใช้พื้นที่ ความปลอดภัยต่อชีวิตและสิ่งแวดล้อม โดยการปรับปรุงกายภาพโรงเรียนจะพิจารณาตามหลักมาตรฐานความปลอดภัยในการใช้อาคาร ฉบับ พ.ศ. 2558 ที่จัดทำโดยกรุงเทพมหานคร วิศวกรรมสถานแห่งประเทศไทยในพระบรมราชูปถัมภ์ สมาคมสถาปนิกสยามในพระบรมราชูปถัมภ์ สมาคมผู้ตรวจสอบอาคาร และบริหารความปลอดภัยในอาคาร ประกอบด้วยขอบเขต 3 ด้าน คือ</p>	<ol style="list-style-type: none"> <li>1. ปรับปรุงโรงเรียนวัดบางเตย งบประมาณ 3,940,000 บาท</li> <li>2. ปรับปรุงโรงเรียนแย้มจากตวิชชานุสรณ์ งบประมาณ 2,810,000 บาท</li> <li>3. ปรับปรุงโรงเรียนวัดนวลจันทร์ งบประมาณ 223,000 บาท</li> <li>4. ปรับปรุงโรงเรียนคลองกุ่ม (เสรีไทย อนุสรณ์) งบประมาณ 3,120,000 บาท</li> <li>5. ปรับปรุงโรงเรียนวัดพิชัย (ดำเนินการ) งบประมาณ 939,000 บาท</li> </ol> <p>(ฝ่ายการศึกษา)</p>

ตัววัดผล/ตัวชี้วัดหลักตามภารกิจหลัก ของหน่วยงาน (KR/KPI)	ค่าเป้าหมาย	นิยาม/คำอธิบายตัวชี้วัด	โครงการ/กิจกรรม
		<p>1) ด้านลักษณะทางภาพภาพบริเวณ</p> <p>2) ด้านอาคารและความมั่นคงแข็งแรงของอาคาร</p> <p>3) ด้านระบบและอุปกรณ์ประกอบต่าง ๆ ของอาคาร</p> <p><b>โรงเรียน</b> หมายถึง โรงเรียนในสังกัดกรุงเทพมหานคร ที่อยู่ในการดูแลรับผิดชอบของสำนักงานเขตที่ได้รับการ ปรับปรุงกายภาพ</p> <p><b>ค่าเป้าหมาย</b> 5 แห่ง</p> <p><b>วิธีการคำนวณ</b> นับจำนวนโรงเรียนสังกัดฯ ในพื้นที่เขตที่ดำเนินการ ปรับปรุงกายภาพในปีงบประมาณ พ.ศ. 2567</p>	

ตาราง ค. ตัวชี้วัดและภารกิจจากการเจรจาตกลงการประเมินผลการปฏิบัติราชการประจำปี พ.ศ. 2567

ที่	ชื่อตัวชี้วัด	ข้อมูลพื้นฐาน (Baseline data)	เป้าหมาย	น้ำหนัก คะแนน	นิยามและวิธีคำนวณ
1	<p>จำนวนระยะทางที่พัฒนาให้เป็นถนนสวย</p> <p>หมายเหตุ</p> <ul style="list-style-type: none"> <li>- ถนนประดิษฐ์มนูธรรม 3.035 กิโลเมตร</li> <li>- ถนนคลองลำเจียก 1.7 กิโลเมตร</li> </ul> <p>(กิจกรรมพัฒนาถนนสวย )</p>	พ.ศ. 2566 : -	4.74 กิโลเมตร	10	<p><b>นิยาม</b></p> <p>พัฒนาถนน 3 ด้าน องค์ประกอบด้านกายภาพ ด้านการใช้งาน และด้านสิ่งแวดล้อม ให้เป็นถนนสวย ได้แก่</p> <ol style="list-style-type: none"> <li>1. ด้านกายภาพ <ul style="list-style-type: none"> <li>- ผิวจราจร และทางเท้า มีมาตรฐานการจัดซ่อม เรียบดี พร้อมใช้งาน</li> <li>- เครื่องหมายและสัญญาณไฟจราจร พร้อมใช้งาน</li> <li>- ไฟฟ้าส่องสว่าง ไม่ดับ พร้อมใช้งาน</li> </ul> </li> <li>2. ด้านการใช้งาน <ul style="list-style-type: none"> <li>- การจัดระเบียบหาบเร่แผงลอย</li> <li>- ความสะอาด</li> </ul> </li> <li>3. ด้านสิ่งแวดล้อม <ul style="list-style-type: none"> <li>- ปลูกต้นไม้จุดที่เหมาะสมบริเวณเกาะกลางหรือทางเท้า</li> </ul> </li> </ol> <p><b>ภารกิจของสำนักงานเขต</b> ดำเนินการดังนี้</p> <ol style="list-style-type: none"> <li>1. จัดทำแผนดำเนินงาน</li> <li>2. นำแผนงานเสนอต่อผู้บริหารกรุงเทพมหานคร</li> <li>3. ดำเนินการตามแผนที่กำหนด ให้เป็นไปตามเป้าหมาย</li> <li>4. รายงานความคืบหน้าไปยังสำนักการโยธา <ul style="list-style-type: none"> <li>- ไตรมาสที่ 1 (ตุลาคม – ธันวาคม 2566) รายงานความคืบหน้าส่งสำนักการโยธาภายในวันที่ 15 มกราคม 2567</li> <li>- ไตรมาสที่ 2 (มกราคม - มีนาคม 2567) รายงานความคืบหน้าส่งสำนักการโยธาภายในวันที่ 15 เมษายน 2567</li> </ul> </li> </ol>

ที่	ชื่อตัวชี้วัด	ข้อมูลพื้นฐาน (Baseline data)	เป้าหมาย	น้ำหนัก คะแนน	นิยามและวิธีคำนวณ
					<p>- ไตรมาสที่ 3 (เมษายน - มิถุนายน 2567) รายงานความคืบหน้าส่งสำนักงานโยธาภายในวันที่ 15 กรกฎาคม 2567</p> <p>- ไตรมาสที่ 4 (กรกฎาคม - กันยายน 2567) รายงานผล การดำเนินงานสิ้นปีงบประมาณ ส่งสำนักงานโยธาภายใน วันที่ 10 กันยายน 2567</p> <p>5. รายงานผลการดำเนินงาน (สิ้นปีงบประมาณ) ต่อผู้บริหารกรุงเทพมหานคร</p> <p><u>วิธีคำนวณ/วัดผลการดำเนินงาน/สูตรคำนวณ</u> จำนวนระยะทางที่ได้รับการพัฒนาถนนสวย x 100หารด้วย ระยะทางที่กำหนดไว้ในแผนงาน (หน่วย: กิโลเมตร)</p> <p><u>วิธีเก็บข้อมูล/หลักฐาน</u></p> <ul style="list-style-type: none"> <li>- แผนดำเนินงาน</li> <li>- หนังสือส่งแผนดำเนินงานให้ผู้บริหารกรุงเทพมหานคร</li> <li>- ภาพถ่ายก่อน/หลัง</li> <li>- เอกสารอ้างอิงอื่น ๆ ที่เกี่ยวข้อง</li> <li>- รายงานผลการดำเนินงานในระบบBMA Policy Tracking ของ สยป.</li> </ul>

ที่	ชื่อตัวชี้วัด	ข้อมูลพื้นฐาน (Baseline data)	เป้าหมาย	น้ำหนัก คะแนน	นิยามและวิธีคำนวณ
					<ul style="list-style-type: none"> <li>- หนังสือส่งรายงานผลการดำเนินงานนำเสนอผู้บริหาร กรุงเทพมหานคร- หนังสือรายงานผลการดำเนินงานต่อผู้บริหารสำนักงานเขต</li> <li>- หนังสือส่งรายงานผลการดำเนินงานให้สำนักการโยธาเพื่อนำเสนอผู้บริหารกรุงเทพมหานครในภาพรวมต่อไป</li> </ul>

**เกณฑ์การให้คะแนน “จำนวนระยะทางที่พัฒนาให้เป็นถนนสวย”**

ระดับความสำเร็จ	เกณฑ์ร้อยละความสำเร็จ	วิธีวัดผลการดำเนินงาน	คะแนนที่ได้รับ
5	ร้อยละ 100	1. ดำเนินการตามแผนพัฒนาถนนสวย ความคืบหน้า ร้อยละ 100 2. สสำรวจความพึงพอใจของประชาชน พึงพอใจไม่น้อยกว่าร้อยละ 80 3. รายงานผลการดำเนินงาน ปัญหา อุปสรรคในการดำเนินงานให้ผู้บริหารกรุงเทพมหานครทราบ	10
4	ร้อยละ 80	ดำเนินการตามแผนพัฒนาถนนสวย ความคืบหน้า ร้อยละ 75	8
3	ร้อยละ 60	ดำเนินการตามแผนพัฒนาถนนสวย ความคืบหน้า ร้อยละ 50	6
2	ร้อยละ 40	ดำเนินการตามแผนพัฒนาถนนสวย ความคืบหน้า ร้อยละ 25	4
1	ร้อยละ 20	มีแผนปฏิบัติการพัฒนาถนนสวยของสำนักงานเขตบึงกุ่ม พ.ศ. 2567 และนำเรียนผู้บริหารกรุงเทพมหานครให้ความเห็นชอบแผนปฏิบัติการ	2



บัญชีถนนที่จะดำเนินการ

ถนน	เขต	จาก	ถึง	ความยาว (กิโลเมตร)	หมายเหตุ
ถนนประดิษฐ์มนูธรรม	1. ห้วยขวาง	ถนนพระราม 9	คลองลาดพร้าว	0.870	
	2. วังทองหลาง	คลองลาดพร้าว	สุดเขตวังทองหลาง	4.373	
	3. ลาดพร้าว	ซอยสังคมสงเคราะห์	คลองบางขวด	5.900	
	4. บางกะปิ	คลองทรงกระเทียม	คลองจั่น	2.160	
	5. บึงกุ่ม	คลองจั่น	คลองบางขวด	3.035	
	6. บางเขน	คลองบางขวด	ถนนรามอินทรา	0.960	
ถนนเทิดราชัน	7. ดอนเมือง	กำแพงเพชร 6	นาวังค์	4.000	
ถนนพหลโยธิน	8. พญาไท	คลองสามเสน	คลองบางซื่อ	3.500	
	9. จตุจักร	คลองบางซื่อ	ห้าแยกลาดพร้าว	2.200	
ถนนพญาไท	10. ราชเทวี	อนุสาวรีย์ชัยสมรภูมิ	สะพานเฉลิมหล้า 56	1.850	
	11. ปทุมวัน	สะพานเฉลิมหล้า 56	พระรามที่ 4	1.460	
แสมดำ	12. บางขุนเทียน	ถนนพระรามที่ 2	คลองสนามชัย	2.720	
อุทยาน	13. ทวีวัฒนา	พุทธมณฑลสาย 3	สุดเขตกทม.	3.500	
ถนนศรีนครินทร์-ร่มเกล้า	14. บางกะปิ	ถนนกรุงเทพกรีฑา	คลองบึง	3.690	
	15. สะพานสูง	คลองบึง	คลองแม่จัน	3.400	
	16. ลาดกระบัง	คลองแม่จัน	ถนนเจ้าคุณทหาร	9.180	
ถนนงามวงศ์วาน	17. หลักสี่	คลองลาดยาว	คลองประปา	0.850	
ถนนประชาชื่น	18. บางซื่อ	ทางรถไฟ	ถนนรัชดาภิเษก	0.970	

ถนน	เขต	จาก	ถึง	ความยาว (กิโลเมตร)	หมายเหตุ
ถนนเฉลิมพงษ์	19. สายไหม	ถนนสายไหม	คลองหกวา	1.007	
ถนนนครสวรรค์	20. ป้อมปราบศัตรูพ่าย	ถนนราชดำเนินนอก	ถนนจักรพรรดิพงษ์	0.440	
ถนนกรุงเกษม	21. พระนคร	แม่น้ำเจ้าพระยา	ถนนราชดำเนินนอก	1.321	
ถนนมิตรภาพไทย - จีน	22. สัมพันธวงศ์	ถนนเจริญกรุง	ถนนพระรามที่ 4	0.38	
ถนนหลานหลวง	23. ดุสิต	สะพานจตุรภักตร์รังสฤษฎี	ถนนพิษณุโลก	0.445	
ถนนมิตรไมตรี	24. ดินแดง	ถนนดินแดง	ถนนประชาสงเคราะห์	1.900	
ถนนเอกมัย	25. วัฒนา	ถนนสุขุมวิท	ถนนเพชรบุรี	2.753	
ถนนสีลม	26. บางรัก	ถนนนราธิวาสราชนครินทร์	ถนนเจริญกรุง	1.290	
ถนนศรีนครินทร์	27. สวนหลวง	คลองกะจะ	สะพานข้ามคลองประเวศบุรีรมย์	4.945	
ถนนอ่อนนุช	28. พระโขนง	ถนนสุขุมวิท	สุดเขตพระโขนง	0.450	
ถนนสาธุประดิษฐ์	29. ยานนาวา	ซอยสาธุประดิษฐ์ 12	ถนนรัชดาภิเษก	0.860	
ถนนสาธุประดิษฐ์	30. สาทร	ถนนจันทน์	ซอยสาธุประดิษฐ์ 12	0.400	
ถนนสุขุมวิทซอย 50	31. คลองเตย	ถนนสุขุมวิท	ถนนทางรถไฟสายเก่า	1.060	
ถนนสรรพาวุธ	32. บางนา	สี่แยกบางนา	ถึงแม่น้ำเจ้าพระยา	2.150	
ถนนเจริญกรุง	33. บางคอแหลม	ถนนพระรามที่ 3	คลองกรวย	2.170	
ถนนพัฒนาการตัดใหม่	34. ประเวศ	ถนนเฉลิมพระเกียรติ	ถนนอ่อนนุช	2.620	
ถนนสามวา	35. คลองสามวา	ลำรางสามวา	คลองหนึ่งตะวันตก	2.272	
ถนนสามวา	36. มีนบุรี	ถนนสุขุมวิท	ลำรางสามวา	0.998	
ถนนเลียบบาวรี	37. หนองจอก	ถนนราษฎร์อุทิศ	ถนนเชื่อมสัมพันธ์	6.962	

ถนน	เขต	จาก	ถึง	ความยาว (กิโลเมตร)	หมายเหตุ
ถนนเสรีไทย	38. คันนายาว	คลองระหัด	คลองบางชัน	3.311	
ถนนราชวิถี	39. บางพลัด	สะพานกรุงธนบุรี	ถนนจรัญสนิทวงศ์	0.6	
ถนนสุทธาวาส	40. บางกอกน้อย	ถนนจรัญสนิทวงศ์	ถนนอิสราภาพ	0.592	
	41. จอมทอง	ถนนพระรามที่ 2 ซอย 33	สุดเขตจอมทอง	2	
	42. ธนบุรี	ถนนรัชดาภิเษก (ช่วงถนนสมเด็จพระเจ้าตากสิน)	สะพานข้ามคลองบางกอกใหญ่	1.85	
ถนนวังเดิม	43. บางกอกใหญ่	คลองบ้านหม้อ	ถนนอิสราภาพ	0.46	
	44. คลองสาน	ถนนสมเด็จพระเจ้าพระยา (ช่วงถนนประชาธิปไตย)	ถนนลาดหญ้า	1.294	
ถนนฉิมพลี	45. คลองตัน	ถนนเลียบทางรถไฟ	ถนนบรมราชชนนี	1.3	
ถนนครุใน	46. ทุ่งครุ	ถนนครุใน (ช่วงถนนประชาธิปไตย)	คลองรางใหญ่	0.675	
ถนนพุทธมณฑลสาย 3	47. หนองแขม	ถนนเพชรเกษม	คลองทวีวัฒนา	2.07	
	48. บางบอน	ถนนรางโพธิ์ (สถานีรถไฟรางโพธิ์)	สวนเฉลิมพระเกียรติ	1.17	
ถนนเทิดไท (ถนนพัฒนาการ)	49. บางแค	คลองราชมนตรี	สะพานที่ 1	0.4	
	49. ราษฎร์บูรณะ	ถนนราษฎร์บูรณะ (ช่วงสะพานข้ามคลอง ดาวคะนอง)	สุดเขตกรุงเทพมหานคร	4.9	
ถนนบางแวก	50. ภาษีเจริญ	คลองบางกอกใหญ่	ถนนราชพฤกษ์	1.53	

ที่	ชื่อตัวชี้วัด	ข้อมูลพื้นฐาน (Baseline data)	เป้าหมาย	น้ำหนัก คะแนน	นิยามและวิธีคำนวณ
2	ร้อยละความสำเร็จในการ เพิ่มสวน 15 นาที (แห่ง) (กิจกรรมเพิ่มสวน 15 นาที)	ตัวชี้วัดใหม่	3 แห่ง/เขต	10	<p><b>นิยาม</b></p> <p><b>สวน 15 นาที</b> หมายถึง พื้นที่ที่มีพืชพรรณ ต้นไม้ ดอกไม้ หรือสนามหญ้าที่คนทั่วไป (สาธารณะ) สามารถเข้าใช้ ประโยชน์ได้ในการพักผ่อน ออกกำลังกาย หรือทำกิจกรรม ทั้งของภาครัฐและเอกชน โดยอาจเป็นพื้นที่สีเขียวที่มีการ พัฒนาขึ้นมาใหม่ หรือการปรับปรุงพื้นที่สีเขียวเดิมให้เป็นไป ตามนิยามสวน 15 นาที</p> <p><b>ลักษณะพื้นที่ตามนิยาม สวน 15 นาที ได้แก่</b></p> <ul style="list-style-type: none"> <li>- สวนสาธารณะของรัฐทุกขนาด</li> <li>- สวนริมถนนเฉพาะที่มีการจัดการ มีที่นั่งหรือสิ่งอำนวยความสะดวก</li> <li>- สวนหน้าหรือในอาคารสำนักงาน ที่พักอาศัยของรัฐหรือเอกชนที่เปิดให้คนทั่วไปเข้าได้</li> <li>- สวนในพื้นที่พิเศษ เช่น Skywalk</li> </ul> <p><b>ลักษณะพื้นที่ที่ไม่เป็นไปตามนิยาม สวน 15 นาที ได้แก่</b></p> <ul style="list-style-type: none"> <li>- พื้นที่สาธารณะที่ไม่มีต้นไม้ สนามหญ้าหรือมีน้อย</li> <li>- สวนริมถนนที่กั้นไม่ให้คนเข้าหรือไม่มีสิ่งอำนวยความสะดวก</li> <li>- สวนหน้าหรือในอาคารสำนักงาน ที่พักอาศัยของรัฐหรือเอกชนที่ปกติไม่ให้คนทั่วไปเข้า</li> <li>- สวนถนนที่คนเข้าไม่ได้ (ไม่มีทางเดินเข้าภายในสวน)</li> </ul> <p><b>วิธีคำนวณ/วัดผลการดำเนินงาน/สูตรคำนวณ</b></p>

ที่	ชื่อตัวชี้วัด	ข้อมูลพื้นฐาน (Baseline data)	เป้าหมาย	น้ำหนัก คะแนน	นิยามและวิธีคำนวณ
					<ul style="list-style-type: none"> <li>- จำนวนสวน 15 นาที่ ที่ดำเนินการแล้วเสร็จ / จำนวนเป้าหมายทั้งหมด คูณ 100</li> <li>- ประเมินผลความพึงพอใจของผู้ใช้บริการสวน 15 นาที่ โดยใช้แบบสอบถามที่สำนักสิ่งแวดล้อมเป็นผู้กำหนด</li> </ul> <p><b>วิธีเก็บข้อมูล/หลักฐาน</b></p> <ul style="list-style-type: none"> <li>- เก็บรวบรวมข้อมูลจากการรายงานผลการดำเนินการสร้างสวน 15 นาที่</li> <li>- ผลสำรวจความพึงพอใจของผู้ใช้บริการสวน 15 นาที่ โดยใช้แบบสอบถามที่สำนักสิ่งแวดล้อมเป็นผู้กำหนด</li> </ul>

**เกณฑ์การให้คะแนน** “ร้อยละความสำเร็จในการเพิ่มสวน 15 นาที่ (แห่ง)”

ระดับความสำเร็จ	เกณฑ์ร้อยละความสำเร็จ	วิธีวัดผลการดำเนินงาน	คะแนนที่ได้รับ
5	ร้อยละ 100	<ul style="list-style-type: none"> <li>- ดำเนินการพัฒนาสวน 15 นาที่ ได้ครบถ้วนตามแผนที่กำหนด ร้อยละ 100 ของแผนปฏิบัติการ</li> <li>- ประชาชนผู้ให้บริการใน สวน 15 นาที่ ของสำนักงานเขตมีความพึงพอใจ ร้อยละ 80</li> <li>- มีรายงานผลการดำเนินงาน ปัญหา อุปสรรคในการดำเนินงานให้ผู้บริหารกรุงเทพมหานครรับทราบ</li> </ul>	10
4	ร้อยละ 80	ดำเนินการพัฒนาสวน 15 นาที่ ได้ร้อยละ 80 ของแผนปฏิบัติการ	8
3	ร้อยละ 60	ดำเนินการพัฒนาสวน 15 นาที่ ได้ร้อยละ 60 ของแผนปฏิบัติการ	6
2	ร้อยละ 40	มีแผนปฏิบัติการพัฒนาสวน 15 นาที่ ของสำนักงานเขต พ.ศ. 2567 และนำเรียนผู้บริหารกรุงเทพมหานครให้ความเห็นชอบแผนปฏิบัติการ	4
1	ร้อยละ 20	มีผลการสำรวจ รวบรวม วิเคราะห์ข้อมูลสภาพพื้นที่และความเหมาะสมในการพัฒนาสวน 15 นาที่ เพื่อใช้ในการจัดทำแผนปฏิบัติการพัฒนาสวน 15 นาที่	2

ที่	ชื่อตัวชี้วัด	ข้อมูลพื้นฐาน (Baseline data)	เป้าหมาย	น้ำหนัก คะแนน	นิยามและวิธีคำนวณ
3	<p>ร้อยละความสำเร็จในการ ทำความสะอาดท่อระบาย น้ำบริเวณถนนสายรอง ตรอก ซอย (กิจกรรมขุดลอกท่อ) - จ้างเหมาล้างทำความสะอาด ท่อระบายน้ำ - การล้างทำความสะอาด ท่อระบายน้ำโดยใช้ แรงงานเขต</p>	<p>พ.ศ. 2564 : - พ.ศ. 2565 : - พ.ศ. 2566 : -</p>	<p>ร้อยละ 100 (71.833 กม.)</p>	<p>10</p>	<p><b>นิยาม</b> <b>ความสำเร็จในการทำความสะอาดท่อระบายน้ำ</b> หมายถึง การจัดทำ แผนการทำความสะอาดท่อระบาย ในส่วนความรับผิดชอบของเขตบึงกุ่ม และสามารถดำเนินการได้ตามแผนที่กำหนด</p> <p><b>การทำความสะอาดท่อระบายน้ำ</b> หมายถึง การบำรุงรักษาท่อระบายน้ำ โดยการขุดลอก ล้างทำความสะอาด เก็บขนขยะ สิ่งปฏิกูล และไขมัน ออกจากท่อระบายน้ำในบริเวณถนนสายรอง ตรอก ซอย ในพื้นที่ความ รับผิดชอบของสำนักงานเขต โดยใช้แรงงานเจ้าหน้าที่ของหน่วยงานหรือ การจ้างเหมาบริการบุคคลภายนอกจากหน่วยงานของรัฐหรือเอกชน</p> <p><b>ท่อระบายน้ำในบริเวณถนนสายรอง ตรอก ซอย</b> หมายถึง ท่อระบายน้ำ ในบริเวณถนนสายรอง ตรอก ซอย ที่อยู่ในความรับผิดชอบของสำนักงานเขต พื้นที่</p> <p><b>ภารกิจของหน่วยงาน/ส่วนราชการฯ ที่เกี่ยวข้อง</b></p> <p>1. จัดทำแผนการทำความสะอาดท่อระบายน้ำของเขตบึงกุ่ม เสนอ ผู้บริหารหน่วยงานอนุมัติ และดำเนินการตามแผนที่ โดยมิข้อมูลอย่าง น้อยประกอบด้วย</p> <p>1.1 การวิเคราะห์บริบทของพื้นที่ โดยใช้ข้อมูลต่าง ๆ ที่เกี่ยวข้อง เช่น ความหนาแน่นของประชากร ตลาด จุดน้ำท่วม ฯลฯ ประกอบการ วิเคราะห์ เพื่อจัดลำดับความสำคัญและความถี่ในการทำความสะอาดท่อ ระบายน้ำใน แต่ละแห่ง ให้เหมาะสมและสอดคล้องกับสภาพความเป็น จริง</p>

ที่	ชื่อตัวชี้วัด	ข้อมูลพื้นฐาน (Baseline data)	เป้าหมาย	น้ำหนัก คะแนน	นิยามและวิธีคำนวณ
					<p>1.2 สํารวจ และจัดทําดารงแสดงข้อมูลของท่อระบายน้ำ โดยระบุชื่อถนน ตรอก ซอย ขนาดเส้นผ่านศูนย์กลาง และวัน เดือน ปีที่ทําคความสะอาดครั้งล่าสุด และจัดทําแผนที่เส้นทางท่อระบายน้ำในความรับผิดชอบของสำนักงานเขต</p> <p>1.3 แนวทางการประชาสัมพันธ์เผยแพร่ข้อมูลข่าวสารเกี่ยวกับการทําคความสะอาดท่อระบายน้ำของหน่วยงาน และการจัดกิจกรรมรณรงค์ต่าง ๆ ผ่านระบบเครือข่ายสังคมออนไลน์ (Social Network)</p> <p>2. จัดทําแผนปฏิบัติการ (Action Plan) การทําคความสะอาดท่อระบายน้ำของหน่วยงาน ประจำปีงบประมาณ พ.ศ. 2567 โดยกําหนดค่าเป้าหมาย ความยาวในการทําคความสะอาดท่อระบายน้ำไม่น้อยกว่าค่าเป้าหมายที่สำนักการระบายน้ำ (H) กําหนด</p> <p>3. รายงานผลการทําคความสะอาดท่อระบายน้ำตามแผนปฏิบัติการ (Action Plan) กําหนดทุกเดือน ผ่านระบบ สนน. 01 แบบรายงานผลแผนงานการระบายน้ำ (การทําคความสะอาด/ลอกท่อระบายน้ำ ฝาบ่อพัก ตะแกรงรับน้ำ คั้นหิน) ของกองสารสนเทศระบายน้ำ สำนักการระบายน้ำ พร้อมระบุปัญหา/อุปสรรคในการดำเนินงาน (ถ้ามี)</p> <p>4. จัดทํารายงานผลการดำเนินงานการทําคความสะอาดท่อระบายน้ำตามแผนที่กําหนด พร้อมระบุปัญหาอุปสรรคและข้อเสนอแนะในการดำเนินงาน นำเสนอผู้บริหารกรุงเทพมหานครรับทราบ</p> <p><b>วิธีคำนวณ/วัดผลการดำเนินงาน/สูตรคำนวณ</b></p> <p>วัดความสำเร็จจากการจัดทําแผนการทําคความสะอาดท่อระบายน้ำที่มีภารกิจครบถ้วน และมีผลการดำเนินงานครบถ้วนตามแผนปฏิบัติการ (Action plan) ที่กําหนด</p>

ที่	ชื่อตัวชี้วัด	ข้อมูลพื้นฐาน (Baseline data)	เป้าหมาย	น้ำหนัก คะแนน	นิยามและวิธีคำนวณ
					<p><u>วิธีเก็บข้อมูล/หลักฐาน</u></p> <ol style="list-style-type: none"> <li>1. แผนการทำความสะอาดที่ระบายน้ำของสำนักงานเขต (แผนระยะยาว)</li> <li>2. แผนปฏิบัติการ (Action Plan) การทำความสะอาดที่ระบายน้ำของสำนักงานเขต ประจำปีงบประมาณ พ.ศ. 2567</li> <li>3. แบบรายงานผลแผนงานการระบายน้ำ (การทำความสะอาด/ลอกที่ระบายน้ำ ฝาบ่อพัก ตะแกรงรับน้ำ คับหิน) (สนน. 01)</li> <li>4. รายงานผลการดำเนินงานการทำความสะอาดที่ระบายน้ำของสำนักงานเขต ปัญหาอุปสรรคและข้อเสนอแนะ นำเสนอผู้บริหารกรุงเทพมหานครรับทราบ</li> </ol>



**เกณฑ์การให้คะแนน “ร้อยละความสำเร็จในการทำความสะอาดที่ระบายน้ำบริเวณถนนสายรอง ตรอก ซอย”**

ระดับความสำเร็จ	เกณฑ์ร้อยละความสำเร็จ	วิธีวัดผลการดำเนินงาน	คะแนนที่ได้รับ
5	ร้อยละ 100	- ผลการดำเนินงาน คิดเป็นร้อยละ 100 ตามแผนที่กำหนด - มีผลการความพึงพอใจของประชาชนต่อการดำเนินงานทำความสะอาดที่ระบายน้ำ ร้อยละ 80 - มีรายงานผลการทำความสะอาดที่ระบายน้ำในพื้นที่กรุงเทพมหานคร พร้อมปัญหาอุปสรรค และข้อเสนอแนะในการดำเนินงาน นำเสนอผู้บริหารกรุงเทพมหานครรับทราบ	10
4	ร้อยละ 80	- ผลการดำเนินงาน คิดเป็นร้อยละ 80 ตามแผนที่กำหนด	8
3	ร้อยละ 60	- ผลการดำเนินงาน คิดเป็นร้อยละ 60 ตามแผนที่กำหนด	6
2	ร้อยละ 40	- ผลการดำเนินงาน คิดเป็นร้อยละ 40 ตามแผนที่กำหนด	4
1	ร้อยละ 20	- มีแผนการทำความสะอาดที่ระบายน้ำในความรับผิดชอบของสำนักงานเขตบึงกุ่ม ระยะ 3 ปี ระหว่างปี พ.ศ. 2567 ถึงปี พ.ศ. 2570 ที่ได้รับความเห็นชอบจากผู้บริหารกรุงเทพมหานคร - มีแผนปฏิบัติการ (Actions Plan) การทำความสะอาดที่ระบายน้ำในความรับผิดชอบของสำนักงานเขตบึงกุ่ม ประจำปีงบประมาณ พ.ศ. 2567	2

ที่	ชื่อตัวชี้วัด	ข้อมูลพื้นฐาน (Baseline data)	เป้าหมาย	น้ำหนัก คะแนน	นิยามและวิธีคำนวณ
4	ร้อยละความสำเร็จของการแก้ไขปัญหาข้อร้องเรียนของประชาชน กรณีร้องเรียนผ่านแพลตฟอร์ม Traffy Fondue ของกรุงเทพมหานคร	พ.ศ. 2564: - พ.ศ. 2565: - พ.ศ. 2566: -	ร้อยละ 75	20	<p><b>นิยาม</b></p> <p><b>1. ร้องเรียนผ่านแพลตฟอร์ม Traffy Fondue</b> หมายถึง การที่ประชาชนแจ้งเรื่องร้องเรียน/ร้องทุกข์ รวมถึงข้อเสนอแนะที่ประชาชนประสงค์ให้กรุงเทพมหานครดำเนินการแก้ไขผ่านแพลตฟอร์ม Traffy Fondue</p> <p><b>2. ช่องทางการรับเรื่องร้องเรียนผ่านแพลตฟอร์ม Traffy Fondue</b> หมายถึง</p> <p>2.1. การร้องเรียนผ่านทางแพลตฟอร์ม Traffy Fondue 50 เขต (ผู้รับผิดชอบ: สำนักงานเลขานุการผู้ว่าราชการกรุงเทพมหานคร)</p> <p>2.2. การร้องเรียนทางศูนย์ กทม. 1555 (ผู้รับผิดชอบ: สำนักงานเลขานุการปลัดกรุงเทพมหานคร)</p> <p><b>3. ความสำเร็จของการแก้ไขปัญหาเรื่องร้องเรียน/ร้องทุกข์</b> หมายถึง</p> <p>3.1 สำนักงานเลขานุการผู้ว่าราชการกรุงเทพมหานคร (สผ.กทม.) และสำนักงานเลขานุการปลัดกรุงเทพมหานคร (สปล.) มีการติดตามการแก้ไขเรื่องร้องเรียนของประชาชนผ่านแพลตฟอร์ม Traffy Fondue และศูนย์ กทม. 1555</p> <p>3.2 สำนักงานเขต 50 เขต ดำเนินการแก้ไขปัญหาให้แล้วเสร็จ</p> <p><b>4. ภารกิจของหน่วยงาน</b> <b>สำนักงานเลขานุการผู้ว่าราชการกรุงเทพมหานคร</b></p> <p>4.1. พิจารณาข้อมูลสถิติเรื่องร้องเรียน/ร้องทุกข์ จากแพลตฟอร์ม Traffy Fondue ทั้งหมด จำนวน 24 ประเภท</p> <p>4.2. นำปัญหาเรื่องร้องเรียน/ร้องทุกข์จากข้อ 4.1 มาพิจารณาคัดเลือก โดยวิเคราะห์จาก</p>

ที่	ชื่อตัวชี้วัด	ข้อมูลพื้นฐาน (Baseline data)	เป้าหมาย	น้ำหนัก คะแนน	นิยามและวิธีคำนวณ
					<p>1) เป็นปัญหาความเดือดร้อนที่ต้องได้รับการแก้ไขอย่างเร่งด่วน หรือส่งผลกระทบต่อชีวิตและทรัพย์สินของประชาชน</p> <p>2) เรื่องที่หน่วยงานยังไม่ดำเนินการแก้ไข ระยะเวลามากกว่า 15 วัน</p> <p>3) เรื่องที่มีการร้องเรียนซ้ำอีกครั้ง (Re-Open)</p> <p>4) เรื่องที่ผู้บริหารกรุงเทพมหานครมอบหมายให้ตรวจสอบและติดตาม</p> <p>4.3. ลงพื้นที่เพื่อตรวจสอบการแก้ไขปัญหาอย่างน้อยเดือนละ 4 ครั้ง โดยรับผิดชอบเฉพาะเรื่องร้องเรียนผ่านแพลตฟอร์ม Traffy Fondue ของ 50 เขต</p> <p>4.4 รายงานข้อมูลการลงพื้นที่ตรวจสอบข้อเท็จจริง การแก้ไขปัญหาของหน่วยงานนำเรียนผู้บริหารกรุงเทพมหานครทราบ ทุก 1 เดือน</p> <p>4.5 ติดตามผลการแก้ไขปัญหา และจัดทำสรุปรายงานผลการดำเนินการลงพื้นที่ตรวจสอบข้อเท็จจริงในภาพรวม นำเรียนผู้บริหารกรุงเทพมหานคร จำนวน 2 ครั้งต่อปี</p> <p>4.6 ประเมินผลการแก้ไขปัญหาของสำนักงานเขต 50 เขต ตามหลักเกณฑ์การประเมินเขต</p> <p><b>สำนักงานเลขานุการปลัดกรุงเทพมหานคร</b></p> <p>4.1. พิจารณาข้อมูลสถิติเรื่องร้องเรียน/ร้องทุกข์ จากศูนย์ กทม. 1555 ทั้งหมด ซึ่งได้อัปโหลดข้อมูลเข้าแพลตฟอร์ม Traffy fondue</p> <p>4.2. นำปัญหาเรื่องร้องเรียน/ร้องทุกข์จากข้อ 4.1 มาพิจารณาคัดเลือกโดยวิเคราะห์จาก</p> <p>1) เป็นปัญหาความเดือดร้อนที่ต้องได้รับการแก้ไขอย่างเร่งด่วน หรือส่งผลกระทบต่อชีวิตและทรัพย์สินของประชาชน</p> <p>2) เรื่องที่หน่วยงานยังไม่ดำเนินการแก้ไข ระยะเวลามากกว่า 15 วัน</p> <p>3) เรื่องที่มีการร้องเรียนซ้ำอีกครั้ง (Re-Open)</p>

ที่	ชื่อตัวชี้วัด	ข้อมูลพื้นฐาน (Baseline data)	เป้าหมาย	น้ำหนัก คะแนน	นิยามและวิธีคำนวณ
					<p>4.3 ลงพื้นที่เพื่อตรวจสอบการแก้ไขปัญหาอย่างน้อยเดือนละ 4 ครั้ง โดย รับผิดชอบเฉพาะเรื่องร้องเรียนผ่านศูนย์ กทม. 1555 ของ 50 เขต</p> <p>4.4 รายงานข้อมูลการลงพื้นที่ตรวจสอบข้อเท็จจริง การแก้ไขปัญหาของ หน่วยงานนำเรียนผู้บริหารกรุงเทพมหานครทราบ ทุก 1 เดือน</p> <p>4.5 ติดตามผลการแก้ไขปัญหา และจัดทำสรุปรายงานผลการ ดำเนินการลงพื้นที่ตรวจสอบข้อเท็จจริงในภาพรวม นำเรียนผู้บริหาร กรุงเทพมหานคร จำนวน 2 ครั้งต่อปี</p> <p>4.6 ประเมินผลการแก้ไขปัญหาของสำนักงานเขต 50 เขต ตามหลักเกณฑ์ การประเมินเขต</p> <p><b>สำนักงานเขต</b></p> <p>4.1 สำนักงานเขตรับเรื่องร้องเรียน/ร้องทุกข์ ผ่านแพลตฟอร์ม Trafy fondue</p> <p>4.2 สำนักงานเขต 50 เขต รับผิดชอบการดำเนินการแก้ไขปัญหา ข้อร้องเรียน/ร้องทุกข์</p> <p>4.3 เมื่อสำนักงานเขต 50 เขต ดำเนินการแก้ไขเรียบร้อยแล้ว รายงานผลการดำเนินงานผ่านแพลตฟอร์ม Trafy fondue โดย อัปโหลดรูปถ่ายและอัปเดตสถานะการแก้ไข</p> <p>4.4 จัดทำสรุปรายงานผลการดำเนินการให้สำนักงานเลขานุการ ผู้ว่าราชการกรุงเทพมหานครและสำนักงานเลขานุการปลัด กรุงเทพมหานคร ทุก 1 เดือน</p> <p><b>วิธีคำนวณ</b></p> $\frac{\text{จำนวนเรื่องร้องเรียนที่ 50 สำนักงานเขตแก้ไขสำเร็จ}}{\text{จำนวนเรื่องร้องเรียนทั้งหมด}} \times 100$

ที่	ชื่อตัวชี้วัด	ข้อมูลพื้นฐาน (Baseline data)	เป้าหมาย	น้ำหนัก คะแนน	นิยามและวิธีคำนวณ
					<p>จำนวนเรื่องร้องเรียนที่ 50 สำนักงานเขต ได้รับทั้งหมด (24 ประเภท) (ผู้รับผิดชอบ: สำนักงานเลขานุการผู้ว่าราชการกรุงเทพมหานคร, สำนักงานเลขานุการปลัดกรุงเทพมหานคร และสำนักงานเขต 50 เขต)</p> <p><b>วิธีเก็บข้อมูล/หลักฐาน</b></p> <ol style="list-style-type: none"> <li>1. สผว.กทม. และ สสป. ดำเนินการ ดังนี้ <ol style="list-style-type: none"> <li>1.1. เรื่องร้องเรียนของประชาชน โดยพิมพ์ออกจากแพลตฟอร์ม Traffy Fondue</li> <li>1.2. ภาพถ่ายการลงพื้นที่ของเจ้าหน้าที่และหน่วยงานที่เกี่ยวข้อง</li> <li>1.3. สถานะการแก้ไขปัญหา (เสร็จสิ้นแล้ว) โดยพิมพ์ออกจากแพลตฟอร์ม Traffy Fondue</li> <li>1.4. รายงานข้อมูลการลงพื้นที่ตรวจสอบข้อเท็จจริง การแก้ไขปัญหาของหน่วยงาน นำเรียนผู้บริหารกรุงเทพมหานคร ทราบ ทุก 1 เดือน</li> <li>1.5. สรุปรายงานผลการดำเนินการลงพื้นที่ตรวจสอบข้อเท็จจริงในภาพรวม นำเรียนผู้บริหารกรุงเทพมหานคร จำนวน 2 ครั้งต่อปี</li> </ol> </li> <li>2. สำนักงานเขต ดำเนินการเก็บข้อมูลรายงานจำนวนเรื่องการแก้ไขปัญหา สถานะ “เสร็จสิ้น” จากเว็บไซต์ <a href="https://bangkok.traffy.in.th">https://bangkok.traffy.in.th</a></li> </ol>

เกณฑ์การให้คะแนน : ร้อยละความสำเร็จของการแก้ไขปัญหาข้อร้องเรียนของประชาชน กรณีร้องเรียนผ่านแพลตฟอร์ม Traffy Fondue ของกรุงเทพมหานคร

ระดับความสำเร็จ	เกณฑ์ร้อยละความสำเร็จ	ผลการดำเนินงาน	คะแนนที่จะได้รับ
5	ร้อยละ 100	- ความสำเร็จของการแก้ไขปัญหาเรื่องร้องเรียน/ร้องทุกข์ ของประชาชน กรณีร้องเรียนผ่านแพลตฟอร์ม Traffy Fondue และศูนย์ กทม. 1555 ในการแก้ไขปัญหาของสำนักงานเขต 50 เขต ได้ร้อยละ 75 ขึ้นไป - สำนักงานเลขาธิการผู้ว่าราชการกรุงเทพมหานคร สำนักงานเลขาธิการปลัดกรุงเทพมหานคร มีรายงานผลการดำเนินการ ปัญหา อุปสรรค ข้อเสนอแนะ ในการแก้ไขปัญหาเรื่องร้องเรียน/ร้องทุกข์ของประชาชน กรณีร้องเรียนผ่านแพลตฟอร์ม Traffy Fondue และศูนย์ กทม. 1555 ในภาพรวม เสนอผู้บริหาร กทม.ทราบ - สำนักงานเขต 50 เขต รายงานผลการดำเนินการการแก้ไขเรื่องร้องเรียน/ร้องทุกข์ ผ่านแพลตฟอร์ม Traffy Fondue รายเขต เสนอผู้บริหาร กทม.ทราบ	20
4	ร้อยละ 80	ความสำเร็จของการแก้ไขปัญหาเรื่องร้องเรียน/ร้องทุกข์ ของประชาชน กรณีร้องเรียนผ่านแพลตฟอร์ม Traffy Fondue และศูนย์ กทม. 1555 ในการแก้ไขปัญหาของสำนักงานเขต 50 เขต ได้ร้อยละ 70	16
3	ร้อยละ 60	ความสำเร็จของการแก้ไขปัญหาเรื่องร้องเรียน/ร้องทุกข์ ของประชาชน กรณีร้องเรียนผ่านแพลตฟอร์ม Traffy Fondue และศูนย์ กทม. 1555 ในการแก้ไขปัญหาของสำนักงานเขต 50 เขต ได้ร้อยละ 65	12
2	ร้อยละ 40	ความสำเร็จของการแก้ไขปัญหาเรื่องร้องเรียน/ร้องทุกข์ ของประชาชน กรณีร้องเรียนผ่านแพลตฟอร์ม Traffy Fondue และศูนย์ กทม. 1555 ในการแก้ไขปัญหาของสำนักงานเขต 50 เขต ได้ร้อยละ 60	8
1	ร้อยละ 20	ความสำเร็จของการแก้ไขปัญหาเรื่องร้องเรียน/ร้องทุกข์ ของประชาชน กรณีร้องเรียนผ่านแพลตฟอร์ม Traffy Fondue และศูนย์ กทม. 1555 ในการแก้ไขปัญหาของสำนักงานเขต 50 เขต ได้น้อยกว่า ร้อยละ 60	4

ที่	ชื่อตัวชี้วัด	ข้อมูลพื้นฐาน (Baseline data)	เป้าหมาย	น้ำหนัก คะแนน	นิยามและวิธีคำนวณ
5	ร้อยละความสำเร็จของ การแก้ไข/ปรับปรุงทางเท้า (ปรับปรุงซอยนวมินทร์ 81 แยก 3)	-	1.64 กิโลเมตร	20	<p><b>นิยาม</b> การแก้ไข/ปรับปรุงทางเท้า หมายถึง ทางเท้าในพื้นที่สำนักงาน เขตที่ได้รับการดูแล ปรับปรุง ซ่อมแซม จัดระเบียบไม่ให้มีสิ่งกีดขวาง มีความสะอาด มีภูมิทัศน์สวยงาม ทั้งนี้เพื่อให้ประชาชนเกิดความ สะดวกสบายในการสัญจร</p> <p><b>ภารกิจของสำนักงานเขต</b></p> <ol style="list-style-type: none"> <li>1. จัดทำแผนงานการปรับปรุงทางเท้าของสำนักงานเขต (โดยระบุพื้นที่เป้าหมายที่จะดำเนินการ พร้อมระยะทาง เป็นกิโลเมตร)</li> <li>2. นำเสนอแผนงานต่อผู้บริหารกรุงเทพมหานคร</li> <li>3. ดำเนินการปรับปรุงทางเท้าในพื้นที่เขต ให้มีความเป็น ระเบียบเรียบร้อย สะอาด สวยงาม ไม่มีสิ่งกีดขวาง</li> <li>4. รายงานผลการดำเนินงานส่งให้สำนักการโยธา ตามที่สำนักการโยธากำหนด (ภายในวันที่ 10 ของเดือนถัดไป)</li> <li>5. สรุปผลการดำเนินงาน (สิ้นปีงบประมาณ) เสนอต่อ ผู้บริหารกรุงเทพมหานคร</li> </ol> <p><b>วิธีคำนวณ/วัดผลการดำเนินงาน/สูตรคำนวณ</b> ระยะทางที่ได้มีการปรับปรุงทางเท้าในพื้นที่สำนักงานเขต × 100 หารด้วย ระยะทางตามแผนที่กำหนด(หน่วย : กิโลเมตร)</p> <p><b>วิธีเก็บข้อมูล/หลักฐาน</b></p> <ul style="list-style-type: none"> <li>- แผนดำเนินงานปรับปรุงทางเท้า</li> <li>- หนังสือนำเสนอแผนงานต่อเสนอผู้บริหารกรุงเทพมหานคร</li> <li>- หนังสือรายงานผลการดำเนินงาน (สิ้นปีงบประมาณ)</li> </ul>

ที่	ชื่อตัวชี้วัด	ข้อมูลพื้นฐาน (Baseline data)	เป้าหมาย	น้ำหนัก คะแนน	นิยามและวิธีคำนวณ
					ต่อผู้บริหารกรุงเทพมหานคร - ภาพถ่ายก่อน/หลัง - เอกสารอ้างอิงอื่น ๆ ที่เกี่ยวข้อง - รายงานผลการดำเนินงานในระบบ digital plan ของ สยป.

**เกณฑ์การให้คะแนน “ร้อยละความสำเร็จของการแก้ไขปรับปรุงทางเท้า”**

ระดับ ความสำเร็จ	เกณฑ์ร้อยละ ความสำเร็จ	วิธีวัดผลการดำเนินงาน	คะแนนที่ได้รับ
5	ร้อยละ 100	1. ดำเนินการปรับปรุงทางเท้าแล้วเสร็จตามแผนการดำเนินงานฯ <b>ร้อยละ 100</b> 2. สำนวจความพึงพอใจของผู้ใช้ทางเท้า <b>โดยต้องมีผู้ตอบว่าพึงพอใจไม่น้อยกว่าร้อยละ 80</b> 3. มีรายงานผลการดำเนินการ ปัญหา อุปสรรคในการดำเนินงานและข้อเสนอแนะ เสนอผู้บริหารกรุงเทพมหานครทราบ	10
4	ร้อยละ 80	ดำเนินการตามแผนการดำเนินงานแก้ไขปรับปรุงทางเท้าในพื้นที่เขต ...(ชื่อเขต)... ประจำปีงบประมาณ พ.ศ. 2567 แล้วเสร็จร้อยละ 80	8
3	ร้อยละ 60	ดำเนินการตามแผนการดำเนินงานแก้ไขปรับปรุงทางเท้าในพื้นที่เขต ...(ชื่อเขต)... ประจำปีงบประมาณ พ.ศ. 2567 แล้วเสร็จร้อยละ 60	6
2	ร้อยละ 40	ดำเนินการตามแผนการดำเนินงานแก้ไขปรับปรุงทางเท้าในพื้นที่เขต ...(ชื่อเขต)... ประจำปีงบประมาณ พ.ศ. 2567 แล้วเสร็จร้อยละ 40	4
1	ร้อยละ 20	มีแผนการดำเนินงานแก้ไขปรับปรุงทางเท้าในพื้นที่เขต ...(ชื่อเขต)... ประจำปีงบประมาณ พ.ศ. 2567 เสนอผู้บริหารกรุงเทพมหานครให้เห็นชอบ	2



ที่	ชื่อตัวชี้วัด	ข้อมูลพื้นฐาน (Baseline data)	เป้าหมาย	น้ำหนัก คะแนน	นิยามและวิธีคำนวณ
6	ร้อยละความสำเร็จในการติดตั้ง/ซ่อมแซมไฟฟ้าส่องสว่างริมคลอง ติดตั้งใหม่ = 40 ดวง ซ่อมแซม = 10 ดวง	พ.ศ. 2564 : - พ.ศ. 2565 : - พ.ศ. 2566 : -	ร้อยละ 100	10	<p><b>นิยาม</b></p> <p><b>ความสำเร็จในการติดตั้ง/ซ่อมแซมไฟฟ้าส่องสว่างริมคลอง</b> หมายถึง จำนวนไฟฟ้าส่องสว่างริมคลองที่ได้รับการติดตั้งใหม่และซ่อมแซม เทียบกับแผนการติดตั้งและซ่อมแซมไฟฟ้าส่องสว่างริมคลอง ประจำปีงบประมาณ พ.ศ. 2567</p> <p><b>การติดตั้งไฟฟ้าส่องสว่าง</b> หมายถึง การนำอุปกรณ์ไฟฟ้าส่องสว่าง มาประกอบหรือติดตั้ง การเดินสายไฟฟ้า แผงจ่ายไฟและอุปกรณ์ประกอบ ในจุดที่ไม่เคยมีไฟฟ้าส่องสว่าง หรือมีไฟฟ้าส่องสว่างแต่มีความสว่างไม่เพียงพอ</p> <p><b>การซ่อมไฟฟ้าส่องสว่าง</b> หมายถึง การปรับปรุง บำรุงรักษา ซ่อมแซม หรือทดแทนชิ้นส่วนหรืออุปกรณ์ไฟฟ้าส่องสว่างที่มีอยู่เดิม เพื่อให้อยู่ในสภาพที่ใช้งานได้อีกครั้ง</p> <p><b>การติดตั้ง/ซ่อมแซมไฟฟ้าส่องสว่างริมคลอง</b> หมายถึง การติดตั้งหรือซ่อมไฟฟ้าส่องสว่างบริเวณทางเดินริมคลองเพื่อความปลอดภัยของประชาชนหรือผู้สัญจร</p> <p><b>ภารกิจภารกิจของหน่วยงาน/ส่วนราชการที่เกี่ยวข้อง</b></p> <p>1. จัดทำแผนการติดตั้ง/ซ่อมไฟฟ้าส่องสว่างริมคลอง ประจำปีงบประมาณ พ.ศ. 2567 เสนอผู้บริหารกรุงเทพมหานครให้ความเห็นชอบ และดำเนินการติดตั้ง/ซ่อมไฟฟ้าส่องสว่างริมคลอง ตามแผนที่กำหนด</p>

ที่	ชื่อตัวชี้วัด	ข้อมูลพื้นฐาน (Baseline data)	เป้าหมาย	น้ำหนัก คะแนน	นิยามและวิธีคำนวณ
					<p>2. จัดทำแบบสำรวจความพึงพอใจของประชาชนต่อการดำเนินงานติดตั้ง/ซ่อมไฟฟ้าส่องสว่างริมคลอง ประจำปีงบประมาณ พ.ศ. 2567</p> <p>3. จัดทำรายงานผลการดำเนินการพร้อมระบุปัญหาอุปสรรคและข้อเสนอแนะ เสนอผู้บริหารกรุงเทพมหานครรับทราบ</p> <p><b>วิธีวัดผลการดำเนินงาน</b> นับจากร้อยละความสำเร็จของจำนวนการติดตั้งไฟฟ้า/ซ่อมแซมแล้วเสร็จ เทียบกับแผนฯ ที่กำหนด ประจำปีงบประมาณ พ.ศ. 2567</p> <p><b>วิธีคำนวณ/สูตรคำนวณ</b> ร้อยละความสำเร็จ = <math>\frac{[(A/B) + (C/D)] \times 100}{2}</math> เมื่อ A = จำนวนไฟฟ้าส่องสว่างที่ติดตั้งแล้วเสร็จ B = จำนวนไฟฟ้าส่องสว่างที่จะติดตั้งตามแผน C = จำนวนไฟฟ้าส่องสว่างที่ซ่อมแซมแล้วเสร็จ D = จำนวนไฟฟ้าส่องสว่างที่จะซ่อมแซมตามแผน</p> <p><b>วิธีเก็บข้อมูล</b> ข้อมูลรายงานผลการดำเนินงานติดตั้ง/ซ่อมไฟฟ้าส่องสว่างริมคลอง ผ่านช่องทางที่สำนักการระบายน้ำกำหนด</p> <p><b>หลักฐาน</b> 1. แผนการติดตั้ง/ซ่อมไฟฟ้าส่องสว่างริมคลอง ประจำปีงบประมาณ พ.ศ. 2567 2. แบบสำรวจความพึงพอใจของประชาชน</p>

ที่	ชื่อตัวชี้วัด	ข้อมูลพื้นฐาน (Baseline data)	เป้าหมาย	น้ำหนัก คะแนน	นิยามและวิธีคำนวณ
					3. รายงานผลการดำเนินงานการทำความสะอาดที่ระบายน้ำตาม แผนที่กำหนด พร้อมระบุปัญหาอุปสรรค และข้อเสนอแนะ

**เกณฑ์การให้คะแนน** “ร้อยละความสำเร็จในการติดตั้ง / ซ่อม ไฟฟ้าส่องสว่างริมคลอง”

ระดับความสำเร็จ	เกณฑ์ร้อยละความสำเร็จ	วิธีวัดผลการดำเนินงาน	คะแนนที่ได้รับ
5	ร้อยละ 100	- มีร้อยละความสำเร็จในการติดตั้งและซ่อมไฟฟ้าส่องสว่างริมคลอง เท่ากับ ร้อยละ 100 - มีผลการสำรวจความพึงพอใจของประชาชนต่อการดำเนินงานติดตั้ง/ซ่อม ไฟฟ้าส่องสว่าง ริมคลอง ร้อยละ 80 - รายงานผลการดำเนินงานการติดตั้งและซ่อมไฟฟ้าส่องสว่างริมคลองในพื้นที่เขตบึงกุ่ม พร้อมปัญหาอุปสรรคและข้อเสนอแนะในการดำเนินงาน นำเสนอผู้บริหารกรุงเทพมหานครรับทราบ	10 คะแนน
4	ร้อยละ 80	- มีร้อยละความสำเร็จในการติดตั้งและซ่อมไฟฟ้าส่องสว่างริมคลอง เท่ากับ ร้อยละ 90	8 คะแนน
3	ร้อยละ 60	- มีร้อยละความสำเร็จในการติดตั้งและซ่อมไฟฟ้าส่องสว่างริมคลอง เท่ากับ ร้อยละ 80	6 คะแนน
2	ร้อยละ 40	- มีร้อยละความสำเร็จในการติดตั้งและซ่อมไฟฟ้าส่องสว่างริมคลอง เท่ากับ ร้อยละ 70	4 คะแนน
1	ร้อยละ 20	- มีแผนการติดตั้งและซ่อมไฟฟ้าส่องสว่างริมคลองในพื้นที่เขตบึงกุ่ม ประจำปีงบประมาณ พ.ศ. 2567 ที่ได้รับความเห็นชอบจากผู้บริหารกรุงเทพมหานคร	2 คะแนน

ตาราง ง ความเชื่อมโยงนโยบายผู้ว่าราชการกรุงเทพมหานคร และแผนปฏิบัติการประจำปี 2567 ของหน่วยงาน

ตัววัดผลหลัก (Key Result) และค่าเป้าหมาย ประเด็นการพัฒนา ประจำปีงบประมาณ พ.ศ. 2567				แผนปฏิบัติการประจำปี พ.ศ. 2567 ของสำนักงานเขตบึงกุ่ม		
ประเด็นการพัฒนา (วัตถุประสงค์หลัก : Objective)	ตัววัดผล (Key Results)	หน่วยนับ	ค่าเป้าหมาย	ชื่อโครงการที่สนับสนุน	งบประมาณ (บาท)	ตัวชี้วัด ความสำเร็จ (KPI โครงการ)
4.1 เพิ่มพื้นที่สีเขียว ต้นไม้	1. พัฒนากวนนสวย	กม.	4.74	กิจกรรมพัฒนากวนนสวยเขตบึงกุ่ม	.....	4.74 กม.
	2. ปลูกต้นไม้รวมทุกประเภท	ต้น	3,000	กิจกรรมปลูกต้นไม้ สำนักงานเขตบึงกุ่ม	.....	3,000 ต้น
	3. เพิ่มสวน 15 นาที	แห่ง	3	กิจกรรมเพิ่มสวน 15 นาที สำนักงานเขตบึงกุ่ม		3 แห่ง
1.1 เดินได้ เดินดี	4.1 ปรับปรุงทางเท้า	กม.	1.640	ปรับปรุงทางเท้าถนนนวมินทร์ 81 แยก 3	34,563,000	1.640 กม.
1.3 ส่งเสริมการใช้ระบบขนส่ง สาธารณะและเพิ่มทางเลือก ในการเดินทาง	4.2 ปรับปรุงทางจักรยาน	กม.	10 กม.	โครงการปรับปรุงทางจักรยาน .....	.....	10 กม.
2.1 แก้ไขจุดเสี่ยงภัยและ อาชญากรรม	5. ติดตั้ง/ซ่อมแซม ไฟฟ้าส่องสว่าง	ดวง	.....	ติดตั้งและซ่อมแซมไฟฟ้าส่องสว่าง ในที่สาธารณะและจุดเสี่ยงภัย 2567	.....	330 ดวง
1.1 เดินได้ เดินดี	6. ติดตั้ง/ซ่อมไฟฟ้า ส่องสว่างริมคลอง	ดวง	.....	ติดตั้ง/ซ่อมแซมไฟฟ้าส่องสว่างริมคลอง 2567	.....	40 ดวง
	7. ยกเลิก/ยุบรวมพื้นที่หาบเร่ แผงลอย นอกจุดผ่อนผัน	จุด	1	เพิ่มประสิทธิภาพการจัดระเบียบการค้า หาบเร่ - แผงลอย ประจำปีงบประมาณ 2567	-	1 แห่ง
7.2 เพิ่มพื้นที่ Hawker Center ตลาดค้าขาย	8. จัดหาพื้นที่เอกชน หรือ พัฒนา Hawker Center รองรับผู้ค้าหาบเร่	แห่ง	-	เพิ่มประสิทธิภาพการจัดระเบียบการค้าหาบเร่ - แผงลอย ประจำปีงบประมาณ 2567	-	.....
1.4 ป้องกันและแก้ไขปัญหาน้ำ ท่วม	9. แก้ไขจุดเสี่ยงน้ำท่วม	แห่ง	4	โครงการเตรียมความพร้อมป้องกันและแก้ไข ปัญหาน้ำท่วมในพื้นที่เขตบึงกุ่ม	....	4 แห่ง

ตัววัดผลหลัก (Key Result) และค่าเป้าหมาย ประเด็นการพัฒนา ประจำปีงบประมาณ พ.ศ. 2567				แผนปฏิบัติการประจำปี พ.ศ. 2567 ของสำนักงานเขตบึงกุ่ม		
ประเด็นการพัฒนา (วัตถุประสงค์หลัก : Objective)	ตัววัดผล (Key Results)	หน่วยนับ	ค่าเป้าหมาย	ชื่อโครงการที่สนับสนุน	งบประมาณ (บาท)	ตัวชี้วัด ความสำเร็จ (KPI โครงการ)
1.2 เพิ่มความคล่องตัวการเดินทาง	10. แก้ไขปัญหาจุดจราจรผิด	แห่ง	1	รายงานผลการดำเนินงานการแก้ไขปัญหาจุดจราจรผิด สำนักงานเขตบึงกุ่ม	....	1 แห่ง
2.1 แก้ไขจุดเสี่ยงภัยและ อาชญากรรม	11.1 แก้ไขจุดเสี่ยงอุบัติเหตุ	แห่ง	3	แก้ไข/ปรับปรุงจุดเสี่ยงอุบัติเหตุ (Black spot) ในพื้นที่เขตบึงกุ่ม ประจำปีงบประมาณ 2567	....	3 แห่ง
2.1 แก้ไขจุดเสี่ยงภัยและ อาชญากรรม	11.2 แก้ไขจุดเสี่ยง อาชญากรรม	แห่ง	2	บูรณาการผลการดำเนินงานด้านความปลอดภัยเชิงพื้นที่ ประจำปีงบประมาณ 2567	....	2 แห่ง
8.1 เปิดพื้นที่สาธารณะเพื่อรองรับ กิจกรรมที่หลากหลาย	12. ปรับปรุง/พัฒนา ลานกีฬา	แห่ง	3	ปรับปรุงลานกีฬา.....		3 แห่ง
	13. ปรับปรุง/พัฒนา บ้าน หนังสือ	แห่ง	3	1. โครงการ/กิจกรรม .....	.....	1 แห่ง
				2. โครงการ/กิจกรรม .....	.....	1 แห่ง
				3. โครงการ/กิจกรรม .....	.....	1 แห่ง
6.1 ส่งเสริมการเรียนรู้ เด็กเล็ก ก่อนวัยเรียน (2-6 ปี)	14. ปรับปรุง/พัฒนา ศูนย์ เด็กเล็ก	แห่ง	3	ปรับปรุงศูนย์พัฒนาเด็กก่อนวัยเรียน.....	.....	3 แห่ง
6.3 Transform หลักสูตรและ ห้องเรียนดิจิทัล	15. ปรับปรุงกายภาพ โรงเรียน	แห่ง	5 แห่ง	1. ปรับปรุงโรงเรียนวัดบางเตย	3,940,000	1 แห่ง
				2. ปรับปรุงโรงเรียนแยมจากดิชานุสรณ์	2,810,000	1 แห่ง
				3. ปรับปรุงโรงเรียนวัดนวลจันทร์	223,000	1 แห่ง
				4. ปรับปรุงโรงเรียนคลองกุ่ม (เสรีไทย อนุสรณ์)	3,120,000	1 แห่ง
				5. ปรับปรุงโรงเรียนวัดพิชัย	939,000	1 แห่ง

ตัววัดผลหลัก (Key Result) และค่าเป้าหมาย ประเด็นการพัฒนา ประจำปีงบประมาณ พ.ศ. 2567				แผนปฏิบัติการประจำปี พ.ศ. 2567 ของสำนักงานเขตบึงกุ่ม		
ประเด็นการพัฒนา (วัตถุประสงค์หลัก : Objective)	ตัววัดผล (Key Results)	หน่วยนับ	ค่าเป้าหมาย	ชื่อโครงการที่สนับสนุน	งบประมาณ (บาท)	ตัวชี้วัด ความสำเร็จ (KPI โครงการ)
4.2 จัดการขยะ อากาศ น้ำเสีย	16.1 จัดเก็บขยะให้มี ประสิทธิภาพครอบคลุม (% ของอาคารและหลังคา เรือนในเขตที่สามารถจัดเก็บ ขยะได้ไม่น้อยกว่า 2 ครั้ง/ สัปดาห์)	ร้อยละ	100	กิจกรรมจัดเก็บขยะให้มีประสิทธิภาพ ครอบคลุม สำนักงานเขตบึงกุ่ม	-	ร้อยละ 100
	16.2 ขยะเศษอาหาร โครงการไม่เทรวม	ตัน	1,551.84	โครงการไม่เทรวม .....	.....	
8.3 สร้างชุมชนเข้มแข็งร่วมพัฒนา	17. พัฒนาฐานข้อมูล ออนไลน์ชุมชน	ชุมชน	37	บันทึกฐานข้อมูลออนไลน์ชุมชนเขตบึงกุ่ม	.....	37 ชุมชน
	18. ส่งเสริมการใช้ งบประมาณ 200,000 บาท ต่อชุมชน	บาท	6,290,000	ส่งเสริมการใช้งบประมาณโครงการชุมชน เข้มแข็งฯ 200,000 บาท เขตบึงกุ่ม	-	6,290,000 บาท
5.1 สนับสนุนและพัฒนากิจกรรม ส่งเสริมสุขภาพชุมชนทุกกลุ่ม	19. ส่งเสริมการใช้ งบประมาณกองทุน หลักประกันสุขภาพ สปสช. (มูลค่าเงินที่เบิกจ่าย)	บาท	5,731,000	ส่งเสริมการใช้งบประมาณกองทุน หลักประกันสุขภาพกรุงเทพมหานคร (สปสช.) เขตบึงกุ่ม	-	5,731,000 บาท
3.2 เผยแพร่ข้อมูล เปิดเผยการ จัดซื้อจัดจ้าง ขออนุญาตบริการ ออนไลน์ (Open Bangkok)	20. พัฒนามาตรฐานการ บริการประชาชน (% จำนวนคำขอที่เขตสามารถ	ร้อยละ	100	การให้บริการประชาชน ของฝ่ายปกครอง, ฝ่ายทะเบียน และฝ่ายสิ่งแวดล้อมฯ	-	ร้อยละ 100

ตัววัดผลหลัก (Key Result) และค่าเป้าหมาย ประเด็นการพัฒนา ประจำปีงบประมาณ พ.ศ. 2567				แผนปฏิบัติการประจำปี พ.ศ. 2567 ของสำนักงานเขตบึงกุ่ม		
ประเด็นการพัฒนา (วัตถุประสงค์หลัก : Objective)	ตัววัดผล (Key Results)	หน่วยนับ	ค่าเป้าหมาย	ชื่อโครงการที่สนับสนุน	งบประมาณ (บาท)	ตัวชี้วัด ความสำเร็จ (KPI โครงการ)
	ให้บริการได้ภายในกรอบเวลาดังตามคู่มือประชาชน)					
1.4 ป้องกันและแก้ไขปัญหาน้ำท่วม	21. ขุดลอกท่อ	กม.	71.833	โครงการเตรียมความพร้อมป้องกันและแก้ไขปัญหาน้ำท่วมในพื้นที่เขตบึงกุ่ม (ลอกท่อระบายน้ำโดยจ้างเหมาและแรงงานเขต)	2,240,000 -	71.833 กม.
1.4 ป้องกันและแก้ไขปัญหาน้ำท่วม	22. ขุดลอก/เปิดทางน้ำไหลคลอง	กม.	31.291 กม.	1.เปิดทางน้ำไหลคลองในพื้นที่เขตบึงกุ่ม (แรงงานเขต)	-	31.291 กม.

ตาราง จ. ขั้นตอนการปฏิบัติงานของโครงการ/กิจกรรม (เฉพาะภารกิจงานจากการเจรจาตกลงฯ ยุทธศาสตร์ตามแผนปฏิบัติการราชการกรุงเทพมหานคร  
ประจำปีงบประมาณ พ.ศ. 2567 และภารกิจตามยุทธศาสตร์ของหน่วยงาน)

ชื่อตัวชี้วัดที่ 1 ร้อยละของตัวอย่างอาหารที่ได้รับการสุ่มตรวจไม่พบการปนเปื้อนเชื้อโรคและสารพิษ และในกรณีที่พบการปนเปื้อนได้รับการแก้ไข (ร้อยละ 100)  
ชื่อโครงการที่ 1 โครงการกรุงเทพฯ เมืองอาหารปลอดภัย (ฝ่ายสิ่งแวดล้อมและสุขาภิบาล)

ขั้นตอนการปฏิบัติงานของ โครงการ/กิจกรรม	เนื้องาน รายขั้นตอน (ร้อยละ)	คิด ความก้าวหน้า โครงการ (ร้อยละ)	ระยะเวลาดำเนินการ														
			พ.ศ. 2566			พ.ศ. 2567											
			ต.ค.	พ.ย.	ธ.ค.	ม.ค.	ก.พ.	มี.ค.	เม.ย.	พ.ค.	มิ.ย.	ก.ค.	ส.ค.	ก.ย.			
1. เพื่าระวังคุณภาพอาหารโดยสุ่มตรวจวิเคราะห์หาการปนเปื้อนเชื้อโรคและสารพิษในอาหารที่จำหน่ายในสถานประกอบการอาหาร ได้แก่ ตลาด ซูเปอร์มาร์เก็ต มินิมาร์ท ร้านอาหาร แผงลอยจำหน่ายอาหารริมบาทวิถี และสถานศึกษาในพื้นที่กรุงเทพมหานคร	20	20	←														→
2. ส่งเสริมให้สถานประกอบการอาหารมีการพัฒนาผ่านเกณฑ์มาตรฐานอาหารปลอดภัยของกรุงเทพมหานคร ร้อยละ 100	20	40	←														→
3. ปฏิบัติงานกรณีร้องเรียนหรือกรณีฉุกเฉิน	20	60	←														→
4. กิจกรรมพัฒนาการสุขาภิบาลอาหารในสถานศึกษา	20	80	←														→
5. จัดกิจกรรมพัฒนาตลาดสะอาดได้มาตรฐานอาหารปลอดภัย	20	100	←														→
<b>รวม 5 ขั้นตอน คิดเป็นร้อยละ</b>	<b>100</b>	<b>100</b>															



ชื่อตัวชี้วัดที่ 2 อัตราป่วยไข้เลือดออกไม่เกินข้อมูลย้อนหลัง 5 ปี (ไม่เกิน 80 เปอร์เซ็นต์ไทม์ของข้อมูล 5 ปี ย้อนหลัง) (ร้อยละ 70)

ชื่อโครงการที่ 2 ค่าใช้จ่ายในการบูรณาการความร่วมมือในการพัฒนาประสิทธิภาพการแก้ไขปัญหาโรคไข้เลือดออกในพื้นที่กรุงเทพมหานคร (ฝ่ายสิ่งแวดล้อมและสุขาภิบาล)

ขั้นตอนการปฏิบัติงานของโครงการ/กิจกรรม	เนื้องานรายขั้นตอน (ร้อยละ)	คิดความก้าวหน้าโครงการ (ร้อยละ)	ระยะเวลาดำเนินการ												
			พ.ศ. 2566			พ.ศ. 2567									
			ต.ค.	พ.ย.	ธ.ค.	ม.ค.	ก.พ.	มี.ค.	เม.ย.	พ.ค.	มิ.ย.	ก.ค.	ส.ค.	ก.ย.	
1. จัดทำรายละเอียดโครงการฯ และเสนอขออนุมัติ	10	10	↔												
2. จัดทำแผนและดำเนินการเฝ้าระวัง ป้องกัน และควบคุมโรคไข้เลือดออกในชุมชน	20	30	↔												
3. ณรงค์เรื่องโรคไข้เลือดออกและดำเนินงานด้านการควบคุมป้องกันโรคไข้เลือดออกและโรคติดต่อที่นำโดยยุงลายในชุมชน	20	50	←												→
4. เฝ้าระวังและประเมินความเสี่ยงการระบาดของโรคไข้เลือดออกในชุมชน	20	70	←												→
5. ติดตามประเมินผลการดำเนินการ	20	90	←												→
6. สรุปและจัดทำรายงานผลการดำเนินการเพื่อนำเสนอผู้บริหารและแจ้งผลให้สำนักอนามัยทราบ	10	100													↔
<b>รวม 6 ขั้นตอน คิดเป็นร้อยละ</b>	<b>100</b>	<b>100</b>													

- ชื่อตัวชีวิตที่ 3 - กลุ่มเด็กด้อยโอกาส เด็ก ที่อยู่สภาพยากลำบาก เด็กเร่ร่อน และเด็กยากจนในพื้นที่เขตหลักสี่ ได้รับความช่วยเหลือ (ร้อยละ 80)
- กลุ่มสตรี ครอบครัว และผู้ด้อยโอกาส (อายุ 18 - 59 ปี) ที่ประสบปัญหาความเดือดร้อนยากลำบากในพื้นที่เขตหลักสี่ ได้รับความช่วยเหลือ (ร้อยละ 80)
  - กลุ่มผู้สูงอายุ (อายุ 60 ปีขึ้นไป) และคนพิการทุกช่วงอายุ ที่ประสบปัญหาความเดือดร้อนยากลำบากในพื้นที่เขตหลักสี่ ได้รับความช่วยเหลือ (ร้อยละ 80)

ชื่อโครงการที่ 3 ค่าใช้จ่ายในการจัดสวัสดิการ การสงเคราะห์ช่วยเหลือเด็ก สตรี ครอบครัว ผู้ด้อยโอกาส ผู้สูงอายุและคนพิการ (ฝ่ายพัฒนาชุมชนและสวัสดิการสังคม)

ขั้นตอนการปฏิบัติงานของโครงการ/กิจกรรม	เนื้องานรายขั้นตอน (ร้อยละ)	คิดความก้าวหน้าโครงการ (ร้อยละ)	ระยะเวลาดำเนินการ													
			พ.ศ. 2566			พ.ศ. 2567										
			ต.ค.	พ.ย.	ธ.ค.	ม.ค.	ก.พ.	มี.ค.	เม.ย.	พ.ค.	มิ.ย.	ก.ค.	ส.ค.	ก.ย.		
1. ขออนุมัติโครงการ	25	25	←→													
2. ลงพื้นที่สำรวจและรวบรวมข้อมูลเพื่อให้ความช่วยเหลือผู้ประสบความเดือนร้อนในพื้นที่	25	50	←													→
3. พิจารณาให้ความช่วยเหลือและเบิกจ่ายงบประมาณ	25	50	←													→
4. ติดตามและประเมินผลการให้ความช่วยเหลือ	25	70	←													→
<b>รวม 4 ขั้นตอน คิดเป็นร้อยละ</b>	<b>100</b>	<b>100</b>														

ชื่อตัวชีวิตที่ 4 จ้างงานผู้พิการเพื่อปฏิบัติงานในสำนักงานเขตบึงกุ่ม (6 คน)

ชื่อโครงการที่ 4 ค่าใช้จ่ายในการจ้างงานคนพิการเพื่อปฏิบัติงาน (ฝ่ายพัฒนาชุมชนและสวัสดิการสังคม)

ขั้นตอนการปฏิบัติงานของโครงการ/กิจกรรม	เนื้องาน ราย ขั้นตอน (ร้อยละ)	คิด ความก้าว หน้า โครงการ (ร้อยละ)	ระยะเวลาดำเนินการ											
			พ.ศ. 2566			พ.ศ. 2567								
			ต.ค.	พ.ย.	ธ.ค.	ม.ค.	ก.พ.	มี.ค.	เม.ย.	พ.ค.	มิ.ย.	ก.ค.	ส.ค.	ก.ย.
จ้างคนพิการเพื่อปฏิบัติงานในสำนักงานเขตตาม โครงการฯ รายละเอียดค่าใช้จ่าย														
- ค่าตอบแทนอาสาสมัคร	90	90	←											→
- เงินสมทบกองทุนประกันสังคม	10	100	←											→
รวม 1 ขั้นตอน คิดเป็นร้อยละ	100													

ชื่อตัวชี้วัดที่ 5 จัดกิจกรรมส่งเสริมการอ่านและการเรียนรู้ (4 ครั้ง)

ชื่อโครงการที่ 5 ค่าใช้จ่ายในการจัดกิจกรรมครอบครัวรักการอ่าน (ฝ่ายพัฒนาชุมชนและสวัสดิการสังคม)

ขั้นตอนการปฏิบัติงานของโครงการ/กิจกรรม	เนื้องาน รายขั้นตอน (ร้อยละ)	คิด ความก้าวหน้า โครงการ (ร้อยละ)	ระยะเวลาดำเนินการ													
			พ.ศ. 2566			พ.ศ. 2567										
			ต.ค.	พ.ย.	ธ.ค.	ม.ค.	ก.พ.	มี.ค.	เม.ย.	พ.ค.	มิ.ย.	ก.ค.	ส.ค.	ก.ย.		
1. เตรียมการข้อมูลเขียนโครงการ	20	20	←→													
2. ขออนุมัติโครงการและขออนุมัติเงินงวด	10	30	←→													
3. จัดซื้อวัสดุจัดกิจกรรม	20	50		←→												
4. จัดกิจกรรมบ้านหนังสือ 2 แห่ง ๆ 2 ครั้ง	20	70		←→												→
5. เบิกจ่ายค่าอาหาร อาหารว่างและเครื่องดื่ม	20	90		←→												→
6. ประเมินผลโครงการและจัดทำรายงานเสนอหัวหน้าหน่วยงาน	10	100														←→
<b>รวม 6 ขั้นตอน คิดเป็นร้อยละ</b>	<b>100</b>	<b>100</b>														

ชื่อตัวชี้วัดที่ 6 จำนวนระยะทางที่พัฒนาให้เป็นถนนสวย

ชื่อโครงการที่ 6 กิจกรรมพัฒนาถนนสวย (ฝ่ายโยธา)

ขั้นตอนการดำเนินการของโครงการ/กิจกรรม	ร้อยละ ความ คืบหน้า	ปีงบประมาณ พ.ศ. 2567											
		ต.ค. 66	พ.ย. 66	ธ.ค. 66	ม.ค. 67	ก.พ. 67	มี.ค. 67	เม.ย. 67	พ.ค. 67	มิ.ย. 67	ก.ค. 67	ส.ค. 67	ก.ย. 67
<b>1. การพัฒนาถนนสวย</b>													
<b>ด้านกายภาพ</b>													
- สำรวจตรวจสอบผิวจราจร และทางเท้า หากพบชำรุด แจ้ง สนย. ดำเนินการหรือดำเนินการซ่อมเอง ให้มีมาตรฐานการจัดซ่อม เรียบดี พร้อมใช้งาน		←											→
- สำรวจตรวจสอบและปรับปรุงซ่อมแซมเครื่องหมายและสัญญาณ ไฟจราจร หรือประสานหน่วยงานที่เกี่ยวข้องเข้าแก้ไขให้พร้อมใช้งาน		←											→
- สำรวจตรวจสอบและปรับปรุงซ่อมแซมไฟฟ้าส่องสว่าง หรือ ประสานหน่วยงานที่เกี่ยวข้องเข้าแก้ไข ให้ไม่ดับ พร้อมใช้งาน		←											→
<b>ด้านการใช้งาน</b>													
- จัดระเบียบหาบเร่แผงลอย		←											→
- ดูแลความสะอาด		←											→
<b>ด้านสิ่งแวดล้อม</b>													
- ปลุกต้นไม้จุดที่เหมาะสมบริเวณเกาะกลางหรือทางเท้า		←											→
<b>2. คณะทำงานตรวจประเมินการพัฒนาปรับปรุงถนน</b>		ตามที่สำนักการโยธากำหนด											
<b>3. รายงานความคืบหน้าไปยังสำนักการโยธา</b>													
- ไตรมาสที่ 1 (ตุลาคม – ธันวาคม 2566) รายงาน ความคืบหน้าส่งสำนักการโยธาภายในวันที่ 15 มกราคม 2567				←	→								

ขั้นตอนการดำเนินการของโครงการ/กิจกรรม	ร้อยละ ความ คืบหน้า	ปีงบประมาณ พ.ศ. 2567											
		ต.ค. 66	พ.ย. 66	ธ.ค. 66	ม.ค. 67	ก.พ. 67	มี.ค. 67	เม.ย. 67	พ.ค. 67	มิ.ย. 67	ก.ค. 67	ส.ค. 67	ก.ย. 67
- ไตรมาสที่ 2 (มกราคม - มีนาคม 2567) รายงาน ความคืบหน้าส่งสำนักงานโยธาภายในวันที่ 15 เมษายน 2567						←	→						
- ไตรมาสที่ 3 (เมษายน - มิถุนายน 2567) รายงาน ความคืบหน้าส่งสำนักงานโยธาภายในวันที่ 15 กรกฎาคม 2567								←	→				
- ไตรมาสที่ 4 (กรกฎาคม - กันยายน 2567) รายงานผล การดำเนินงานสิ้นปีงบประมาณ ส่งสำนักงานโยธาภายในวันที่ 10 กันยายน 2567											←	→	

ชื่อตัวชี้วัดที่ 7 ร้อยละความสำเร็จในการเพิ่มสวน 15 นาที

ชื่อโครงการที่ 7 กิจกรรมเพิ่มสวน 15 นาที (ฝ่ายรักษาความสะอาดและสวนสาธารณะ)

ขั้นตอนการปฏิบัติงานของโครงการ/กิจกรรม	เนื้องาน รายขั้นตอน (ร้อยละ)	คิด ความก้าวหน้า โครงการ (ร้อยละ)	ระยะเวลาดำเนินการ											
			พ.ศ. 2566			พ.ศ. 2567								
			ต.ค.	พ.ย.	ธ.ค.	ม.ค.	ก.พ.	มี.ค.	เม.ย.	พ.ค.	มิ.ย.	ก.ค.	ส.ค.	ก.ย.
1. สำรวจและหาพื้นที่เป้าหมายที่จะร่วมดำเนินการ	25	25	←→											
2. ดำเนินการพัฒนา/ปรับปรุงสวน 15 นาที ตามแผนที่วางไว้ และ รายงานในระบบ Bangkok Tree ทุกเดือน	60	85	←→											
3. สรุปผลและรายงานผลการดำเนินการ	15	100											←→	
รวม 3 ขั้นตอน คิดเป็นร้อยละ	100													

ชื่อตัวชี้วัดที่ 8 ร้อยละความสำเร็จในการทำความสะอาดท่อระบายน้ำ บริเวณถนนสายรอง ตรอก ซอย

ชื่อโครงการที่ 8 การทำความสะอาดท่อระบายน้ำในพื้นที่เขตบึงกุ่ม (ฝ่ายโยธา)

ขั้นตอนการปฏิบัติงานของโครงการ/กิจกรรม	เนื้องาน ราย ขั้นตอน (ร้อยละ)	คิดความ ก้าวหน้า โครงการ (ร้อยละ)	ระยะเวลาดำเนินการ														
			พ.ศ. 2566			พ.ศ. 2567											
			ต.ค.	พ.ย.	ธ.ค.	ม.ค.	ก.พ.	มี.ค.	เม.ย.	พ.ค.	มิ.ย.	ก.ค.	ส.ค.	ก.ย.			
1. เตรียมการออกสำรวจพื้นที่	10	10	↔														
2. กำหนดรูปแบบรายการงานก่อสร้าง/ขอบเขตงาน	10	20	↔														
3. จัดทำราคากลาง	10	30		↔													
4. จัดทำร่างขอบเขตของงาน	10	40		↔													
5. การจัดหา	10	50			↔												
6. รายงานผลการพิจารณา/อนุมัติจ้าง/ประกาศผู้ชนะ	10	60				↔											
7. ลงนามในสัญญาถึงสิ้นสุดสัญญา	10	70					↔										
8. ส่งงานและเบิกจ่าย แผนการใช้จ่ายเงิน	30	100						↔									
<b>รวม 8 ขั้นตอน คิดเป็นร้อยละ</b>	<b>100</b>																





ชื่อตัวชี้วัดที่ 10 ร้อยละความสำเร็จของการแก้ไข/ปรับปรุงทางเท้า  
ชื่อโครงการที่ 10 กิจกรรมปรับปรุงทางเท้า

ขั้นตอนการปฏิบัติงานของโครงการ/กิจกรรม	เนื้องาน รายขั้นตอน (ร้อยละ)	คิดความ ก้าวหน้า โครงการ (ร้อยละ)	ระยะเวลาดำเนินการ													
			พ.ศ. 2566			พ.ศ. 2567										
			ต.ค.	พ.ย.	ธ.ค.	ม.ค.	ก.พ.	มี.ค.	เม.ย.	พ.ค.	มิ.ย.	ก.ค.	ส.ค.	ก.ย.		
1. เตรียมการ ออกสำรวจพื้นที่	15	15	↔													
2. กำหนดรูปแบบรายการงานก่อสร้าง/ขอบเขตงาน	15	30	↔													
3. จัดทำราคากลาง	15	45		↔												
4. จัดทำร่างขอบเขตของงาน	15	60		↔												
5. การจัดหา	10	70			↔											
6. รายงานผลการพิจารณา/อนุมัติจ้าง/ประกาศผู้ชนะ	10	80				↔										
7. ลงนามในสัญญาถึงสิ้นสุดสัญญา	10	90				←										
8. ส่งงานและเบิกจ่าย แผนการใช้จ่ายเงิน	10	100													↔	
รวม 8 ขั้นตอน คิดเป็นร้อยละ	100															

ชื่อตัวชี้วัดที่ 11 ร้อยละความสำเร็จในการติดตั้ง/ซ่อมแซมไฟฟ้าส่องสว่างริมคลอง

ชื่อโครงการที่ 11 กิจกรรมติดตั้ง/ซ่อมแซมไฟฟ้าส่องสว่างริมคลอง (ฝ่ายโยธา)

ขั้นตอนการปฏิบัติงานของโครงการ/กิจกรรม	เนื้องาน รายขั้นตอน (ร้อยละ)	คิดความ ก้าวหน้า โครงการ (ร้อยละ)	ระยะเวลาดำเนินการ													
			พ.ศ. 2566			พ.ศ. 2567										
			ต.ค.	พ.ย.	ธ.ค.	ม.ค.	ก.พ.	มี.ค.	เม.ย.	พ.ค.	มิ.ย.	ก.ค.	ส.ค.	ก.ย.		
1. สำรวจและกำหนดแผนที่จะติดตั้ง/ซ่อม ไฟฟ้าส่องสว่างริมคลอง	5	5	↔													
2. จัดทำแผนการดำเนินการตามแบบฟอร์ม ที่ สยป. กำหนด ส่งให้ สยป.	10	15		↔												
3. ดำเนินการติดตั้ง/ซ่อมไฟฟ้าแสงสว่าง ริมคลอง	75	90														→
4. รายงานผลการดำเนินการติดตั้ง/ซ่อมไฟฟ้า ส่องสว่างริมคลอง	10	100														→
<b>รวม 4 ขั้นตอน คิดเป็นร้อยละ</b>	<b>100</b>	<b>100</b>														

ตาราง ฉ. ตัวชี้วัดและโครงการ/กิจกรรมสนับสนุนภารกิจ ตามองค์ประกอบที่ 2 - 3 และองค์ประกอบที่ 4

องค์ประกอบที่ 2 ประสิทธิภาพของการบริหารจัดการและพัฒนานวัตกรรมเพื่อเพิ่มประสิทธิภาพการปฏิบัติงานของหน่วยงาน (Innovation Base)

ตัวชี้วัด	นิยาม/คำอธิบายตัวชี้วัด	โครงการ/กิจกรรมและส่วนราชการที่รับผิดชอบ
ความสำเร็จในการพัฒนานวัตกรรมเพื่อเพิ่มประสิทธิภาพการปฏิบัติงานของหน่วยงาน	ตามที่ สกก. กำหนด	โครงการพัฒนานวัตกรรมเพื่อเพิ่มประสิทธิภาพการปฏิบัติงานของหน่วยงาน

องค์ประกอบที่ 3 ประสิทธิภาพของการดำเนินการของหน่วยงาน (Potential Base)

ตัวชี้วัด	นิยาม/คำอธิบายตัวชี้วัด	โครงการ/กิจกรรมและส่วนราชการที่รับผิดชอบ
3.1 ร้อยละความสำเร็จในการยกระดับการเปลี่ยนผ่านดิจิทัลภาครัฐเพื่อบริหารราชการที่ยืดหยุ่น โปร่งใส คล่องตัว	ตามที่ สยป. กำหนด	กิจกรรมการยกระดับการเปลี่ยนผ่านดิจิทัลภาครัฐเพื่อบริหารราชการที่ยืดหยุ่น โปร่งใส คล่องตัว
3.2 ความสำเร็จของการเบิกจ่ายงบประมาณในภาพรวม	ตามที่ สงม. กำหนด	กิจกรรมการเบิกจ่ายในภาพรวม

องค์ประกอบที่ 4 การประเมินประสิทธิภาพการแก้ไขปัญหาข้อร้องเรียน/ร้องทุกข์ของประชาชนผ่านแพลตฟอร์ม Traffy Fondue ของสำนักงานเขต (เฉพาะในส่วนของสำนักงานเขต)

ตัวชี้วัด	นิยาม/คำอธิบายตัวชี้วัด	โครงการ/กิจกรรมและส่วนราชการที่รับผิดชอบ
ร้อยละความสำเร็จประสิทธิภาพการแก้ไขปัญหาข้อร้องเรียน/ร้องทุกข์ ของประชาชนผ่านแพลตฟอร์ม Traffy Fondue	ตามที่ สผว. กำหนด	กิจกรรมการแก้ไขปัญหาข้อร้องเรียน/ร้องทุกข์ ของประชาชนผ่านแพลตฟอร์ม Traffy Fondue