



สำนักงานเขตบางนา
BANG NA DISTRICT OFFICE

“บางนาเมืองน่าอยู่ ด้วยความร่วมมือของทุกภาคส่วน”



แผนพัฒนาเชิงพื้นที่

ปีงบประมาณ พ.ศ. 2568



สำนักงานเขตบางนา
Bangna District Office

888 ถ.สรรพาวุธ แขวงบางาเหนือ เขตบางนา 10260




webportal.bangkok.go.th/bangna



0 2173 5253 - 7





ถนนสวย (Gold)

เป้าหมาย : 3.960 กม.

(ถนนสุขุมวิท 103 : อุดมสุข)

*ถนนในความรับผิดชอบของสำนักงานโยธา

แนวทางการดำเนินการ

(พัฒนา 3 ด้าน : ด้านกายภาพ ด้านการใช้งาน และด้านสิ่งแวดล้อม)

1. ประสานหน่วยงานที่เกี่ยวข้อง เพื่อแก้ไขปัญหาด้านกายภาพ เช่น ผิวจราจร สัญญาณไฟจราจร ไฟฟ้าส่องสว่าง CCTV
2. จัดระเบียบหาบเร่ แผงลอย วินมอเตอร์ไซด์ ไม่กีดขวางทางเท้า ไม่มีซากรถยนต์
3. ไม่มี Street Furniture กีดขวางทางเท้า อาคารเอกชนไม่มีการระบายน้ำลงบนทางเท้า
4. ปลุกต้นไม้ในจุดที่เหมาะสม การจัดการขยะ กำหนดเวลาและจุดทิ้งร่วมกับเอกชนทุกรายบนถนน



ต้นไม้ล้านต้น

(จำนวนต้นไม้ทั้งหมด)

เป้าหมาย : **สะสม 9,462 ต้น**

แนวทางการดำเนินการ

สำนักสิ่งแวดล้อมได้มีการกำหนดเป้าหมายการปลูกต้นไม้แยกเป็นแต่ละหน่วยงาน สำหรับสำนักงานเขตได้มีการจัดเป็นกลุ่มยุทธศาสตร์การปลูกต้นไม้ตามลักษณะพื้นที่

สำนักงานเขตบางนา
กลุ่มที่ 3 : พื้นที่ขนาดเล็ก สวนสาธารณะน้อย





ต้นไม้ล้านต้น

(จำนวนไม้ยืนต้น)

เป้าหมาย : **สะสม 3,781 ต้น**



แนวทางการดำเนินการ

สำนักสิ่งแวดล้อมได้มีการกำหนดเป้าหมายการปลูกต้นไม้แยกเป็นแต่ละหน่วยงาน สำหรับสำนักงานเขตได้มีการจัดเป็นกลุ่มยุทธศาสตร์การปลูกต้นไม้ตามลักษณะพื้นที่

สำนักงานเขตบางนา
กลุ่มที่ 3 : พื้นที่ขนาดเล็ก สวนสาธารณะน้อย
เป้าหมายการปลูก : ไม้ยืนต้น ร้อยละ 40



แนวทางการดำเนินการ

(สวน 15 นาที ผ่านเกณฑ์มาตรฐานตามเกณฑ์การประเมินคุณภาพสวน 15 นาที ของ สสส.)

1. ปรับปรุงพื้นที่สวน 15 นาทีที่ดำเนินการแล้วเสร็จให้ได้ตามมาตรฐาน
 - (1) สวนหย่อมริมคลองเคล็ด
 - (2) สวนเด็ก 15 นาที ศูนย์สาธารณสุข 8
 - (3) สวนหย่อมโครงการลาดฟ้าลาซาล
 - (4) สวน 15 นาที วันอุดมสุข
2. ปรับปรุง/ พัฒนาพื้นที่สีเขียว ให้เป็นสวน 15 นาที และผ่านเกณฑ์มาตรฐาน
 - (1) สวนน้ำพุ บริเวณซอยสรรพาวุธ 2
 - (2) ศูนย์การค้าลาซาล อเวนิว
 - (3) อาคารสำนักงาน เอไอเอ อีสต์ เกตเวย์

สวน 15 นาที

เป้าหมาย : สะสม 7 แห่ง
(ปีงบประมาณ 2565 - 2568)





แนวทางการดำเนินการ

1. ตรวจสอบทางเท้า และองค์ประกอบต่าง ๆ ให้อยู่ในสภาพดี หากชำรุดให้แจ้งหน่วยงานที่เกี่ยวข้อง
2. กรณีซอยย่อย ซอยที่มีประชาชนสัญจรมาก แต่ไม่มีทางเท้า ให้มีการขีดเส้นแบ่งการสัญจรระหว่างรถและคน
3. จัดระเบียบหาบเร่แผงลอย ไม่ให้กีดขวางทางเท้า
4. บริหารจัดการจัดเก็บขยะมูลฝอย ต้นไม้สวยงาม เป็นระเบียบ และปลูกเพิ่มให้เต็มตลอดแนว
5. ไฟฟ้าส่องสว่าง กล้อง CCTV สามารถใช้งานได้ดี พร้อมตรวจสอบการปล่อยน้ำทิ้ง น้ำหยดจากชายคา ลงบนทางเท้า

เมืองเดินได้ 1,000 เมตรรอบสถานี

เป้าหมาย : 1 สถานี (สถานีแบริ่ง)

พื้นที่เป้าหมาย 2 พื้นที่

(1) บริเวณทางเท้าบนถนนสายหลักรอบสถานี (ระยะรัศมี 1,000 เมตร)

(2) ซอยที่เชื่อมโยงเข้าสู่สถานี (ระยะรัศมี 1,000 เมตร)

: ให้สำนักงานเขตคัดเลือกถนนสายรอง/ซอย ในความรับผิดชอบของสำนักงานเขตที่ประชาชนใช้เชื่อมต่อ



ปรับปรุงซ่อมแซมทางเท้า และฝาท่อระบายน้ำ

เป้าหมาย : ภายใน 7 วัน



แนวทางการดำเนินการ

1. ซ่อมแซมเสร็จภายใน 7 วัน หมายถึง หน่วยงานดำเนินการปรับปรุงซ่อมแซมทางเท้าและฝาท่อระบายน้ำจากเรื่องร้องเรียนที่ได้รับ
ในระบบ **Traffy Fondue** ให้แล้วเสร็จ ภายใน 7 วันทำการ นับจากวันที่ได้รับเรื่อง
2. กรณีที่ไม่สามารถดำเนินการปรับปรุงซ่อมแซมทางเท้าและฝาท่อระบายน้ำเองได้ตามเวลาที่กำหนด เนื่องจากปัจจัยภายนอก ให้หน่วยงานดำเนินการ ดังนี้
 - แก้ไขปัญหาเบื้องต้น ภายใน 24 ชม. และชี้แจงเหตุผลข้อจำกัด และรายงานผลในระบบ Traffy Fondue ว่าหน่วยงานได้ดำเนินการอะไร หรือส่งต่อเรื่องให้หน่วยงานใดรับผิดชอบ



ซ่อมแซมไฟฟ้าส่องสว่าง

เป้าหมาย : ภายใน 7 วัน



แนวทางการดำเนินการ



1. ซ่อมแซมไฟฟ้าเสร็จภายใน 7 วัน หมายถึง หน่วยงานดำเนินการปรับปรุงซ่อมแซมไฟฟ้าที่ชำรุดเสียหายให้แล้วเสร็จภายใน 7 วันทำการ นับจากวันที่ได้รับเรื่องร้องเรียน ที่ได้รับในระบบ **Traffy Fondue**
2. กรณีที่ไม่สามารถดำเนินการปรับปรุงซ่อมแซมไฟฟ้าเองได้ตามเวลาที่กำหนด เนื่องจากปัจจัยภายนอก ให้หน่วยงานดำเนินการ ดังนี้
 - แก้ไขปัญหาเบื้องต้น และชี้แจงเหตุผล ข้อยกจำกัด และรายงานผลในระบบ **Traffy Fondue** ว่าหน่วยงานได้ดำเนินการอะไรหรือส่งต่อเรื่องให้หน่วยงานใดรับผิดชอบ



ยกเลิก/ยุบรวมหาบเร่แผงลอย

เป้าหมาย : 2 จุด/ 36 ราย

- (1) ถนนเทพรัตนขาเข้า ผู้ค้า 24 ราย
- (2) ถนนสรรพาวุธ ผู้ค้า 12 ราย

แนวทางการดำเนินการ

1. สำรวจและจัดทำบัญชีพื้นที่ทำการค้าหาบเร่-แผงลอย นอกจุดผ่อนผันของสำนักงานเขต
2. ประชาสัมพันธ์ กวดขัน และจัดระเบียบพื้นที่ทำการค้า และผู้ค้าให้เป็นไปตามประกาศกรุงเทพมหานคร
3. คณะกรรมการการตรวจประเมินพื้นที่ทำการค้า ตรวจประเมินระหว่าง วันที่ 1 มกราคม 2567 - 31 มีนาคม 2567
 - จุดที่ผ่านการประเมินให้ดำเนินการขอเสนอเป็นพื้นที่ทำการค้า
 - จุดที่ไม่ผ่านประเมินหรือไม่ผ่านการพิจารณา ต้องบังคับการให้เป็นไปตามกฎหมาย





แก้ไขจุดเสี่ยงน้ำท่วม

เป้าหมาย : 3 จุด

- (1) ซอยลาซาล 24
- (2) ซอยลาซาล 32
- (3) ซอยลาซาล 46

แนวทางการดำเนินการ

การแก้ไขปัญหาน้ำท่วมระยะยาว
 ให้สามารถลดระยะเวลาการระบายน้ำท่วมขังได้เร็วขึ้น
 ลดผลกระทบที่จะเกิดแก่ประชาชนให้น้อยลง



อำนวยความสะดวกจราจร

เป้าหมาย : 9 จุด

- (1) รร.สังกัต กทม. 7 โรงเรียน
- (2) รร.สังกัต สพฐ. 1 โรงเรียน
- (3) จุดวิกฤต 1 จุด : สีแยกพ่วงพลอย สุขุมวิท 105

แนวทางการดำเนินการ

เจ้าหน้าที่เทศกิจปฏิบัติหน้าที่ดูแลความปลอดภัยและอำนวยความสะดวกด้านการจราจร ณ จุดอำนวยความสะดวกด้านการจราจร ในช่วงเวลาที่กำหนด เพื่อให้การจราจรคล่องตัวมากขึ้น รวมทั้งป้องกันและลดความเสี่ยงการเกิดอุบัติเหตุ



มอเตอร์ไซค์ขับขึ้นทางเท้าในจุดที่มีกล้อง AI ลดลง

เป้าหมาย : ร้อยละ 50

(สำนักงานเขตบางนา มีจุดติดตั้ง 1 จุด : บริเวณ BTS อุดมสุข)

แนวทางการดำเนินการ

1. ประชาสัมพันธ์เรื่องกวดขันจอดหรือขับขึ้นรถยนต์ รถจักรยานยนต์บนทางเท้า
2. กวดขันผู้ฝ่าฝืนจอดหรือขับขึ้นรถยนต์ / รถจักรยานยนต์บนทางเท้า ในจุดที่มีการติดตั้งกล้อง AI ผ่านช่องทาง <https://bmaai.iboc.co/citylaw>
3. จำนวนผู้ฝ่าฝืนจอดหรือขับขึ้นรถยนต์ รถจักรยานยนต์บนทางเท้าที่จับได้จากกล้อง AI ตั้งแต่เดือนเมษายน ถึง กันยายน 2568 ต้องลดลง ร้อยละ 50 จากเดือนตุลาคม 2567 ถึงมีนาคม 2568



แก้ไขจุดเสี่ยงอาชญากรรม

- เป้าหมาย : 6 จุด
- (1) ซอยจ่าโสด
 - (2) กลางซอยลาซาล 16-17
 - (3) โรงเจร้าง บางนา-ตราด 9
 - (4) สะพานลอยคนข้ามหน้าศูนย์การประชุมไบเทค บางนา
 - (5) สะพานลอยคนข้ามหมู่บ้านดาวนิเวศน์
 - (6) สะพานลอยคนข้ามแฟลตเคหะบางนา

แนวทางการดำเนินการ

1. เจ้าหน้าที่เทศกิจออกตรวจพื้นที่เสี่ยงต่อการเกิดอาชญากรรมอย่างน้อย 4 ครั้ง/วัน/จุด
2. ดำเนินการปรับปรุงแก้ไขพื้นที่เสี่ยงต่อการเกิดอาชญากรรม ดังนี้
 - ตรวจสอบไฟฟ้าส่องสว่าง และ CCTV ให้พร้อมใช้งาน
 - ทำความสะอาดพื้นที่ จัดเก็บขยะ ดูแลต้นไม้ไม่ให้รกร้าง ไม่เป็นจุดอับสายตา
 - ประชาสัมพันธ์ เพื่อรณรงค์ ป้องกันการเกิดอาชญากรรม





ปรับปรุงลานกีฬา

เป้าหมาย : 3 แห่ง

- (1) รร.เพ็ญพินอนุสรณ์
- (2) รร.ผ่องพลอยอนุสรณ์
- (3) รร.รุ่งเรืองอุปถัมภ์

แนวทางการดำเนินการ

ปรับปรุง/พัฒนาลานกีฬาให้เป็นไปในทางที่ดีขึ้น
ตามมาตรฐานลานกีฬากรุงเทพมหานคร
ที่สำนักวัฒนธรรม กีฬา และการท่องเที่ยว กำหนด

“

ปรับปรุงบ้านหนังสือ

เป้าหมาย : 2 แห่ง

- (1) บ้านหนังสือเคหะบางนา
- (2) บ้านหนังสือไพโรจน์

แนวทางการดำเนินการ

ปรับปรุง / พัฒนาบ้านหนังสือให้มีความพร้อมในการให้บริการ รวมถึงการจัดตั้ง / พิจารณายกเลิกบ้านหนังสือที่ไม่มีความพร้อมในการให้บริการ หรือเกิดปัญหาอื่น ๆ ทำให้ไม่สามารถดำเนินการได้ เช่น ถูกเรียกคืนพื้นที่ ที่ตั้งไม่เหมาะสม

โดยให้มีการดำเนินการปรับปรุง/พัฒนาทางด้านกายภาพ หรือด้านบุคลากร หรือด้านการให้บริการที่เห็นได้ชัดเจน และสภาพโดยรวมต้องเป็นไปตามมาตรฐานที่สำนักวัฒนธรรม กีฬา และการท่องเที่ยว กำหนด

”



ปรับปรุงกายภาพโรงเรียน

เป้าหมาย : 1 แห่ง

(รร.วัดบางนาใน (รื่น ศยามานนท์))

แนวทางการดำเนินการ

1. สำรวจโครงสร้างอาคาร เพื่อป้องกันการพลัดตกจากที่สูง การหกล้มจากการสะดุด
2. สนามเด็กเล่นจะต้องได้รับการดูแล พื้นสนามควรเป็นทราย หรือยางสังเคราะห์ เพื่อดูดซับแรงจากการตกกระแทก เครื่องเล่น สนาม เป้นบาส เสาฟุตบอล ชั้นวางของ ประตูรั้วจะต้องได้รับการติดตั้ง จัดวางอย่างถูกวิธี ไม่เกิดการล้มทับ
3. จัดให้มีการตรวจสอบสายไฟ และเครื่องใช้ไฟฟ้าไม่ให้ชำรุด รวมทั้ง วางสายดิน และเครื่องตัดไฟอัตโนมัติ
4. จัดการแหล่งน้ำภายในโรงเรียนให้มีรั้วรอบขอบชิด เพื่อป้องกันไม่ให้เด็กเล็กตกลงไปได้
5. จัดบริเวณครัวและห้องอาหารเด็กให้เป็นสัดส่วนเด็ก และไม่วางภาชนะบรรจุของร้อน เช่น หม้อแกงบนพื้นที่ ที่เด็กจะไม่สะดุดล้มตกลงไปในหม้อได้



ความครอบคลุมการจัดเก็บขยะ

- เป้าหมาย : 1. ค่าเฉลี่ยรวมทุกพื้นที่ ไม่น้อยกว่า 2 ครั้งต่อสัปดาห์
2. เปรียบเทียบเส้นทางการวิ่งตาม GPS ไม่น้อยกว่าร้อยละ 70

แนวทางการดำเนินการ

1. ดำเนินการจัดเก็บมูลฝอยทุกพื้นที่ที่บริการค่าเฉลี่ยรวมทุกพื้นที่ไม่น้อยกว่า 2 ครั้งต่อสัปดาห์ ยกเว้นพื้นที่ที่มีข้อจำกัดไม่สามารถเข้าดำเนินการได้ เช่น เจ้าของพื้นที่หรือผู้ดูแลพื้นที่กำหนดให้เข้าจัดเก็บ 1 ครั้งต่อสัปดาห์
2. เปรียบเทียบเส้นทางการวิ่งตามแผนการวิ่งกับเส้นทางการวิ่งตาม GPS ในแต่ละเส้นทาง ค่าเฉลี่ยรวมทุกพื้นที่ไม่น้อยกว่าร้อยละ 70 โดยตรวจสอบติดตามการดำเนินการเฉพาะรถเก็บขนมูลฝอยแบบ อัดขนาด 5 ตัน และ 2 ตัน ผ่านระบบงานบริหารจัดการเส้นทางเก็บขนมูลฝอย **Route Map**



การเข้าร่วมการคัดแยกขยะ

- เป้าหมาย :
1. แหล่งกำเนิดที่เข้าร่วมการคัดแยกขยะมูลฝอย 50 แห่ง
 2. คัดแยกมูลฝอยอินทรีย์ 11.06 ตัน/วัน
 3. ติดตั้งถังคัดแยกมูลฝอยบนรถขยะ 2 และ 5 ตัน ร้อยละ 100

แนวทางการดำเนินการ

1. ส่งเสริมให้แหล่งกำเนิดเข้าร่วมการคัดแยกมูลฝอยอินทรีย์ โดยคัดแยกมูลฝอยอินทรีย์นำส่งให้สำนักงานเขตนำไปดำเนินการ หรือนำมาใช้ประโยชน์

2. ดำเนินการติดตั้งถังคัดแยกมูลฝอยอินทรีย์(ถังสีเขียว) และมูลฝอยรีไซเคิล(ถังสีเหลือง) บนรถเก็บขนมูลฝอยขนาด 2 ตัน และ 5 ตัน





การจัดตั้งจุดทิ้งขยะกลางในหมู่บ้าน

เป้าหมาย : 4 หมู่บ้าน



แนวทางการดำเนินการ

กำกับ ดูแล หรือแจ้งผู้จัดสรรที่ดินหรือนิติบุคคล และหมู่บ้านจัดสรรให้มีอุปกรณ์ ภาชนะ อาคารหรือบริเวณ ของอาคารหรือสถานที่ สำหรับรวบรวมและเก็บพิกมูลฝอย ที่เกิดขึ้น เพื่อรอการเก็บขนจากสำนักงานเขต และมีการ ดำเนินการตามวัตถุประสงค์ดังกล่าว เช่น มีการรวบรวม มูลฝอยที่เกิดขึ้นภายในโครงการ ไปไว้ที่จุดทิ้งมูลฝอย หรือที่พิกมูลฝอย และ รถเก็บขนมูลฝอยของ สำนักงานเขตเข้าจัดเก็บมูลฝอยจากจุดดังกล่าว โดยไม่เก็บรายหลังคาเรือน



จุดทิ้งขยะรวมริมถนน

เป้าหมาย : 1 ถนน



แนวทางการดำเนินการ

1. กำหนดเวลาที่อนุญาตให้ผู้ครอบครองอาคาร สถานที่ ร้านค้า หาบแร่แผงลอย นำขยะมาทิ้งจุดที่กำหนดบนทางเท้า ได้ครั้งละ 1 ชั่วโมง (วันละ 1 ถึง 2 ครั้ง) ตามเวลาที่เหมาะสมกับสภาพพื้นที่ โดยตั้งกรงตาข่ายหรือถังขยะ

2. จัดทีมเก็บขนมูลฝอย จัดเก็บขยะที่วางทิ้งไว้บนทางเท้า ให้เสร็จภายใน 1 ชั่วโมงหลังเวลาที่กำหนดทิ้งขยะแต่ละครั้ง

3. ออกประกาศกำหนดจุดทิ้งขยะ เวลาทิ้งขยะ เวลาเก็บขยะ และประชาสัมพันธ์ให้ประชาชนทราบอย่างทั่วถึงและต่อเนื่อง

4. จัดเจ้าหน้าที่ประจำจุดแนะนำประชาชนให้ทิ้งขยะในเวลาที่กำหนด หากทิ้งนอกเวลาให้ใช้มาตรการทางกฎหมาย ตามกฎหมายที่เกี่ยวข้อง



ส่งเสริมการใช้งบประมาณ 200,000 บาท

เป้าหมาย : ร้อยละ 90 (28 ชุมชน)

แนวทางการดำเนินการ

1. ให้คำปรึกษา แนะนำแก่ประชาชนในชุมชน ในการดำเนินงานโครงการฯ/จัดเวทีประชาคม ตามกระบวนการจัดทำ “แผนพัฒนาชุมชน”
2. ขออนุมัติเงิน และเบิกจ่ายเงินเพื่อดำเนินตาม โครงการในแผนพัฒนาชุมชนที่ชุมชน มีความต้องการ



ส่งเสริมการใช้งานงบประมาณ สปสช.

เป้าหมาย : ร้อยละ 90 (10,737,036 บาท)

✨ แนวทางการดำเนินการ

1. จัดทำแผนสุขภาพชุมชนในระดับเขตพื้นที่
2. จัดทำโครงการและสนับสนุนให้หน่วยงาน ชุมชน และเครือข่ายในพื้นที่ ขอรับการสนับสนุนเงิน จากกองทุนหลักประกันสุขภาพ กรุงเทพมหานคร พร้อมเป็นพี่เลี้ยงในการเขียนโครงการให้กับ ผู้ที่สนใจ
3. ประชาสัมพันธ์การขอรับการสนับสนุนงบประมาณ จากกองทุน/ดำเนินการเชิงรุก



พัฒนาการบริการประชาชน

เป้าหมาย : ร้อยละ 100

แนวทางการดำเนินการ

1. ให้บริการคำขอตามระบบ **BMA OSS** โดยประเมินผล เฉพาะกระบวนการ ของสำนักงานเขตในฝ่ายสิ่งแวดล้อม และสุขาภิบาล จำนวน 31 กระบวนการ และ ฝ่ายโยธา จำนวน 1 กระบวนการ ตามกรอบเวลาตามคู่มือประชาชนฯ
2. ให้บริการคำขอเพื่อทำบัตรประชาชน ที่จอกคว่ล่วงหน้าผ่านระบบ **BMA Q** และผู้รับบริการเดินทางมาขอรับบริการ ณ ศูนย์บริหารราชการจับไว ใสสะอาด (Bangkok Fast & Clear : BFC) ตามกรอบเวลาตามคู่มือประชาชนฯ

ล้างทำความสะอาดท่อ

เป้าหมาย : 63.921 กม.

แนวทางการดำเนินการ

บำรุงรักษาท่อระบายน้ำ โดยการขุดลอกล้างทำความสะอาด เก็บขนขยะ สิ่งปฏิกูล และไขมัน ออกจากท่อระบายน้ำ บริเวณถนนสายหลัก ถนนสายรอง ตรอก ซอย ในพื้นที่ โดยใช้แรงงานเจ้าหน้าที่ของหน่วยงาน หรือการจ้างเหมาบริการ บุคคลภายนอก จากหน่วยงานของรัฐ หรือเอกชน

เปิดทางน้ำไหล

เป้าหมาย : 5.76 กม.



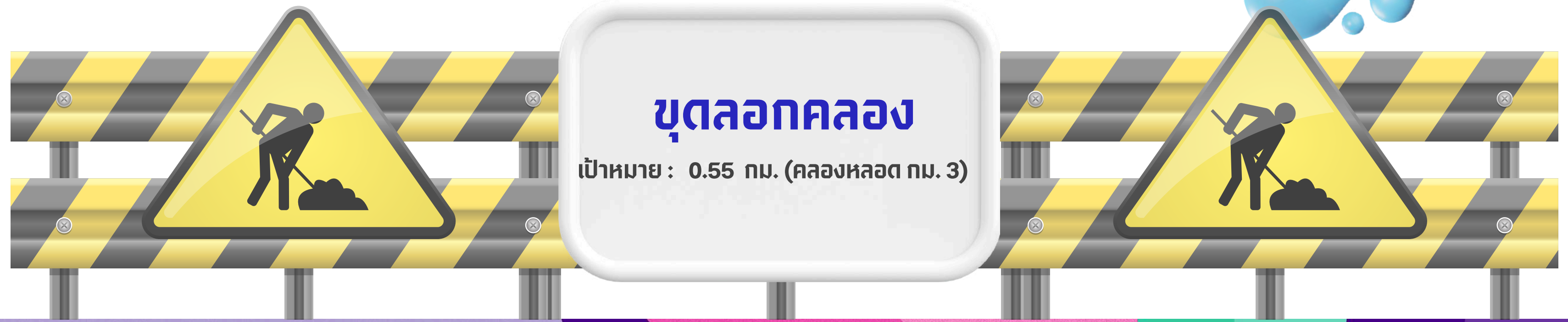
1. คลองหลอด กม. 2
2. คลองหลอด กม. 3
3. คูระบายน้ำซอยลาซาล 63
4. คูระบายน้ำข้างโรงงานแพرنต้าจิวเวลรี่
5. คูระบายน้ำท้ายซอยสุขุมวิท 68
6. คูระบายน้ำหลังโรงเรียนศรีเอี่ยมอนุสรณ์

แนวทางการดำเนินการ

การกำจัดขยะ วัชพืช ผักตบชวา ขุดลอกดินเลน บริเวณคลองสายหลัก คลองสาขา ลำราง ลำกระโดง ในพื้นที่ โดยใช้แรงงานเจ้าหน้าที่ของหน่วยงาน รวมถึงการใช้เครื่องจักรของหน่วยงานเข้าดำเนินการ

แนวทางการดำเนินการ

ขุด ดุด ตัก หรือการกระทำประการอื่นใดที่เป็นการนำกรวด หิน ดิน ทราย ที่ทับถม อยู่ใต้แหล่งน้ำสาธารณะประโยชน์ที่ต้นเขิน บริเวณคลองสายหลัก คลองสาขา ลำราง ลำกระโดง ในพื้นที่กรุงเทพมหานคร ขึ้นมาบนพื้นดิน โดยการจ้างเหมาเอกชนดำเนินการ





แนวทางการดำเนินการ

รวบรวมอาหารส่วนเกิน อาหาร เครื่องอุปโภคบริโภค สิ่งของ
จำเป็นในการดำรงชีพ (Goods Donation) ให้กลุ่มผู้เปราะบาง


โดยดำเนินการ 2 รูปแบบ ดังนี้

- รูปแบบที่ 1 สำนักงานเขตดำเนินการรับอาหารส่วนเกิน (Food Surplus) จากผู้แบ่งปันและส่งต่อให้ความช่วยเหลือผู้รับ (กลุ่มเป้าหมาย)
- รูปแบบที่ 2 สำนักงานเขตจัดตั้ง **BKK Food Bank** เพื่อเป็นสถานที่รับมอบและจัดวางอาหาร เครื่องอุปโภคบริโภค สิ่งของจำเป็น ในการดำรงชีพ (Goods Donation) และส่งต่อให้กับผู้รับ (กลุ่มเป้าหมาย)



จุดเติมน้ำติดตั้งในพื้นที่ราชการ/สนข.

เป้าหมาย : 1 จุด



แนวทางการดำเนินการ

จัดหาจุดบริการน้ำดื่มฟรี พร้อมดูแลบำรุงรักษาจุดบริการน้ำดื่มให้ถูกสุขลักษณะอยู่เสมอ





จุดเติมน้ำติดตั้งในพื้นที่เอกชน/หน่วยงานอื่น

เป้าหมาย : 50 จุด

แนวทางการดำเนินการ

ส่งเสริมให้หน่วยงานหรือภาคเอกชนมรการจัดบริการน้ำดื่มฟรี
และมีการดูแลให้สะอาด ปลอดภัย



ตรวจสอบจากแหล่งกำเนิดโรงงาน เป้าหมาย : 272 ครั้ง

“

แนวทางการดำเนินการ

ตรวจประเมินสุขลักษณะของสถานประกอบ
กิจการกลุ่มเป้าหมาย
ประกอบด้วย สถานประกอบการ/โรงงาน
แพลนท์ปูน สถานที่ก่อสร้าง
ถมดิน ทำทราย ตามแผนที่กำหนด

”

เชื่อมพิกัด HouseID ใน BTAX

เป้าหมาย : 30,467 เลขหมาย



แนวทางการดำเนินการ

1. ตรวจสอบข้อมูลอาคารชุดที่ลง House ID ไม่ถูกต้อง
2. ตรวจสอบการบันทึกข้อมูล House ID ของอาคารชุดที่เจ้าหน้าที่กองรายได้ลงข้อมูล
3. นำข้อมูลอาคารชุดที่ลง HID แล้วไปใช้ในการจัดเก็บภาษี
4. กรณีมีอาคารชุดที่จดทะเบียนเพิ่มเติม ให้ฝ่ายรายได้สำนักงานเขตเป็นผู้มีหน้าที่บันทึกข้อมูล

ความครบถ้วนในการบันทึกข้อมูลและการเปลี่ยนแปลงของอาคาร

เป้าหมาย : ร้อยละ 100

(เป้าหมายกำหนด ตั้งแต่วันที่ 1 มกราคม ถึงวันที่ 31 สิงหาคม 2568)



แนวทางการดำเนินการ

1. บันทึกข้อมูลการขออนุญาตปลูกสร้างอาคาร และข้อมูลการอนุญาตตามขั้นตอนจนออกใบอนุญาตได้ลงในระบบศูนย์รับคำขออนุญาตของกรุงเทพมหานคร (BMA OSS) รวมทั้งข้อมูลการกำหนดตำแหน่ง/ค่าพิภดที่ขออนุญาต เลขที่ใบอนุญาต ภาพผังบริเวณ และผังจัดสรร

2. บันทึกตำแหน่งและข้อมูลรายการบ้าน เลขที่บ้าน เลขรหัสประจำบ้าน และเลขที่ใบอนุญาตก่อสร้างในระบบภูมิสารสนเทศบนระบบเครือข่ายของสำนักการวางผังและพัฒนาเมือง และสรุปจำนวนบ้านที่ออกเลขที่บ้านและเลขรหัสประจำบ้านของทุกเดือน

ความคืบหน้าในการตรวจสอบและแก้ไขข้อมูลอาคาร

เป้าหมาย : 1,280 รายการบ้าน

แนวทางการดำเนินการ

นำเข้าข้อมูลรายการบ้านที่ไม่มีค่าพิกัดอาคารภายใต้การควบคุมกำกับของสำนักสิ่งแวดล้อม เพื่อเป็นข้อมูลในการจัดเก็บค่าธรรมเนียมการจัดการสิ่งปฏิกูลและมูลฝอย



การปรับปรุงภูมิทัศน์เมือง

เป้าหมาย : 1 จุด

เกาะกลางถนนสุขุมวิท ตั้งแต่แยกบางนาถึงสุดเขตบางนา
(ติดสมุทรปราการ)

แนวทางการดำเนินการ

ดำเนินการปรับปรุงภูมิทัศน์บริเวณพื้นที่เป้าหมาย ดังนี้

- ด้านความสะอาด ดำเนินการดูแลรักษาความสะอาด บริเวณพื้นที่เป้าหมาย ไม่ให้มีมูลฝอยตกค้าง ลักลอบทิ้งมูลฝอย หรือทิ้งมูลฝอยไม่เป็นที่ มีความสวยงาม เป็นระเบียบเรียบร้อย
- ด้านความสะอาด ปลอดภัย ดำเนินการปรับปรุงพื้นที่ ให้เหมาะสมกับสภาพพื้นที่เป้าหมาย โดยไม่มีสิ่งกีดขวาง หรือบดบังทัศนวิสัยในการสัญจร หรือก่อให้เกิดปัญหา ด้านความปลอดภัย





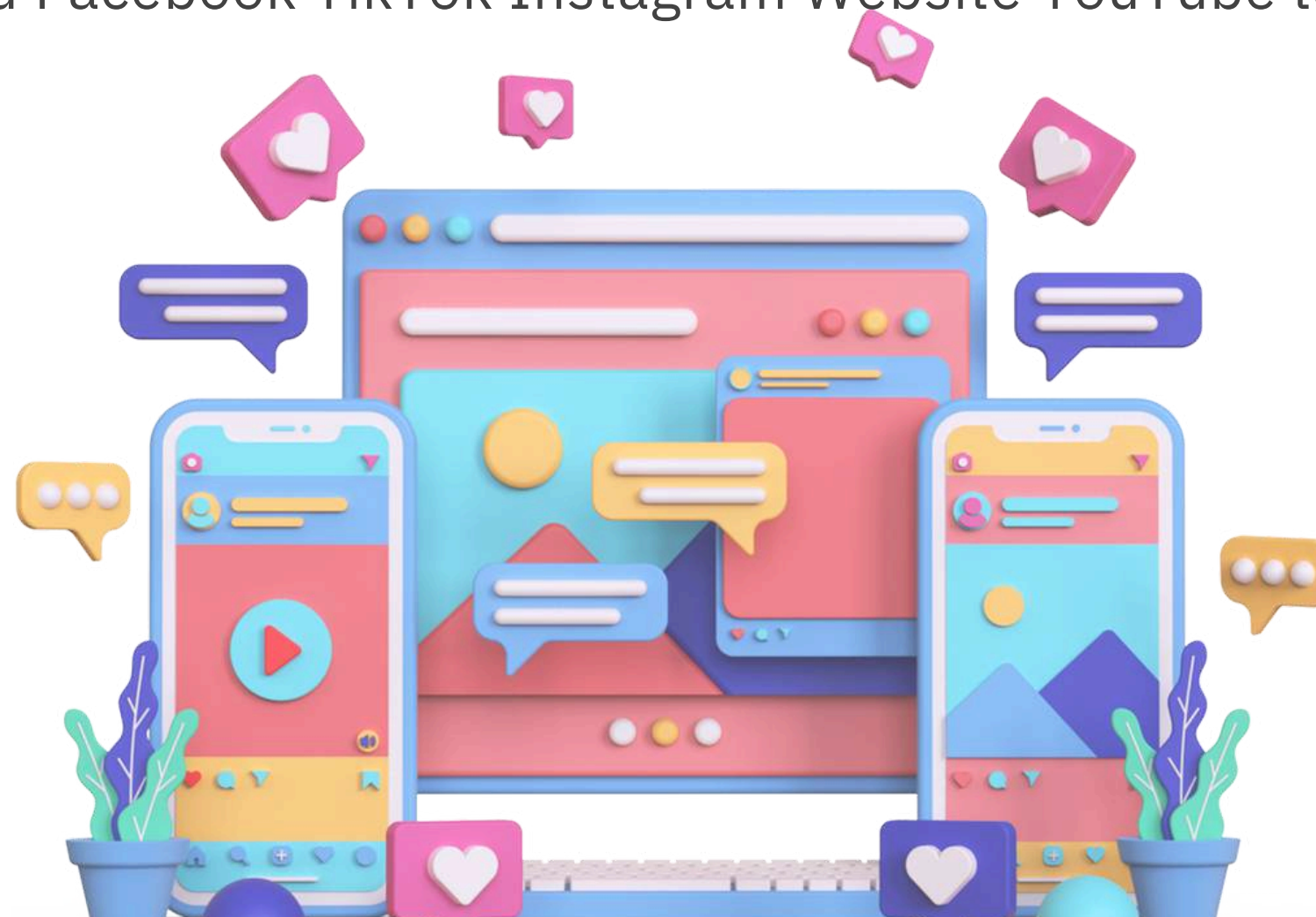
ประชาสัมพันธ์

เป้าหมาย : 1. จำนวนสื่อประชาสัมพันธ์ที่เผยแพร่ ไม่น้อยกว่า 50 ชิ้นงาน
2. จำนวนการเข้าถึงสื่อประชาสัมพันธ์ที่เผยแพร่ ไม่น้อยกว่า 50,000 ครั้ง



แนวทางการดำเนินการ

ผลิตสื่อประชาสัมพันธ์ เช่น อินโฟกราฟิก คลิปสั้น หรือข่าว และเผยแพร่ผ่านช่องทางออนไลน์ของหน่วยงาน เช่น Facebook TikTok Instagram Website YouTube เป็นต้น



#ยาเสพติด

เป้าหมาย : ร้อยละ 100 ของชุมชนจัดตั้งในพื้นที่เขต (8 ชุมชน)

แนวทางการดำเนินการ


ดำเนินการป้องกันและแก้ไขปัญหายาเสพติด
ในชุมชนกรุงเทพมหานครที่รับผิดชอบ
ตามแนวทางที่กำหนดตามสภาพปัญหา
จำนวน 8 ชุมชน ได้แก่ ชุมชนกลางนา,
ชุมชนนิติบุคคลอาคารชุด เคหะชุมชนบางนา 2,
ชุมชนรุ่งสว่าง, ชุมชนบัวเกิด, ชุมชนพูนสิน,
ชุมชนรุ่งเรือง, ชุมชนสยามคอนโด 2
และชุมชนหมู่บ้านซอยเชลียง 1





การรับรู้ของประชาชนต่อการต่อต้านการทุจริต (EIT)

เป้าหมาย : ร้อยละ 90



ผลการประเมินคะแนน ITA

เป้าหมาย : ร้อยละ 90

แนวทางการดำเนินการ

เผยแพร่ประชาสัมพันธ์การประเมิน ITA รวมทั้งมีหน้าที่จัดทำและรวบรวมข้อมูลเกี่ยวกับการประเมินจากทุกฝ่าย และโรงเรียน ในสังกัดสำนักงานเขต เผยแพร่ผ่านเว็บไซต์หลักของสำนักงานเขต และนำเข้าสู่ระบบการประเมิน (ITAP) ตามองค์ประกอบของหลักเกณฑ์ และภายในกรอบระยะเวลาที่สำนักงาน ป.ป.ช. กำหนด



ห้องน้ำสาธารณะ ที่ผ่านการประเมิน HAS เป้าหมาย : ร้อยละ 90

แนวทางการดำเนินการ

ตรวจประเมินสุขลักษณะห้องน้ำสาธารณะ
ตามกลุ่มเป้าหมาย จำนวน 12 กลุ่มเป้าหมาย
ทั้งหมด 84 แห่ง ประกอบด้วย ตลาดสด ร้านอาหาร
โรงพยาบาล ศาสนสถาน สวนสาธารณะ สถานที่
ราชการ สถานศึกษา สถานที่ขนส่ง สถานีบริการเชื้อ
เพลิง แหล่งท่องเที่ยว ห้างสรรพสินค้า/ศูนย์การค้า
และห้องน้ำริมทาง



ฐานข้อมูลชุมชน

เป้าหมาย : 4,145 หลังคาเรือน (ชุมชนขนาดเล็กและขนาดกลาง)



แนวทางการดำเนินการ

มอบหมายเจ้าหน้าที่เขต หรือคณะกรรมการชุมชน หรืออาสาสมัครพัฒนาชุมชน (ด้านเทคโนโลยี) ดำเนินการนำเข้า/ปรับปรุงข้อมูลในระบบนำเข้าข้อมูลแผนผังชุมชน (One Map) ให้เป็นปัจจุบัน

ข้อมูลด้านการป้องกัน และบรรเทาสาธารณภัย

เป้าหมาย : 31 ชุมชน

แนวทางการดำเนินการ

สำรวจ ตรวจสอบอุปกรณ์/ทรัพยากร ที่ใช้ในการป้องกันและบรรเทาสาธารณภัย
ชุมชนที่อยู่ในความรับผิดชอบ ได้แก่ เครื่องดับเพลิงแบบยกหัว(ถังดับเพลิง)
เครื่องดับเพลิงชนิดหาลาม หัวจ่ายน้ำดับเพลิง (ประปาหัวแดง) อาสาสมัคร
อุปกรณ์ป้องกันและบรรเทาสาธารณภัยอื่น ๆ เช่น วัสดุ อุปกรณ์ เครื่องมือ
ยานพาหนะ ฯลฯ โดยดำเนินการนำเข้าข้อมูลประเภท จำนวน พิกัด ผ่านระบบ
ฐานข้อมูลสารสนเทศภูมิศาสตร์ (GIS) และระบบสารสนเทศการบริหาร (MIS)
เพื่อการป้องกันและบรรเทาสาธารณภัย



ตรวจสุขภาพล้านคน

เป้าหมาย : ร้อยละ 100
ของข้าราชการและบุคลากรในสังกัด

แนวทางการดำเนินการ

- ✦ กำกับดูแลข้าราชการ และบุคลากรในสังกัดให้เข้ารับการตรวจสุขภาพตามวัน เวลา และสถานที่ที่กำหนด
- ✦ ตรวจสอบการลงทะเบียนภาวะสุขภาพตามรายการตรวจสุขภาพที่กรุงเทพมหานครกำหนด ทั้งสถานพยาบาลในสังกัดกรุงเทพมหานคร และสถานพยาบาลนอกสังกัดที่ร่วมให้บริการตรวจสุขภาพ



การมีส่วนร่วมในการแก้ไขปัญหในพื้นที่เขตของ คคพ.

เป้าหมาย : อย่างน้อย 2 กิจกรรม

แนวทางการดำเนินการ

1. วิเคราะห์สภาพปัญหาและกำหนดแนวทางแก้ไข
2. ส่งเสริมการมีส่วนร่วมขับเคลื่อนการแก้ไขปัญหในพื้นที่เขต ประกอบด้วยด้านต่าง ๆ ดังนี้
 - (1) ด้านเศรษฐกิจ สังคมและคุณภาพชีวิต
 - (2) ด้านสิ่งแวดล้อมและเพิ่มพื้นที่สีเขียว
 - (3) ด้านการศึกษาและเทคโนโลยี
 - (4) ด้านสาธารณูปโภค โครงสร้างพื้นฐานและการจราจร
 - (5) ด้านความสะอาด ความเป็นระเบียบเรียบร้อย และความปลอดภัย
 - (6) ด้านอื่น ๆ





ลงสำรวจคนไร้บ้าน

เป้าหมาย : 96 ครั้ง

แนวทางการดำเนินการ

การลงพื้นที่สำรวจคนไร้บ้าน และผู้ทำการขอกานในพื้นที่เขต รวมถึงการลงพื้นที่ตรวจสอบข้อเท็จจริงตามที่ได้รับการร้องเรียน หรือการขอความช่วยเหลือจากหน่วยงานที่เกี่ยวข้อง โดยกำหนดออกตรวจเดือนละ 8 ครั้ง



สำนักงานเขตบางนา

BANG NA DISTRICT OFFICE