

ข้อมูลการควบคุม ดูแลตรวจสอบ การจัดระเบียบหาบเร่แผงลอย

| ข้อมูลการควบคุม ดูแลตรวจสอบ การจัดระเบียบหาบเร่แผงลอย ของสำนักงานเขต กรุงเทพมหานคร ประจำปีงบประมาณ พ.ศ. ๒๕๖๘ สำนักงานเขตสัมพันธวงศ์ | | | | |
|--|--------------------|--------------|-----------------|--------------|
| เดือน/ปี | การบังคับใช้กฎหมาย | | | |
| | ตักเตือน (ราย) | จับกุม (ราย) | เปรียบเทียบปรับ | |
| | | | จำนวนราย | รวมจำนวนเงิน |
| ตุลาคม ๒๕๖๗ | ๑๒๔ | ๐ | ๑,๙๔๐ | ๙๘๐,๕๕๐ |
| พฤศจิกายน ๒๕๖๗ | ๑๑๔ | ๐ | ๑,๘๓๒ | ๘๘๓,๗๐๐ |
| ธันวาคม ๒๕๖๗ | ๑๓๖ | ๐ | ๒,๐๓๐ | ๑,๐๐๐,๗๐๐ |
| มกราคม ๒๕๖๘ | ๘๔ | ๐ | ๑,๘๔๔ | ๘๙๖,๒๐๐ |
| กุมภาพันธ์ ๒๕๖๘ | ๑๑๖ | ๐ | ๑,๗๖๔ | ๘๓๕,๕๐๐ |
| มีนาคม ๒๕๖๘ | ๙๖ | ๐ | ๑,๖๓๔ | ๘๒๙,๐๐๐ |

ข้อมูลแพ่งค้าในจุดผ่อนผัน ในเขตกรุงเทพมหานคร
ประจำปีงบประมาณ พ.ศ. ๒๕๖๘
สำนักงานเขตสัมพันธวงศ์ เดือนตุลาคม ๒๕๖๗

| ที่ | พื้นที่ทำการค้า | จำนวนผู้ค้า | |
|-----|----------------------|-------------|---------|
| | | รายเดิม | รายใหม่ |
| ๑ | ถนนเยาวราช ฝั่งขวา | | |
| | กลางวัน | ๒๖ | ๐ |
| | กลางคืน | ๗๘ | ๐ |
| ๒ | ถนนเยาวราช ฝั่งซ้าย | | |
| | กลางวัน | ๗๐ | ๐ |
| | กลางคืน | ๙๕ | ๐ |
| ๓ | ถนนราชวงศ์ ฝั่งขวา | ๕๖ | ๐ |
| ๔ | ถนนราชวงศ์ ฝั่งซ้าย | ๙๘ | ๐ |
| ๕ | ถนนข้าวหลาม ฝั่งขวา | ๑๗ | ๐ |
| ๖ | ถนนข้าวหลาม ฝั่งซ้าย | ๑๑ | ๐ |
| | รวมทั้งสิ้น | ๔๔๑ | ๐ |

ข้อมูลแผงค้าในจุดผ่อนผัน ในเขตกรุงเทพมหานคร
ประจำปีงบประมาณ พ.ศ. ๒๕๖๘
สำนักงานเขตสัมพันธวงศ์ เดือนพฤศจิกายน ๒๕๖๗

| ที่ | พื้นที่ทำการค้า | จำนวนผู้ค้า | |
|-----|----------------------|-------------|---------|
| | | รายเดิม | รายใหม่ |
| ๑ | ถนนเยาวราช ฝั่งขวา | | |
| | กลางวัน | ๒๖ | ๐ |
| | กลางคืน | ๗๘ | ๐ |
| ๒ | ถนนเยาวราช ฝั่งซ้าย | | |
| | กลางวัน | ๗๐ | ๐ |
| | กลางคืน | ๙๕ | ๐ |
| ๓ | ถนนราชวงศ์ ฝั่งขวา | ๕๖ | ๐ |
| ๔ | ถนนราชวงศ์ ฝั่งซ้าย | ๙๘ | ๐ |
| ๕ | ถนนข้าวหลาม ฝั่งขวา | ๑๗ | ๐ |
| ๖ | ถนนข้าวหลาม ฝั่งซ้าย | ๑๑ | ๐ |
| | รวมทั้งสิ้น | ๔๔๑ | ๐ |

ข้อมูลแผงค้าในจุดผ่อนผัน ในเขตกรุงเทพมหานคร
ประจำปีงบประมาณ พ.ศ. ๒๕๖๘
สำนักงานเขตสัมพันธวงศ์ เดือนธันวาคม ๒๕๖๗

| ที่ | พื้นที่ทำการค้า | จำนวนผู้ค้า | |
|-----|----------------------|-------------|---------|
| | | รายเดิม | รายใหม่ |
| ๑ | ถนนเยาวราช ฝั่งขวา | | |
| | กลางวัน | ๒๖ | ๐ |
| | กลางคืน | ๗๘ | ๐ |
| ๒ | ถนนเยาวราช ฝั่งซ้าย | | |
| | กลางวัน | ๗๐ | ๐ |
| | กลางคืน | ๙๕ | ๐ |
| ๓ | ถนนราชวงศ์ ฝั่งขวา | ๕๖ | ๐ |
| ๔ | ถนนราชวงศ์ ฝั่งซ้าย | ๙๘ | ๐ |
| ๕ | ถนนข้าวหลาม ฝั่งขวา | ๑๗ | ๐ |
| ๖ | ถนนข้าวหลาม ฝั่งซ้าย | ๑๑ | ๐ |
| | รวมทั้งสิ้น | ๔๔๑ | ๐ |

ข้อมูลแผงค้าในจุดผ่อนผัน ในเขตกรุงเทพมหานคร
ประจำปีงบประมาณ พ.ศ. ๒๕๖๘
สำนักงานเขตสัมพันธวงศ์ เดือนมกราคม ๒๕๖๘

| ที่ | พื้นที่ทำการค้า | จำนวนผู้ค้า | |
|-----|----------------------|-------------|---------|
| | | รายเดิม | รายใหม่ |
| ๑ | ถนนเยาวราช ฝั่งขวา | | |
| | กลางวัน | ๒๖ | ๐ |
| | กลางคืน | ๗๘ | ๐ |
| ๒ | ถนนเยาวราช ฝั่งซ้าย | | |
| | กลางวัน | ๗๐ | ๐ |
| | กลางคืน | ๙๕ | ๐ |
| ๓ | ถนนราชวงศ์ ฝั่งขวา | ๕๖ | ๐ |
| ๔ | ถนนราชวงศ์ ฝั่งซ้าย | ๙๘ | ๐ |
| ๕ | ถนนข้าวหลาม ฝั่งขวา | ๑๗ | ๐ |
| ๖ | ถนนข้าวหลาม ฝั่งซ้าย | ๑๑ | ๐ |
| | รวมทั้งสิ้น | ๔๔๑ | ๐ |

ข้อมูลแผงค้าในจุดผ่อนผัน ในเขตกรุงเทพมหานคร
ประจำปีงบประมาณ พ.ศ. ๒๕๖๘
สำนักงานเขตสัมพันธวงศ์ เดือนกุมภาพันธ์ ๒๕๖๘

| ที่ | พื้นที่ทำการค้า | จำนวนผู้ค้า | |
|-----|----------------------|-------------|---------|
| | | รายเดิม | รายใหม่ |
| ๑ | ถนนเยาวราช ฝั่งขวา | | |
| | กลางวัน | ๒๖ | ๐ |
| | กลางคืน | ๗๘ | ๐ |
| ๒ | ถนนเยาวราช ฝั่งซ้าย | | |
| | กลางวัน | ๗๐ | ๐ |
| | กลางคืน | ๙๕ | ๐ |
| ๓ | ถนนราชวงศ์ ฝั่งขวา | ๕๖ | ๐ |
| ๔ | ถนนราชวงศ์ ฝั่งซ้าย | ๙๘ | ๐ |
| ๕ | ถนนข้าวหลาม ฝั่งขวา | ๑๗ | ๐ |
| ๖ | ถนนข้าวหลาม ฝั่งซ้าย | ๑๑ | ๐ |
| | รวมทั้งสิ้น | ๔๔๑ | ๐ |

ข้อมูลแผงค้าในจุดผ่อนผัน ในเขตกรุงเทพมหานคร
ประจำปีงบประมาณ พ.ศ. ๒๕๖๘
สำนักงานเขตสัมพันธวงศ์ เดือนมีนาคม ๒๕๖๘

| ที่ | พื้นที่ทำการค้า | จำนวนผู้ค้า | |
|-----|----------------------|-------------|---------|
| | | รายเดิม | รายใหม่ |
| ๑ | ถนนเยาวราช ฝั่งขวา | | |
| | กลางวัน | ๒๖ | ๐ |
| | กลางคืน | ๗๘ | ๐ |
| ๒ | ถนนเยาวราช ฝั่งซ้าย | | |
| | กลางวัน | ๗๐ | ๐ |
| | กลางคืน | ๙๕ | ๐ |
| ๓ | ถนนราชวงศ์ ฝั่งขวา | ๕๖ | ๐ |
| ๔ | ถนนราชวงศ์ ฝั่งซ้าย | ๙๘ | ๐ |
| ๕ | ถนนข้าวหลาม ฝั่งขวา | ๑๗ | ๐ |
| ๖ | ถนนข้าวหลาม ฝั่งซ้าย | ๑๑ | ๐ |
| | รวมทั้งสิ้น | ๔๔๑ | ๐ |

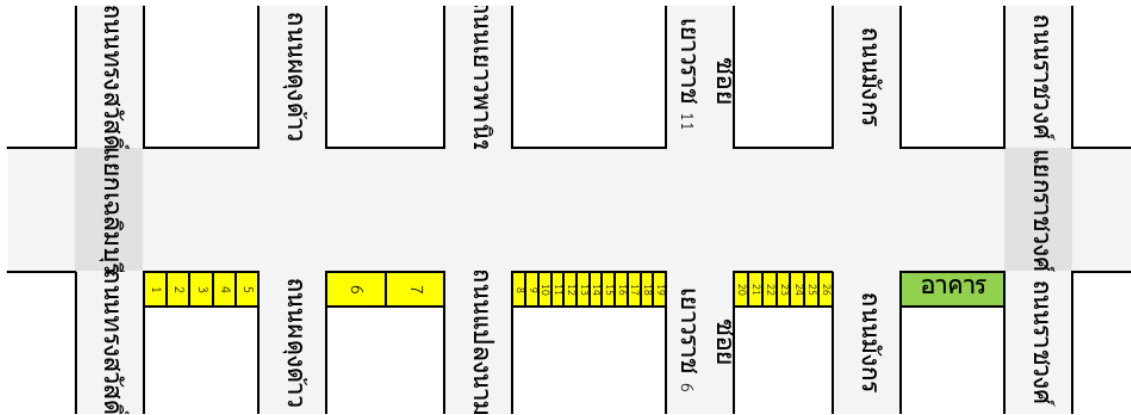
แสดงภาพผังแผนผังค้า

๑. ถนนเยาวราช

๑.๑ ถนนเยาวราช ฝั่งขวา (กลางวัน)

แผนผังพื้นที่ทำการค้าบริเวณถนนเยาวราช ฝั่งขวา
ตั้งแต่บริเวณ แยกเฉลิมบุรี ถึง บริเวณแยกราชวงศ์ ความยาว 580 เมตร
กลางวัน เวลาทำการค้า 10.00 - 18.00 น. จำนวนผู้ค้า 26 ราย

แบบที่ 3

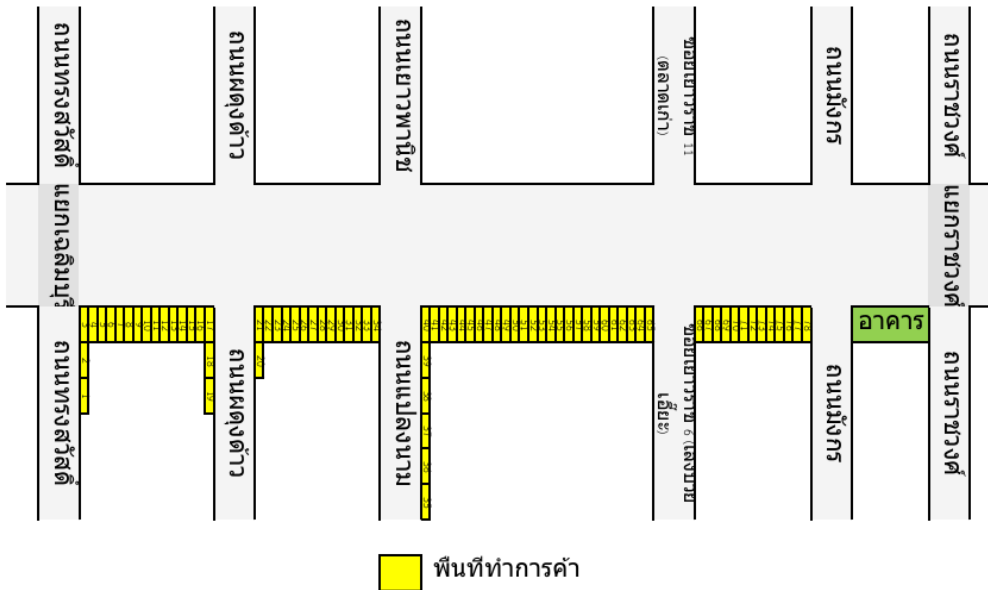


๑.๒ ถนนเยาวราช ฝั่งขวา (กลางคืน)

แผนผังพื้นที่ทำการค้าบริเวณถนนเยาวราช ฝั่งขวา
ตั้งแต่บริเวณ แยกเฉลิมบุรี ถึง บริเวณแยกราชวงศ์ ความยาว 580 เมตร
กลางคืน เวลาทำการค้า 17.00 - 24.00 น. จำนวนผู้ค้า 78 ราย

แบบที่ 3

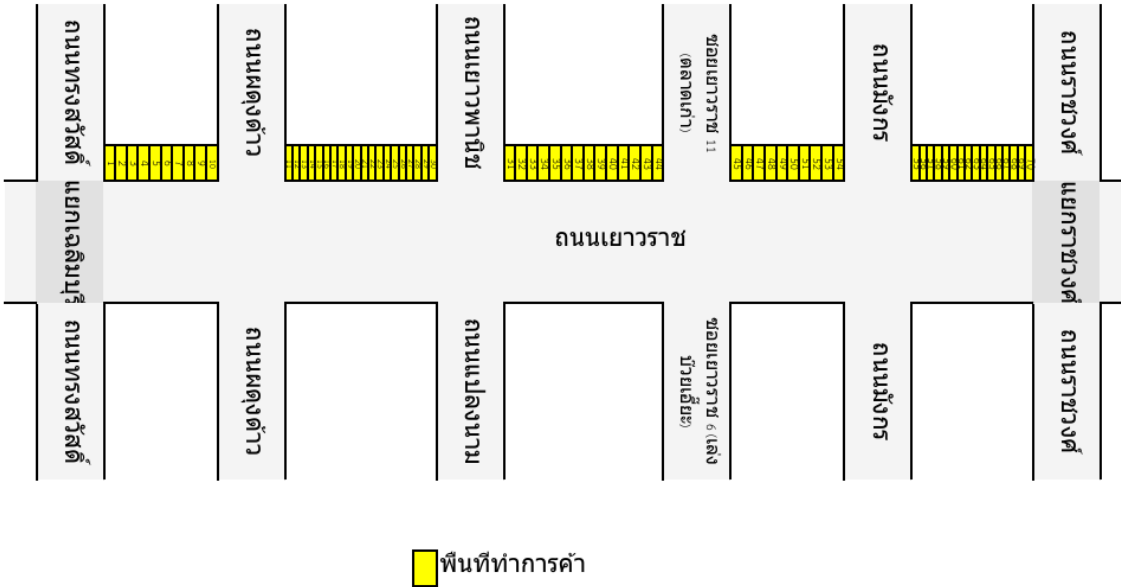
SSSSSSSS



๑.๓ ถนนเยาวราช ฝั่งซ้าย (กลางวัน)

แผนผังพื้นที่ทำการค้าบริเวณถนนเยาวราช ฝั่งซ้าย
 ตั้งแต่บริเวณ แยกเฉลิมบุรี ถึง บริเวณแยกราชวงศ์ ความยาว 580 เมตร
 กลางวัน เวลาทำการค้า 10.00 - 18.00 น. จำนวนผู้ค้า 70 ราย

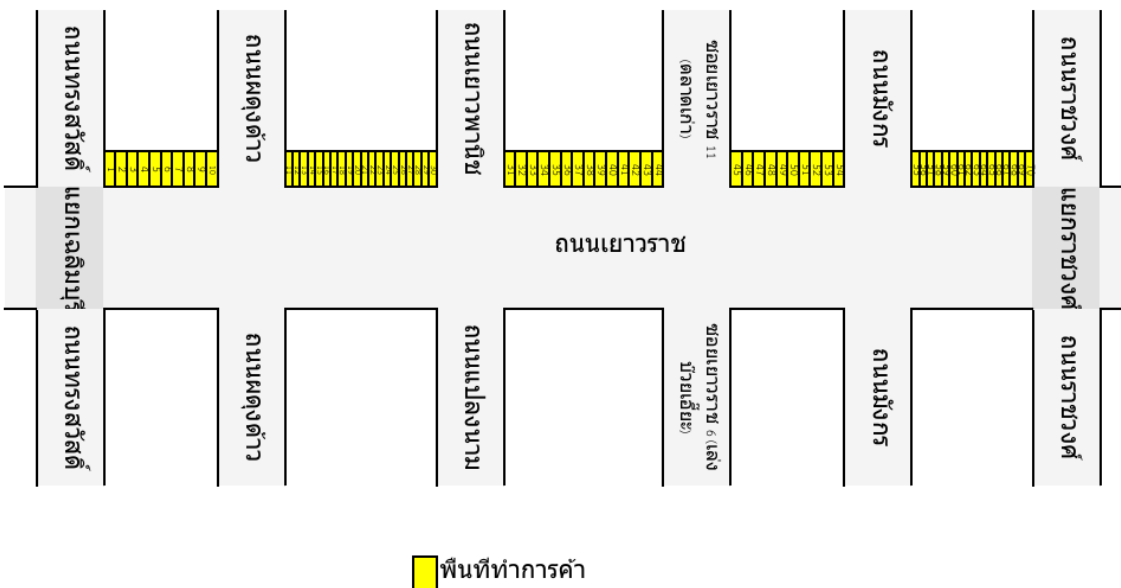
แบบที่ 3



๑.๔ ถนนเยาวราช ฝั่งซ้าย (กลางคืน)

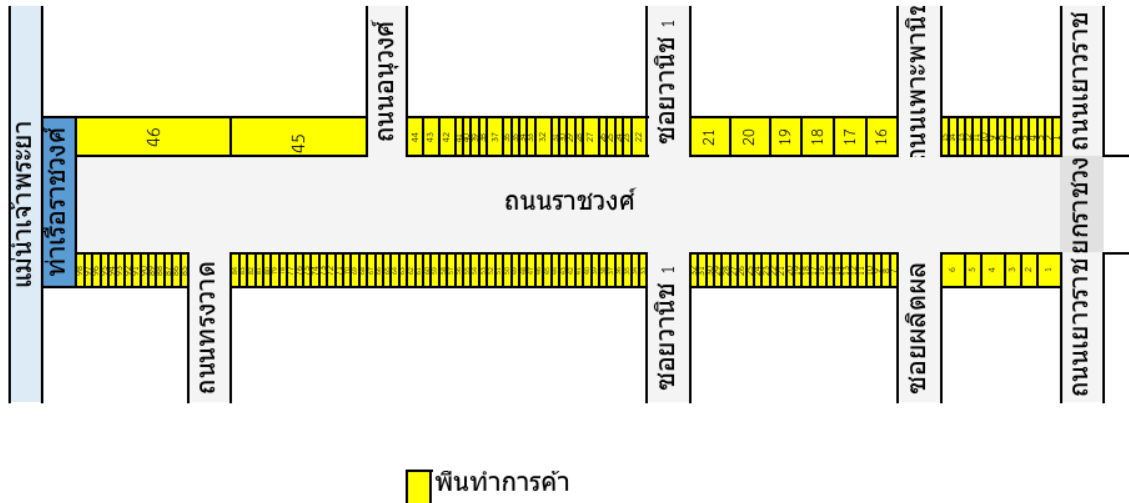
แผนผังพื้นที่ทำการค้าบริเวณถนนเยาวราช ฝั่งซ้าย
 ตั้งแต่บริเวณ แยกเฉลิมบุรี ถึง บริเวณแยกราชวงศ์ ความยาว 580 เมตร
 กลางวัน เวลาทำการค้า 10.00 - 18.00 น. จำนวนผู้ค้า 70 ราย

แบบที่ 3



๒. ถนนราชวงศ์

แผนผังพื้นที่ทำการค้าบริเวณถนนราชวงศ์ ตั้งแต่บริเวณ แยกราชวงศ์ ถึงบริเวณ ท่าเรือราชวงศ์ แบบที่ 3
 ฝั่งขวา ความยาว 630 เมตร จำนวนผู้ค้า 46 ราย
 ฝั่งซ้าย ความยาว 730 เมตร จำนวนผู้ค้า 98 ราย
 เวลาทำการค้า 09.00 - 17.00 น.



๓. ถนนข้าวหลาม

แผนผังพื้นที่ทำการค้าบริเวณถนนข้าวหลาม ทั้ง 2 ฝั่ง
 ตั้งแต่บริเวณ ถนนเจริญกรุง ถึงบริเวณ สะพานข้ามคลองผดุงกรุงเกษม แบบที่ 3
 ฝั่งขวา ความยาว 126 เมตร จำนวนผู้ค้า 17 ราย
 ฝั่งซ้าย ความยาว 100 เมตร จำนวนผู้ค้า 11 ราย
 เวลาทำการค้า 17.00 - 23.00 น.

