

ชื่อโครงการ โครงการพัฒนาและปรับปรุงภูมิทัศน์คลองผดุงกรุงเกษมและคลองโองอ่าง
หน่วยงาน สำนักงานเขตสัมพันธวงศ์
ปีงบประมาณ พ.ศ. ๒๕๖๖

๑. หลักการและเหตุผล

ในปัจจุบันกรุงเทพมหานครมีประชากรเพิ่มขึ้นเป็นจำนวนมาก การพัฒนาสิ่งบริการต่าง ๆ การขยายตัวทางเศรษฐกิจและสังคมเพิ่มสูงขึ้นเรื่อย ๆ ทำให้เกิดปัญหาด้านสิ่งแวดล้อมต่าง ๆ ตามมา โดยเฉพาะอย่างยิ่งปัญหาความเสื่อมโทรมของคุณภาพน้ำในแม่น้ำลำคลอง ทำให้ไม่สามารถนำน้ำมาใช้ประโยชน์ได้อย่างเต็มประสิทธิภาพ และคลองบางสายมักจะตื้นเขิน เนื่องจากการสะสมของวัชพืช และเศษขยะต่าง ๆ เมื่อถึงฤดูฝนก็ไม่สามารถระบายน้ำได้ทัน จึงเกิดปัญหาน้ำท่วมในพื้นที่ ก่อให้เกิดความเสียหายแก่ชุมชนและบ้านเรือน อีกทั้งยังทำให้สูญเสียความสวยงามของทัศนียภาพของริมฝั่งคลอง

สำนักงานเขตสัมพันธวงศ์ เล็งเห็นความสำคัญของปัญหาดังกล่าว จึงจัดทำโครงการพัฒนาและปรับปรุงภูมิทัศน์คลองผดุงกรุงเกษมและคลองโองอ่างขึ้น เพื่อฟื้นฟูแหล่งน้ำ ปรับปรุงภูมิทัศน์ริมฝั่งคลองให้สวยงาม สะอาด ปลอดภัย มีสถานที่พักผ่อนและจุดชมวิวิทัศน์ โดยใช้หลักการมีส่วนร่วมในการพัฒนาตลอดจนสร้างความตระหนักถึงความสำคัญของการอนุรักษ์ทรัพยากรน้ำและสภาพแวดล้อมบริเวณริมฝั่งคลอง เพื่อให้เกิดการพัฒนาอย่างยั่งยืน

๒. วัตถุประสงค์

๑. เพื่อปรับปรุงภูมิทัศน์ตลอดแนวคลองให้มีความสวยงาม สะอาด และปลอดภัย
๒. เพื่อพัฒนาพื้นที่ริมคลองให้เป็นสถานที่พักผ่อน จุดชมวิวิทัศน์
๓. เพื่อพัฒนาบริเวณคลองให้ยั่งยืนโดยการมีส่วนร่วมของทุกภาคส่วน

๓. เป้าหมาย

๑. ภูมิทัศน์ตลอดแนวคลองมีความสวยงาม สะอาด และปลอดภัย
๒. มีสถานที่พักผ่อนและจุดชมวิวิทัศน์บริเวณริมฝั่งคลอง
๓. เกิดการบูรณาการจากทุกภาคส่วนในการดำเนินการพัฒนาปรับปรุงภูมิทัศน์และรักษาความสะอาดคลอง

๔. ลักษณะโครงการ

เป็นโครงการตามแผนพัฒนากรุงเทพมหานคร ระยะ ๒๐ ปี ระยะที่ ๓ (พ.ศ. ๒๕๖๖ – ๒๕๗๐) ยุทธศาสตร์ที่ ๔ การเชื่อมโยงเมืองที่มีความคล่องตัวและระบบบริการสาธารณะแบบบูรณาการ ยุทธศาสตร์ย่อยที่ ๔.๓ กรุงเทพมหานครเป็นเมืองที่มีรูปแบบการจัดการภูมิทัศน์เมืองอย่างยั่งยืน เป้าประสงค์ที่ ๔.๓.๑ กรุงเทพมหานครมีการปรับปรุงองค์ประกอบทางภูมิทัศน์เมืองและส่งเสริมอัตลักษณ์และทัศนียภาพในการรับรู้ของเมือง กลยุทธ์ที่ ๔.๓.๑.๓ อนุรักษ์และฟื้นฟูย่าน (Districts) ตามผังพัฒนาพื้นที่เฉพาะที่สอดคล้องกับผังเมืองรวม หรือพิจารณาเพิ่มเติมในอนาคตที่มีอัตลักษณ์ และพัฒนาพื้นที่ชุมชนอันมีความเป็นเอกลักษณ์ของในพื้นที่กรุงเทพมหานคร

๕. ระยะเวลาและสถานที่ดำเนินการ

ระยะเวลาการดำเนินการ เดือน ตุลาคม ๒๕๖๕ – กันยายน ๒๕๖๖

สถานที่ - คลองโองอ่างบางลำพู (สะพานดำรงสถิต ถึง แม่น้ำเจ้าพระยา)

- คลองผดุงกรุงเกษม (สะพานเจริญสวัสดิ์ ถึง สถานีสูบน้ำกรุงเกษม)

๖. แผนปฏิบัติการ

ขั้นตอนการดำเนินงาน	ปีงบประมาณ พ.ศ. ๒๕๖๖												
	พ.ศ. ๒๕๖๕			พ.ศ. ๒๕๖๖									
	ต.ค.	พ.ย.	ธ.ค.	ม.ค.	ก.พ.	มี.ค.	เม.ย.	พ.ค.	มิ.ย.	ก.ค.	ส.ค.	ก.ย.	
๑. สำรวจพื้นที่คลองเพื่อวิเคราะห์สภาพปัญหาและกำหนดแนวทางการดำเนินโครงการ				↔									
๒. จัดทำแผนพัฒนาพื้นที่ตลอดแนวคลอง						↔							
๓. ดำเนินการตามแผนพัฒนาคลองฯ													
๓.๑ ตรวจสอบและบำรุงรักษาอุปกรณ์และสถานที่บริเวณสถานที่พักผ่อนริมคลอง จุดชมวิวยิวทัศน์/จุดเช็คอิน (Check in) บริเวณสะพานข้ามคลอง ให้อยู่ในสภาพพร้อมใช้งาน						↔							
๓.๒ พัฒนาพื้นที่ให้เกิดความเป็นอัตลักษณ์ที่โดดเด่น และพัฒนาเป็นสถานที่พักผ่อนริมคลองจุดชมวิวยิวทัศน์จุดเช็คอิน (Check in)							↔						
๓.๓ บริหารจัดการขยะอย่างเป็นระบบในพื้นที่ตามแนวคลอง							↔						
๓.๔ รณรงค์ประชาสัมพันธ์ สร้างความรู้ความเข้าใจ และสร้างความตระหนักรู้ถึงความสำคัญ และให้เกิดการมีส่วนร่วมของประชาชน และสถานประกอบการในการแก้ไขปัญหาสิ่งแวดล้อมตามแนวคลอง							↔						
๓.๕ สร้างภาคีเครือข่าย และส่งเสริมกิจกรรมให้ประชาชนในพื้นที่มีส่วนร่วมในการพัฒนาคลอง ผ่านระบบเครือข่ายสังคมออนไลน์ (Social Network)							↔						
๔. สรุปและรายงานผลการดำเนินงาน											↔		

๗. งบประมาณ

ไม่ใช้งบประมาณ

๘. ความเสี่ยงของโครงการและแนวทางการบริหารความเสี่ยง

ความเสี่ยง	การประเมินความเสี่ยง			แนวทางการบริหารความเสี่ยง
	โอกาสที่จะเกิด	ผลกระทบ	ระดับของความเสี่ยง	
ประชาชนไม่ให้ความร่วมมือในการดำเนินงานตามโครงการฯ	๒	๓	ปานกลาง	รณรงค์และประชาสัมพันธ์ให้ประชาชนตระหนักถึงความสำคัญของการดำเนินงาน ตามโครงการเชิญชุมชนเข้ามามีส่วนร่วมในการพัฒนาพื้นที่ โดยการลงพื้นที่พบปะพูดคุยกับชุมชน

๙. ประโยชน์ที่คาดว่าจะได้รับ

๑. ภูมิทัศน์ตลอดแนวคลองมีความสวยงาม สะอาด และปลอดภัย
๒. มีสถานที่พักผ่อนและจุดชมวิวิวทิวทัศน์บริเวณริมฝั่งคลอง
๓. เกิดการบูรณาการจากทุกภาคส่วนในการดำเนินการพัฒนาปรับปรุงภูมิทัศน์และรักษา

ความสะอาดคลอง

๑๐. การติดตามประเมินผล

๑๐.๑ ตัวชี้วัดความสำเร็จ


ตัวชี้วัด	ค่าเป้าหมาย	ประเภทตัวชี้วัด	วิธีคำนวณ/เครื่องมือในการใช้วัด	ระยะเวลา
ร้อยละความสำเร็จของคลองในพื้นที่กรุงเทพมหานครได้รับการปรับปรุงภูมิทัศน์เพื่อสร้างอัตลักษณ์ให้กับพื้นที่	ร้อยละ ๑๐๐	ผลลัพธ์	นับจากผลรวมของความสำเร็จการดำเนินงานตามภารกิจ ส่วนที่ ๑ - ๒ โดยแบ่งเป็น ๑. ภารกิจส่วนที่ ๑ คะแนนร้อยละ ๘๐ ๒. ภารกิจส่วนที่ ๒ คะแนนร้อยละ ๒๐ รวม คะแนนร้อยละ ๑๐๐	๑ ต.ค. ๖๕ - ๓๐ ก.ย. ๖๖


๑๐.๒ การติดตามความก้าวหน้า

มีการรายงานผลการดำเนินการประจำเดือนและไตรมาสจนเสร็จสิ้นกิจกรรม

๑๐.๓ การประเมินผลโครงการ

ประเมินผลสำเร็จจากผลการดำเนินงานตามภารกิจเฉพาะหน่วยงาน และความสำเร็จของการดำเนินงานในภาพรวม

ลงชื่อ..........ผู้เสนอโครงการ
(นางสาวศศิวิมล สิรินนทเกตต์)
เจ้าพนักงานปกครองชำนาญการพิเศษ
หัวหน้าฝ่ายปกครอง

ลงชื่อ..........ผู้อนุมัติโครงการ
(นายวัลลภ เกียรติวรศรีกุล)
ผู้อำนวยการเขตสัมพันธวงศ์



บันทึกข้อความ

ส่วนราชการ ฝ่ายปกครอง โทร. ๗๑๕๗

ที่ กท ๕๒๐๑/ ๗๕๒

วันที่ ๕ เมษายน ๒๕๖๖

เรื่อง การดำเนินการจัดทำแผนปฏิบัติการ (Action Plan) การปรับภูมิทัศน์คลอง ของสำนักงานเขตสัมพันธวงศ์
เรียน ผู้อำนวยการเขตสัมพันธวงศ์

ตามที่สำนักการระบายน้ำ ได้เชิญหน่วยงานเข้าร่วมประชุมเพื่อหารือแนวทางการดำเนินงาน
ตัวชี้วัดเจตจอตกลงการประเมินผลการปฏิบัติราชการ ประจำปีงบประมาณ พ.ศ. ๒๕๖๖ องค์กรประกอบที่ ๒
ตัวชี้วัดที่ ๑ ร้อยละความสำเร็จของคลองในพื้นที่กรุงเทพมหานครได้รับการปรับภูมิทัศน์เพื่อสร้างอัตลักษณ์
ให้กับพื้นที่ เมื่อวันที่ ๒๗ มีนาคม ๒๕๖๖ ณ ห้องประชุม ชั้น ๘ อาคารธานีนพรัตน์ ศาลาว่าการ
กรุงเทพมหานคร ดินแดง ในการนี้ที่ประชุมได้สั่งการให้หน่วยงานดำเนินการจัดทำแผนปฏิบัติการ (Action Plan)
การปรับภูมิทัศน์คลอง ส่งให้สำนักการระบายน้ำ ภายในวันที่ ๑๐ เมษายน ๒๕๖๖ นั้น

ฝ่ายปกครอง ได้จัดทำแผนปฏิบัติการฯ ดังกล่าวเรียบร้อยแล้ว รายละเอียดตั้งเอกสารที่แนบมา
พร้อมนี้


จึงเรียนมาเพื่อโปรดพิจารณา หากเห็นชอบโปรดลงนามในหนังสือเรียนผู้อำนวยการสำนัก
การระบายน้ำ และโครงการพัฒนาและปรับปรุงภูมิทัศน์คลองผดุงกรุงเกษมและคลองโอบอ่าง ที่แนบมาพร้อมนี้


(นางสาวศรีสมิต สิริสินทเกตุ)

เจ้าพนักงานปกครองชำนาญการพิเศษ
หัวหน้าฝ่ายปกครอง สำนักงานเขตสัมพันธวงศ์


(นางสาวเมตตา ดับเตติ)
ช่วยผู้อำนวยการเขตสัมพันธวงศ์

ลงนามแล้ว



(นายวิมลลก เกียรติวรศรีกุล)
ผู้อำนวยการเขตสัมพันธวงศ์

๗ เม.ย. ๖๖



บันทึกข้อความ

ส่วนราชการ สำนักงานเขตสัมพันธวงศ์ (ฝ่ายปกครอง โทร. ๐ ๒๒๓๗ ๔๕๔๑ หรือ โทร. ๗๑๕๘ โทรสาร ๐ ๒๒๓๗ ๓๓๔๕)

ที่ กท ๔๒๐๑/ ๐๐๒๗

วันที่ ๑๐ เมษายน ๒๕๖๖


เรื่อง การดำเนินการจัดทำแผนปฏิบัติการ (Action Plan) การปรับภูมิทัศน์คลอง ของสำนักงานเขตสัมพันธวงศ์
เรียน ผู้อำนวยการสำนักการระบายน้ำ

ตามที่สำนักการระบายน้ำ ได้เชิญหน่วยงานเข้าร่วมประชุมเพื่อหารือแนวทางการดำเนินงาน
ตัวชี้วัดเจตจอตกลงการประเมินผลการปฏิบัติราชการ ประจำปีงบประมาณ พ.ศ. ๒๕๖๖ องค์ประกอบที่ ๒
ตัวชี้วัดที่ ๑ ร้อยละความสำเร็จของคลองในพื้นที่กรุงเทพมหานครได้รับการปรับภูมิทัศน์เพื่อสร้างอัตลักษณ์
ให้กับพื้นที่ เมื่อวันที่ ๒๗ มีนาคม ๒๕๖๖ ณ ห้องประชุม ชั้น ๘ อาคารธานีนพรัตน์ ศาลาว่าการ
กรุงเทพมหานคร ดินแดง ในการนี้ที่ประชุมได้สั่งการให้หน่วยงานดำเนินการจัดทำแผนปฏิบัติการ (Action Plan)
การปรับภูมิทัศน์คลอง ส่งให้สำนักการระบายน้ำ ภายในวันที่ ๑๐ เมษายน ๒๕๖๖ นั้น

สำนักงานเขตสัมพันธวงศ์ ได้ดำเนินการเรียบร้อยแล้วและขอส่งแผนปฏิบัติการ (Action Plan)
การปรับภูมิทัศน์คลอง รายละเอียดดั่งเอกสารที่แนบมาพร้อมนี้

จึงเรียนมาเพื่อโปรดทราบ


(นายวัลลภ เกียรติวรศรีกุล)
ผู้อำนวยการเขตสัมพันธวงศ์

ผู้ช่วยผู้อำนวยการเขต		- ๗ เมย. ๒๕๖๖
หัวหน้าฝ่าย		๐๗ เมย ๖๖
หัวหน้างาน		
เจ้าหน้าที่ดำเนินการ		วันที่ / /
เจ้าหน้าที่พิมพ์/ทาน		วันที่ / /

๘. ความเสี่ยงของโครงการและแนวทางการบริหารความเสี่ยง

ความเสี่ยง	การประเมินความเสี่ยง			แนวทางการบริหารความเสี่ยง
	โอกาสที่จะเกิด	ผลกระทบ	ระดับของความเสี่ยง	
ประชาชนไม่ให้ความร่วมมือในการดำเนินงานตามโครงการฯ	๒	๓	ปานกลาง	รณรงค์และประชาสัมพันธ์ให้ประชาชนตระหนักถึงความสำคัญของการดำเนินงาน ตามโครงการเชิญชุมชนเข้ามามีส่วนร่วมในการพัฒนาพื้นที่ โดยการลงพื้นที่พบปะพูดคุยกับชุมชน

๙. ประโยชน์ที่คาดว่าจะได้รับ

๑. ภูมิทัศน์ตลอดแนวคลองมีความสวยงาม สะอาด และปลอดภัย
๒. มีสถานที่พักผ่อนและจุดชมวิวาทิวทัศน์บริเวณริมฝั่งคลอง
๓. เกิดการบูรณาการจากทุกภาคส่วนในการดำเนินการพัฒนาปรับปรุงภูมิทัศน์และรักษา

ความสะอาดคลอง

๑๐. การติดตามประเมินผล

๑๐.๑ ตัวชี้วัดความสำเร็จ

ตัวชี้วัด	ค่าเป้าหมาย	ประเภทตัวชี้วัด	วิธีคำนวณ/เครื่องมือในการใช้วัด	ระยะเวลา
ร้อยละความสำเร็จของคลองในพื้นที่กรุงเทพมหานครได้รับการปรับปรุงภูมิทัศน์เพื่อสร้างอัตลักษณ์ให้กับพื้นที่	ร้อยละ ๑๐๐	ผลลัพธ์	นับจากผลรวมของความสำเร็จการดำเนินงานตามภารกิจ ส่วนที่ ๑ - ๒ โดยแบ่งเป็น ๑. ภารกิจส่วนที่ ๑ คะแนนร้อยละ ๘๐ ๒. ภารกิจส่วนที่ ๒ คะแนนร้อยละ ๒๐ รวม คะแนนร้อยละ ๑๐๐	๑ ต.ค. ๖๕ - ๓๐ ก.ย. ๖๖

๑๐.๒ การติดตามความก้าวหน้า

มีการรายงานผลการดำเนินการประจำเดือนและไตรมาสจนเสร็จสิ้นกิจกรรม

๑๐.๓ การประเมินผลโครงการ

ประเมินผลสำเร็จจากผลการดำเนินงานตามภารกิจเฉพาะหน่วยงาน และความสำเร็จของการดำเนินงานในภาพรวม

ลงชื่อ..... อุบลพร ผู้เสนอโครงการ
(นางสาวศศิวิมล สิรินนทเขต)
เจ้าพนักงานปกครองชำนาญการพิเศษ
หัวหน้าฝ่ายปกครอง

ลงชื่อ..... วิมล ผู้อนุมัติโครงการ
(นายวัลลภ เกียรติวรศรีกุล)
ผู้อำนวยการเขตสัมพันธวงศ์

ผู้ช่วยผู้อำนวยการเขต..... อุบลพร วันที่..... ๑๗ ๒๕๖๖
หัวหน้าฝ่าย..... อุบลพร วันที่..... ๑๗ ๒๕๖๖
หัวหน้างาน..... อุบลพร วันที่..... ๑๗ ๒๕๖๖
เจ้าหน้าที่สำนักงาน..... อุบลพร วันที่..... ๑๗ ๒๕๖๖
เจ้าหน้าที่พิมพ์/ทำน..... อุบลพร วันที่..... ๑๗ ๒๕๖๖