



# บันทึกข้อความ

ฝ่ายเลขที่	172
เลขที่	2 ส.ค. 2567
วันที่	
เวลา	

ส่วนราชการ ฝ่ายรายได้ โทร. ๗๐๗๐

ที่ กท ๗๗๐๕/๑๕

วันที่ ๑๘ มกราคม ๒๕๖๗

เรื่อง แจ้งประกาศปิดประกาศบัญชีราคาประเมินที่ดินและแผนที่ประกอบการประเมินราคาที่ดินฯ

เรียน หัวหน้าฝ่ายปกครอง

พร้อมหนังสือนี้ ฝ่ายรายได้ ขอส่งประกาศ เพื่อลงเว็บไซต์และปิดประกาศของหน่วยงาน  
 ประกาศคณะกรรมการประเมินราคาทรัพย์สินเพื่อประโยชน์แห่งรัฐ ประจำจังหวัด-  
 กรุงเทพมหานคร บัญชีราคาประเมินที่ดินและแผนที่ประกอบการประเมินราคาที่ดิน รอบบัญชี พ.ศ. ๒๕๖๖ -  
 ๒๕๖๙ ตามพระราชบัญญัติการประเมินราคาทรัพย์สินเพื่อประโยชน์แห่งรัฐ พ.ศ. ๒๕๖๒ จำนวน ๕ ฉบับ

จึงเรียนมาเพื่อโปรดพิจารณาดำเนินการ

(นายสาธิต ยิ่งยวด)

นักวิชาการจัดเก็บรายได้ชำนาญการพิเศษ  
หัวหน้าฝ่ายรายได้ สำนักงานเขตสวนหลวง

~~นางอภัสราภรณ์ ต้นติปิฎก~~  
 - อุดรดา ลวรัตน์  
 - กัญญาพรพรรณ นพวิมลพันธุ์

(นางอภัสราภรณ์ ต้นติปิฎก)  
 นักจัดการงานทั่วไปชำนาญการ  
 ราชการในตำแหน่งหัวหน้าฝ่ายปกครอง  
 สำนักงานเขตสวนหลวง

22 ส.ค. 2567





ประกาศคณะกรรมการประเมินราคาทรัพย์สินเพื่อประโยชน์แห่งรัฐประจำจังหวัดกรุงเทพมหานคร  
เรื่อง บัญชีราคาประเมินที่ดินและแผนที่ประกอบการประเมินราคาที่ดิน  
รอบบัญชี พ.ศ. ๒๕๖๖ - ๒๕๖๙  
ตามพระราชบัญญัติการประเมินราคาทรัพย์สินเพื่อประโยชน์แห่งรัฐ พ.ศ. ๒๕๖๒

อาศัยอำนาจตามความในมาตรา ๑๖ และมาตรา ๒๕ แห่งพระราชบัญญัติการประเมินราคาทรัพย์สินเพื่อประโยชน์แห่งรัฐ พ.ศ. ๒๕๖๒ และกฎกระทรวงการกำหนดราคาประเมินที่ดินหรือสิ่งปลูกสร้าง การจัดทำบัญชีราคาประเมินที่ดินหรือสิ่งปลูกสร้าง และแผนที่ประกอบการประเมินราคาที่ดิน พ.ศ. ๒๕๖๓ ซึ่งคณะกรรมการประเมินราคาทรัพย์สินเพื่อประโยชน์แห่งรัฐประจำจังหวัดกรุงเทพมหานคร ได้กำหนดราคาประเมินที่ดินแล้ว ในการประชุมครั้งที่ ๑๐/๒๕๖๖ เมื่อวันที่ ๒๙ กันยายน ๒๕๖๖ จึงให้ดำเนินการ ดังนี้

๑. ให้ใช้บัญชียกเลิกราคาประเมินที่ดิน จำนวน ๑ แปลง ตามบัญชีแนบท้ายนี้
๒. ให้ใช้บัญชีราคาประเมินที่ดินตามพระราชบัญญัติการประเมินราคาทรัพย์สินเพื่อประโยชน์แห่งรัฐ พ.ศ. ๒๕๖๒ รอบบัญชี พ.ศ. ๒๕๖๖ - ๒๕๖๙ สำนักงานที่ดินกรุงเทพมหานคร สาขาประเวศ เล่มที่ ๗๕ (ปรับปรุงแก้ไข) จำนวน ๑ แปลง ตามบัญชีแนบท้ายนี้

ทั้งนี้ ตั้งแต่วันที่ ๒๖ เดือนกรกฎาคม พ.ศ. ๒๕๖๖ เป็นต้นไป

ประกาศ ณ วันที่ ๑๖ เดือนพฤศจิกายน พ.ศ. ๒๕๖๖

(นางวันทนีย์ วัฒนนะ)

รองปลัดกรุงเทพมหานคร

รักษาราชการแทนปลัดกรุงเทพมหานคร

ประธานกรรมการประเมินราคาทรัพย์สินเพื่อประโยชน์แห่งรัฐ

ประจำจังหวัดกรุงเทพมหานคร

สำเนาถูกต้อง

กำหนด

(นางสาวจิราพร ฉิมเรือง)

นักประเมินราคาทรัพย์สินชำนาญการ



## บัญชียกเลิกราคาประเมินที่ดิน

ตามแนบท้ายประกาศคณะกรรมการประเมินราคาทรัพย์สินเพื่อประโยชน์แห่งรัฐประจำจังหวัดกรุงเทพมหานคร

รอบบัญชี พ.ศ. 2566 - 2569

ประชุมครั้งที่ 10/2566.....เมื่อวันที่..... 29 กันยายน 2566.....

สำหรับสำนักงานที่ดินกรุงเทพมหานคร สาขาประเวศ

เล่มที่ 1/5

**บัญชียกเลิกราคาประเมินที่ดิน**


ตามแนบท้ายประกาศคณะกรรมการประเมินราคาทรัพย์สินเพื่อประโยชน์แห่งรัฐประจำจังหวัดกรุงเทพมหานคร

สำนักงานที่ดิน กรุงเทพมหานคร

สาขาประเวศ

หน้า 1


โฉนดที่ดินเลขที่	อำเภอ	ตำบล	หน้าสำรวจ	เครื่องหมายที่ดินระบบพิกัดฉาก ยู ที เอ็ม / ศูนย์กำเนิด					เนื้อที่ (ไร่-งาน-ตร.ว.)	ราคาประเมิน (บาท ต่อ ตร.ว.)
				แผนที่ภูมิประเทศ	ระวาง	แผ่น	มาตราส่วน	เลขที่ดิน		
19360	สวนหลวง	อ่อนนุช	311	5136III	7616	16	1:1000	2162	0-1-19.5	165,000



(นางวันทนี วัฒนะ)  
รองปลัดกรุงเทพมหานคร

รักษาการเขากวแทนปลัดกรุงเทพมหานคร

ประธานกรรมการประเมินราคาทรัพย์สินเพื่อประโยชน์แห่งรัฐ  
ประจำจังหวัดกรุงเทพมหานคร



## บัญชีราคาประเมินที่ดิน

ตามพระราชบัญญัติการประเมินราคาทรัพย์สินเพื่อประโยชน์แห่งรัฐ พ.ศ. 2562

รอบบัญชี พ.ศ. 2566 - 2569

---

สำหรับสำนักงานที่ดินกรุงเทพมหานคร สาขาประเวศ เล่มที่ 75 (ปรับปรุงแก้ไข)

อำเภอสวนหลวง

เลขที่โฉนด 19360

บัญชีราคาประเมินที่ดิน

ตามพระราชบัญญัติการประเมินราคาทรัพย์สินเพื่อประโยชน์แห่งรัฐ พ.ศ. 2562

สำนักงานที่ดิน กรุงเทพมหานคร

สาขาประเวศ

หน้า 1

โฉนดที่ดินเลขที่	อำเภอ	ตำบล	หน้าสำรวจ	เครื่องหมายที่ดินระบบพิกัดฉาก ยู ที เอ็ม / ศูนย์กำเนิด					เนื้อที่ (ไร่-งาน-ตร.ว.)	ราคาประเมิน (บาท ต่อ ตร.ว.)
				แผนที่ภูมิประเทศ	ระวาง	แผ่น	มาตราส่วน	เลขที่ดิน		
19360	สวนหลวง	ออ่อนนุช	311	5136III	7616	16	1:1000	2162	0-1-19.5	36,000

(นางวันทนี วัฒนะ)

รองปลัดกรุงเทพมหานคร

รักษาการแทนปลัดกรุงเทพมหานคร

ประธานกรรมการประเมินราคาทรัพย์สินเพื่อประโยชน์แห่งรัฐ

ประจำจังหวัดกรุงเทพมหานคร

มีผลบังคับใช้ตั้งแต่วันที่ 26 กรกฎาคม พ.ศ.2566

รอบบัญชี พ.ศ. 2566 - 2569



ประกาศคณะกรรมการประเมินราคาทรัพย์สินเพื่อประโยชน์แห่งรัฐประจำจังหวัดกรุงเทพมหานคร  
เรื่อง บัญชีราคาประเมินที่ดินและแผนที่ประกอบการประเมินราคาที่ดิน  
รอบบัญชี พ.ศ. ๒๕๖๖ - ๒๕๖๙  
ตามพระราชบัญญัติการประเมินราคาทรัพย์สินเพื่อประโยชน์แห่งรัฐ พ.ศ. ๒๕๖๒

อาศัยอำนาจตามความในมาตรา ๑๖ และมาตรา ๒๕ แห่งพระราชบัญญัติการประเมินราคาทรัพย์สินเพื่อประโยชน์แห่งรัฐ พ.ศ. ๒๕๖๒ และกฎกระทรวงการกำหนดราคาประเมินที่ดินหรือสิ่งปลูกสร้าง การจัดทำบัญชีราคาประเมินที่ดินหรือสิ่งปลูกสร้าง และแผนที่ประกอบการประเมินราคาที่ดิน พ.ศ. ๒๕๖๓ ซึ่งคณะกรรมการประเมินราคาทรัพย์สินเพื่อประโยชน์แห่งรัฐประจำจังหวัดกรุงเทพมหานคร ได้กำหนดราคาประเมินที่ดินแล้ว ในการประชุมครั้งที่ ๑๐/๒๕๖๖ เมื่อวันที่ ๒๙ กันยายน ๒๕๖๖ จึงให้ดำเนินการ ดังนี้

๑. ให้ใช้บัญชียกเลิกราคาประเมินที่ดิน จำนวน ๑ แปลง ตามบัญชีแนบท้ายนี้
๒. ให้ใช้บัญชีราคาประเมินที่ดินตามพระราชบัญญัติการประเมินราคาทรัพย์สินเพื่อประโยชน์แห่งรัฐ พ.ศ. ๒๕๖๒ รอบบัญชี พ.ศ. ๒๕๖๖ - ๒๕๖๙ สำนักงานที่ดินกรุงเทพมหานคร สาขาประเวศ เล่มที่ ๗๖ (ปรับปรุงแก้ไข) จำนวน ๑ แปลง ตามบัญชีแนบท้ายนี้

ทั้งนี้ ตั้งแต่วันที่ ๑๖ เดือนพฤศจิกายน พ.ศ. ๒๕๖๖ เป็นต้นไป

ประกาศ ณ วันที่ ๑๖ เดือนพฤศจิกายน พ.ศ. ๒๕๖๖

(นางวันทนี วัฒนนะ)

รองปลัดกรุงเทพมหานคร

รักษาราชการแทนปลัดกรุงเทพมหานคร

ประธานกรรมการประเมินราคาทรัพย์สินเพื่อประโยชน์แห่งรัฐ

ประจำจังหวัดกรุงเทพมหานคร

สำเนาถูกต้อง

สำเนา

(นางสาวจิราพร อิมเรือง)

นักประเมินราคาทรัพย์สินชำนาญการ 6





## บัญชียกเลิกราคาประเมินที่ดิน

ตามแนบท้ายประกาศคณะกรรมการประเมินราคาทรัพย์สินเพื่อประโยชน์แห่งรัฐประจำจังหวัดกรุงเทพมหานคร

รอบบัญชี พ.ศ. 2566 - 2569

ประชุมครั้งที่ 10/2566.....เมื่อวันที่..... 29 กันยายน 2566.....

สำหรับสำนักงานที่ดินกรุงเทพมหานคร สาขาประเวศ

เล่มที่ 2/5

**บัญชียกเลิกราคาประเมินที่ดิน**

ตามแนบท้ายประกาศคณะกรรมการประเมินราคาทรัพย์สินเพื่อประโยชน์แห่งรัฐประจำจังหวัดกรุงเทพมหานคร

สำนักงานที่ดิน

กรุงเทพมหานคร

สาขาประเวศ

หน้า 1

โฉนดที่ดินเลขที่	อำเภอ	ตำบล	หน้าสำรวจ	เครื่องหมายที่ดินระบบพิกัดฉาก ยู ที เอ็ม / ศูนย์กำเนิด					เนื้อที่ (ไร่-งาน-ตร.ว.)	ราคาประเมิน (บาท ต่อ ตร.ว.)
				แผนที่ภูมิประเทศ	ระวาง	แผ่น	มาตราส่วน	เลขที่ดิน		
21739	สวนหลวง	อ่อนนุช	312	5136III	7616	16	1:1000	3601	0-0-16.5	165,000

(นางวันทนี วัฒนะ)

รองปลัดกรุงเทพมหานคร

รักษาการแทนปลัดกรุงเทพมหานคร

ประธานกรรมการประเมินราคาทรัพย์สินเพื่อประโยชน์แห่งรัฐ

ประจำจังหวัดกรุงเทพมหานคร



# บัญชีราคาประเมินที่ดิน

ตามพระราชบัญญัติการประเมินราคาทรัพย์สินเพื่อประโยชน์แห่งรัฐ พ.ศ. 2562

รอบบัญชี พ.ศ. 2566 - 2569

สำหรับสำนักงานที่ดินกรุงเทพมหานคร สาขาประเวศ เล่มที่ 76 (ปรับปรุงแก้ไข)

อำเภอสวนหลวง

เลขที่โฉนด 21739

บัญชีราคาประเมินที่ดิน

ตามพระราชบัญญัติการประเมินราคาทรัพย์สินเพื่อประโยชน์แห่งรัฐ พ.ศ. 2562

สำนักงานที่ดิน

กรุงเทพมหานคร

สาขาประเวศ

หน้า 1

โฉนดที่ดินเลขที่	อำเภอ	ตำบล	หน้าสำรวจ	เครื่องหมายที่ดินระบบพิกัดจาก ยู ที เอ็ม / ศูนย์กำเนิด					เนื้อที่ (ไร่-งาน-ตร.ว.)	ราคาประเมิน (บาท ต่อ ตร.ว.)
				แผนที่ภูมิประเทศ	ระวาง	แผ่น	มาตราส่วน	เลขที่ดิน		
21739	สวนหลวง	อ่อนนุช	312	5136III	7616	16	1:1000	3601	0-0-16.5	220,000

(นางวันทนี วัฒนะ)

รองปลัดกรุงเทพมหานคร

รักษาการแทนปลัดกรุงเทพมหานคร

ประธานกรรมการประเมินราคาทรัพย์สินเพื่อประโยชน์แห่งรัฐ

ประจำจังหวัดกรุงเทพมหานคร

มีผลบังคับใช้ตั้งแต่วันที่ 16 พฤศจิกายน พ.ศ.2566

รอบบัญชี พ.ศ. 2566 - 2569



ประกาศคณะกรรมการประเมินราคาทรัพย์สินเพื่อประโยชน์แห่งรัฐประจำจังหวัดกรุงเทพมหานคร  
เรื่อง บัญชีราคาประเมินที่ดินและแผนที่ประกอบการประเมินราคาที่ดิน  
รอบบัญชี พ.ศ. ๒๕๖๖ - ๒๕๖๙  
ตามพระราชบัญญัติการประเมินราคาทรัพย์สินเพื่อประโยชน์แห่งรัฐ พ.ศ. ๒๕๖๒

อาศัยอำนาจตามความในมาตรา ๑๖ และมาตรา ๒๕ แห่งพระราชบัญญัติการประเมินราคาทรัพย์สินเพื่อประโยชน์แห่งรัฐ พ.ศ. ๒๕๖๒ และกฎกระทรวงการกำหนดราคาประเมินที่ดินหรือสิ่งปลูกสร้าง การจัดทำบัญชีราคาประเมินที่ดินหรือสิ่งปลูกสร้าง และแผนที่ประกอบการประเมินราคาที่ดิน พ.ศ. ๒๕๖๓ ซึ่งคณะกรรมการประเมินราคาทรัพย์สินเพื่อประโยชน์แห่งรัฐประจำจังหวัดกรุงเทพมหานคร ได้กำหนดราคาประเมินที่ดินแล้ว ในการประชุมครั้งที่ ๑๐/๒๕๖๖ เมื่อวันที่ ๒๙ กันยายน ๒๕๖๖ จึงให้ดำเนินการ ดังนี้

๑. ให้ใช้บัญชียกเลิกราคาประเมินที่ดิน จำนวน ๑ แปลง ตามบัญชีแนบท้ายนี้
๒. ให้ใช้บัญชีราคาประเมินที่ดินตามพระราชบัญญัติการประเมินราคาทรัพย์สินเพื่อประโยชน์แห่งรัฐ พ.ศ. ๒๕๖๒ รอบบัญชี พ.ศ. ๒๕๖๖ - ๒๕๖๙ สำนักงานที่ดินกรุงเทพมหานคร สาขาประเวศ เล่มที่ ๗๗ (ปรับปรุงแก้ไข) จำนวน ๑ แปลง ตามบัญชีแนบท้ายนี้

ทั้งนี้ ตั้งแต่วันที่ ๒๕ เดือนกรกฎาคม พ.ศ. ๒๕๖๖ เป็นต้นไป

ประกาศ ณ วันที่ ๒๒ เดือนพฤศจิกายน พ.ศ. ๒๕๖๖

(นางวันทนี วัฒนะ)

รองปลัดกรุงเทพมหานคร

รักษาราชการแทนปลัดกรุงเทพมหานคร

ประธานกรรมการประเมินราคาทรัพย์สินเพื่อประโยชน์แห่งรัฐ


ประจำจังหวัดกรุงเทพมหานคร

สำเนาถูกต้อง

กัทนร

(นางสาวจิราพร ฉิมเรือง)

นักประเมินราคาทรัพย์สินชำนาญการ



# บัญชียกเลิกราคาประเมินที่ดิน

ตามแนบท้ายประกาศคณะกรรมการประเมินราคาทรัพย์สินเพื่อประโยชน์แห่งรัฐประจำจังหวัดกรุงเทพมหานคร

รอบบัญชี พ.ศ. 2566 - 2569

ประชุมครั้งที่ 10/2566.....เมื่อวันที่..... 29 กันยายน 2566.....

สำหรับสำนักงานที่ดินกรุงเทพมหานคร สาขาประเวศ

เล่มที่ 3/5

บัญชียกเลิกราคาประเมินที่ดิน

ตามแนบท้ายประกาศคณะกรรมการประเมินราคาทรัพย์สินเพื่อประโยชน์แห่งรัฐประจำจังหวัดกรุงเทพมหานคร

สำนักงานที่ดิน

กรุงเทพมหานคร

สาขาประเวศ

หน้า 1


โฉนดที่ดินเลขที่	อำเภอ	ตำบล	หน้าสำรวจ	เครื่องหมายที่ดินระบบพิกัดฉาก ยู ที เอ็ม / ศูนย์กำเนิด					เนื้อที่ (ไร่-งาน-ตร.ว.)	ราคาประเมิน (บาท ต่อ ตร.ว.)
				แผนที่ภูมิประเทศ	ระวาง	แผ่น	มาตราส่วน	เลขที่ดิน		
10569	สวนหลวง	สวนหลวง	10577	5136III	7616	09	1:1000	3500	2-2-80	60,000

1056

(นางวันทนี วัฒนะ)  
รองปลัดกรุงเทพมหานคร

ข้าราชการกรมธนปลัดกรุงเทพมหานคร

ประธานกรรมการประเมินราคาทรัพย์สินเพื่อประโยชน์แห่งรัฐ  
ประจำจังหวัดกรุงเทพมหานคร



# บัญชีราคาประเมินที่ดิน

ตามพระราชบัญญัติการประเมินราคาทรัพย์สินเพื่อประโยชน์แห่งรัฐ พ.ศ. 2562

รอบบัญชี พ.ศ. 2566 - 2569

สำหรับสำนักงานที่ดินกรุงเทพมหานคร สาขาเขต เล่มที่ 77 (ปรับปรุงแก้ไข)

อำเภอสวนหลวง

เลขที่โฉนด 10569



บัญชีราคาประเมินที่ดิน

ตามพระราชบัญญัติการประเมินราคาทรัพย์สินเพื่อประโยชน์แห่งรัฐ พ.ศ. 2562

สำนักงานที่ดิน

กรุงเทพมหานคร

สาขาประเวศ

หน้า 1

โฉนดที่ดินเลขที่	อำเภอ	ตำบล	หน้าสำรวจ	เครื่องหมายที่ดินระบบพิกัดฉาก ยู ที เอ็ม / ศูนย์กำเนิด					เนื้อที่ (ไร่-งาน-ตร.ว.)	ราคาประเมิน (บาท ต่อ ตร.ว.)
				แผนที่ภูมิประเทศ	ระวาง	แผ่น	มาตราส่วน	เลขที่ดิน		
10569	สวนหลวง	สวนหลวง	10577	5136III	7616	09	1:1000	3500	2-2-80	15,000

(นางวันทนี วัฒนะ)

รองปลัดกรุงเทพมหานคร

รักษาการแทนปลัดกรุงเทพมหานคร

ประธานกรรมการประเมินราคาทรัพย์สินเพื่อประโยชน์แห่งรัฐ

ประจำจังหวัดกรุงเทพมหานคร

มีผลบังคับใช้ตั้งแต่วันที่ 25 กรกฎาคม พ.ศ.2566

รอบบัญชี พ.ศ. 2566 - 2569



ประกาศคณะกรรมการประเมินราคาทรัพย์สินเพื่อประโยชน์แห่งรัฐประจำจังหวัดกรุงเทพมหานคร  
เรื่อง บัญชีราคาประเมินที่ดินและแผนที่ประกอบการประเมินราคาที่ดิน

รอบบัญชี พ.ศ. ๒๕๖๖ - ๒๕๖๙

ตามพระราชบัญญัติการประเมินราคาทรัพย์สินเพื่อประโยชน์แห่งรัฐ พ.ศ. ๒๕๖๒

อาศัยอำนาจตามความในมาตรา ๑๖ และมาตรา ๒๕ แห่งพระราชบัญญัติการประเมินราคาทรัพย์สินเพื่อประโยชน์แห่งรัฐ พ.ศ. ๒๕๖๒ และกฎกระทรวงการกำหนดราคาประเมินที่ดินหรือสิ่งปลูกสร้าง การจัดทำบัญชีราคาประเมินที่ดินหรือสิ่งปลูกสร้าง และแผนที่ประกอบการประเมินราคาที่ดิน พ.ศ. ๒๕๖๓ ซึ่งคณะกรรมการประเมินราคาทรัพย์สินเพื่อประโยชน์แห่งรัฐประจำจังหวัดกรุงเทพมหานคร ได้กำหนดราคาประเมินที่ดินแล้ว ในการประชุมครั้งที่ ๑๐/๒๕๖๖ เมื่อวันที่ ๒๙ กันยายน ๒๕๖๖ จึงให้ดำเนินการ ดังนี้

๑. ให้ใช้บัญชียกเลิกราคาประเมินที่ดิน จำนวน ๒ แปลง ตามบัญชีแนบท้ายนี้
๒. ให้ใช้บัญชีราคาประเมินที่ดินตามพระราชบัญญัติการประเมินราคาทรัพย์สินเพื่อประโยชน์แห่งรัฐ พ.ศ. ๒๕๖๒ รอบบัญชี พ.ศ. ๒๕๖๖ - ๒๕๖๙ สำนักงานที่ดินกรุงเทพมหานคร สาขาประเวศ เล่มที่ ๗๘ (ปรับปรุงแก้ไข) จำนวน ๒ แปลง และเล่มที่ ๗๙ (เพิ่มเติม) จำนวน ๑ แปลง ตามบัญชีแนบท้ายนี้

ทั้งนี้ ตั้งแต่วันที่ ๒๒ เดือนพฤศจิกายน พ.ศ. ๒๕๖๖ เป็นต้นไป

ประกาศ ณ วันที่ ๒๒ เดือนพฤศจิกายน พ.ศ. ๒๕๖๖

(นางวันทนี วัฒนนะ)

รองปลัดกรุงเทพมหานคร

รักษาราชการแทนปลัดกรุงเทพมหานคร

ประธานกรรมการประเมินราคาทรัพย์สินเพื่อประโยชน์แห่งรัฐ


ประจำจังหวัดกรุงเทพมหานคร

สำเนาถูกต้อง

ลิกน

(นางสาวจิราพร ฉิมเรือง)

นักประเมินราคาทรัพย์สินชำนาญการ



# บัญชียกเลิกราคาประเมินที่ดิน

ตามแนบท้ายประกาศคณะกรรมการประเมินราคาทรัพย์สินเพื่อประโยชน์แห่งรัฐประจำจังหวัดกรุงเทพมหานคร

รอบบัญชี พ.ศ. 2566 - 2569

ประชุมครั้งที่ 10/2566 ..... เมื่อวันที่ ..... 29 กันยายน 2566 .....

สำหรับสำนักงานที่ดินกรุงเทพมหานคร สาขาประเวศ

เล่มที่ 5/5

บัญชียกเลิกราคาประเมินที่ดิน

ตามแนบท้ายประกาศคณะกรรมการประเมินราคาทรัพย์สินเพื่อประโยชน์แห่งรัฐประจำจังหวัดกรุงเทพมหานคร

สำนักงานที่ดิน

กรุงเทพมหานคร

สาขาประเวศ

หน้า 1

โฉนดที่ดินเลขที่	อำเภอ	ตำบล	หน้าสำรวจ	เครื่องหมายที่ดินระบบพิกัดฉาก ยู ที เอ็ม / ศูนย์กำเนิด					เนื้อที่ (ไร่-งาน-ตร.ว.)	ราคาประเมิน (บาท ต่อ ตร.ว.)
				แผนที่ภูมิประเทศ	ระวาง	แผ่น	มาตราส่วน	เลขที่ดิน		
7784	พระโขนง	ที่ 8 พระโขนงฝั่งเหนือ	601	5136III	7616	09	1:1000	665	7-2-27	45,000
11259	สวนหลวง	สวนหลวง	13068	5136III	7616	09	1:1000	3730	0-1-66.4	60,000


(นางวันทีย์ วัฒนะ)

รองปลัดกรุงเทพมหานคร

รักษาราชการแทนปลัดกรุงเทพมหานคร

ประธานกรรมการประเมินราคาทรัพย์สินเพื่อประโยชน์แห่งรัฐ

ประจำจังหวัดกรุงเทพมหานคร



# บัญชีราคาประเมินที่ดิน

ตามพระราชบัญญัติการประเมินราคาทรัพย์สินเพื่อประโยชน์แห่งรัฐ พ.ศ. 2562

รอบบัญชี พ.ศ. 2566 - 2569

สำหรับสำนักงานที่ดินกรุงเทพมหานคร สาขาประเวศ เล่มที่ 78 (ปรับปรุงแก้ไข)

อำเภอพระโขนง

เลขที่โฉนด 7784

อำเภอสวนหลวง

เลขที่โฉนด 11259

บัญชีราคาประเมินที่ดิน

ตามพระราชบัญญัติการประเมินราคาทรัพย์สินเพื่อประโยชน์แห่งรัฐ พ.ศ. 2562

สำนักงานที่ดิน กรุงเทพมหานคร

สาขาประเวศ

หน้า 1

โฉนดที่ดินเลขที่	อำเภอ	ตำบล	หน้าสำรวจ	เครื่องหมายที่ดินระบบพิกัดฉาก ยู ที เอ็ม / ศูนย์กำเนิด					เนื้อที่ (ไร่-งาน-ตร.ว.)	ราคาประเมิน (บาท ต่อ ตร.ว.)
				แผนที่ภูมิประเทศ	ระวาง	แผ่น	มาตราส่วน	เลขที่ดิน		
7784	พระโขนง	ที่ 8 พระโขนงฝั่งเหนือ	601	5136III	7616	09	1:1000	665	7-2-27	15,000
11259	สวนหลวง	สวนหลวง	13068	5136III	7616	09	1:1000	3730	0-1-66.4	20,000


(นางวันเพ็ญ วัฒนะ)

รองปลัดกรุงเทพมหานคร  
 ศึกษาราชการแทนปลัดกรุงเทพมหานคร

ประธานกรรมการประเมินราคาทรัพย์สินเพื่อประโยชน์แห่งรัฐ  
 ประจําจังหวัดกรุงเทพมหานคร

มีผลบังคับใช้ตั้งแต่วันที่ 22 พฤศจิกายน พ.ศ.2566

รอบบัญชี พ.ศ. 2566 - 2569



# บัญชีราคาประเมินที่ดิน

ตามพระราชบัญญัติการประเมินราคาทรัพย์สินเพื่อประโยชน์แห่งรัฐ พ.ศ. 2562

รอบบัญชี พ.ศ. 2566 - 2569

สำหรับสำนักงานที่ดินกรุงเทพมหานคร สาขาประเวศ เล่มที่ 79 (เพิ่มเติม)

อำเภอสวนหลวง

เลขที่โฉนด 19926

**บัญชีราคาประเมินที่ดิน**

ตามพระราชบัญญัติการประเมินราคาทรัพย์สินเพื่อประโยชน์แห่งรัฐ พ.ศ. 2562

สำนักงานที่ดิน

กรุงเทพมหานคร

สาขาประเวศ

หน้า 1

โฉนดที่ดินเลขที่	อำเภอ	ตำบล	หน้าสำรวจ	เครื่องหมายที่ดินระบบพิกัดฉาก ยู ที เอ็ม / ศูนย์กำเนิด					เนื้อที่ (ไร่-งาน-ตร.ว.)	ราคาประเมิน (บาท ต่อ ตร.ว.)
				แผนที่ภูมิประเทศ	ระวาง	แผ่น	มาตราส่วน	เลขที่ดิน		
19926	สวนหลวง	สวนหลวง	21483	5136III	7616	09	1:1000	4459	0-1-96	20,000

(นางวันเพ็ญ วัฒนะ)

รองปลัดกรุงเทพมหานคร

รักษาราชการแทนปลัดกรุงเทพมหานคร

ประธานกรรมการประเมินราคาทรัพย์สินเพื่อประโยชน์แห่งรัฐ

ประจำจังหวัดกรุงเทพมหานคร

มีผลบังคับใช้ตั้งแต่วันที่ 22 พฤศจิกายน พ.ศ. 2566

รอบบัญชี พ.ศ. 2566 - 2569





ประกาศคณะกรรมการประเมินราคาทรัพย์สินเพื่อประโยชน์แห่งรัฐประจำจังหวัดกรุงเทพมหานคร  
เรื่อง บัญชีราคาประเมินที่ดินและแผนที่ประกอบการประเมินราคาที่ดิน  
รอบบัญชี พ.ศ. ๒๕๖๖ - ๒๕๖๙  
ตามพระราชบัญญัติการประเมินราคาทรัพย์สินเพื่อประโยชน์แห่งรัฐ พ.ศ. ๒๕๖๒

อาศัยอำนาจตามความในมาตรา ๑๖ และมาตรา ๒๕ แห่งพระราชบัญญัติการประเมินราคาทรัพย์สินเพื่อประโยชน์แห่งรัฐ พ.ศ. ๒๕๖๒ และกฎกระทรวงการกำหนดราคาประเมินที่ดินหรือสิ่งปลูกสร้าง การจัดทำบัญชีราคาประเมินที่ดินหรือสิ่งปลูกสร้าง และแผนที่ประกอบการประเมินราคาที่ดิน พ.ศ. ๒๕๖๓ ซึ่งคณะกรรมการประเมินราคาทรัพย์สินเพื่อประโยชน์แห่งรัฐประจำจังหวัดกรุงเทพมหานคร ได้กำหนดราคาประเมินที่ดินแล้ว ในการประชุมครั้งที่ ๑๑/๒๕๖๖ เมื่อวันที่ ๒๐ ตุลาคม ๒๕๖๖ จึงให้ดำเนินการ ดังนี้

๑. ให้ใช้บัญชียกเลิกราคาประเมินที่ดิน จำนวน ๑ แปลง ตามบัญชีแนบท้ายนี้
๒. ให้ใช้บัญชีราคาประเมินที่ดินตามพระราชบัญญัติการประเมินราคาทรัพย์สินเพื่อประโยชน์แห่งรัฐ พ.ศ. ๒๕๖๒ รอบบัญชี พ.ศ. ๒๕๖๖ - ๒๕๖๙ สำนักงานที่ดินกรุงเทพมหานคร สาขาประเวศ เล่มที่ ๘๒ (ปรับปรุงแก้ไข) จำนวน ๑ แปลง และเล่มที่ ๘๓ (เพิ่มเติม) จำนวน ๒ แปลง ตามบัญชีแนบท้ายนี้

ทั้งนี้ ตั้งแต่วันที่ ๓๐ เดือนพฤศจิกายน พ.ศ. ๒๕๖๖ เป็นต้นไป

ประกาศ ณ วันที่ ๓๐ เดือนพฤศจิกายน พ.ศ. ๒๕๖๖

(นางวันทนีย์ วัฒนนะ)

รองปลัดกรุงเทพมหานคร

รักษาราชการแทนปลัดกรุงเทพมหานคร

ประธานกรรมการประเมินราคาทรัพย์สินเพื่อประโยชน์แห่งรัฐ


ประจำจังหวัดกรุงเทพมหานคร

**สำเนาถูกต้อง**

กำหนด

(นางสาวจิราพร ฉิมเรือง)

นักประเมินราคาทรัพย์สินชำนาญการ



## บัญชียกเลิกราคาประเมินที่ดิน

ตามแนบท้ายประกาศคณะกรรมการประเมินราคาทรัพย์สินเพื่อประโยชน์แห่งรัฐประจำจังหวัดกรุงเทพมหานคร

รอบบัญชี พ.ศ. 2566 - 2569

ประชุมครั้งที่ 11/2566 ..... เมื่อวันที่ ..... 20 ตุลาคม 2566 .....

สำหรับสำนักงานที่ดินกรุงเทพมหานคร สาขาประเวศ

เล่มที่ 2/2

บัญชียกเลิกราคาประเมินที่ดิน

ตามแนบท้ายประกาศคณะกรรมการประเมินราคาทรัพย์สินเพื่อประโยชน์แห่งรัฐประจำจังหวัดกรุงเทพมหานคร

สำนักงานที่ดิน กรุงเทพมหานคร

สาขาประเวศ

หน้า 1

โฉนดที่ดินเลขที่	อำเภอ	ตำบล	หน้าสำรวจ	เครื่องหมายที่ดินระบบพิกัดจาก ยู ที เอ็ม / ศูนย์กำเนิด					เนื้อที่ (ไร่-งาน-ตร.ว.)	ราคาประเมิน (บาท ต่อ ตร.ว.)
				แผนที่ภูมิประเทศ	ระวาง	แผ่น	มาตราส่วน	เลขที่ดิน		
69432	พระโขนง	ที่ 8 พระโขนงฝั่งเหนือ	5248	5136III	7618	03	1:1000	1269	1-1-86	130,000

(นางวันเพ็ญ วิมลนะ)

รองปลัดกรุงเทพมหานคร

รักษาการกรมทอนปลัดกรุงเทพมหานคร

ประธานกรรมการประเมินราคาทรัพย์สินเพื่อประโยชน์แห่งรัฐ

ประจำจังหวัดกรุงเทพมหานคร



# บัญชีราคาประเมินที่ดิน

ตามพระราชบัญญัติการประเมินราคาทรัพย์สินเพื่อประโยชน์แห่งรัฐ พ.ศ. 2562

รอบบัญชี พ.ศ. 2566 - 2569

---

สำหรับสำนักงานที่ดินกรุงเทพมหานคร สาขาประเวศ เล่มที่ 82 (ปรับปรุงแก้ไข)

อำเภอสวนหลวง

เลขที่โฉนด 22959

**บัญชีราคาประเมินที่ดิน**

ตามพระราชบัญญัติการประเมินราคาทรัพย์สินเพื่อประโยชน์แห่งรัฐ พ.ศ. ๒๕๖๒

สำนักงานที่ดิน กรุงเทพมหานคร สาขาประเวศ

หน้า 1

โฉนดที่ดินเลขที่	อำเภอ	ตำบล	หน้าสำรวจ	เครื่องหมายที่ดินระบบพิกัดฉาก ยู ที เอ็ม / ศูนย์กำเนิด					เนื้อที่ (ไร่-งาน-ตร.ว.)	ราคาประเมิน (บาท ต่อ ตร.ว.)
				แผนที่ภูมิประเทศ	ระวาง	แผ่น	มาตราส่วน	เลขที่ดิน		
22959	สวนหลวง	พัฒนาการ	498	5136III	7618	03	1:1000	1269	0-2-19	130,000

(นางวันเพ็ญ วัฒนนะ)

รองปลัดกรุงเทพมหานคร

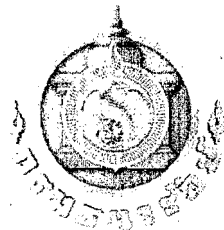
รักษาการกรมธนปลัดกรุงเทพมหานคร

ประธานกรรมการประเมินราคาทรัพย์สินเพื่อประโยชน์แห่งรัฐ

ประจำสำนักงานที่ดินกรุงเทพมหานคร

มีผลบังคับใช้ตั้งแต่วันที่ 30 พฤศจิกายน พ.ศ. ๒๕๖๖

รอบบัญชี พ.ศ. ๒๕๖๖ - ๒๕๖๙



# บัญชีราคาประเมินที่ดิน

ตามพระราชบัญญัติการประเมินราคาทรัพย์สินเพื่อประโยชน์แห่งรัฐ พ.ศ. 2562

รอบบัญชี พ.ศ. 2566 - 2569

สำหรับสำนักงานที่ดินกรุงเทพมหานคร สาขาประเวศ เล่มที่ 83 (เพิ่มเติม)

อำเภอสวนหลวง

เลขที่โฉนด 22960 - 22961

**บัญชีราคาประเมินที่ดิน**

ตามพระราชบัญญัติการประเมินราคาทรัพย์สินเพื่อประโยชน์แห่งรัฐ พ.ศ. 2562

สำนักงานที่ดิน กรุงเทพมหานคร

สาขาประเวศ

หน้า 1

โฉนดที่ดินเลขที่	อำเภอ	ตำบล	หน้าสำรวจ	เครื่องหมายที่ดินระบบพิกัดฉาก ยู ที เอ็ม / ศูนย์กำเนิด					เนื้อที่ (ไร่-งาน-ตร.ว.)	ราคาประเมิน (บาท ต่อ ตร.ว.)
				แผนที่ภูมิประเทศ	ระวาง	แผ่น	มาตราส่วน	เลขที่ดิน		
22960	สวนหลวง	พัฒนาการ	499	5136III	7618	03	1:1000	6875	0-1-39	130,000
22961	สวนหลวง	พัฒนาการ	500	5136III	7618	03	1:1000	6876	0-2-35	130,000

(นางวันทนี วัฒนะ)

รองปลัดกรุงเทพมหานคร

รักษาการแทนปลัดกรุงเทพมหานคร

ประธานกรรมการประเมินราคาทรัพย์สินเพื่อประโยชน์แห่งรัฐ

ประจำจังหวัดกรุงเทพมหานคร

มีผลบังคับใช้ตั้งแต่วันที่ 30 พฤศจิกายน พ.ศ.2566

รอบบัญชี พ.ศ. 2566 - 2569