



BMA
กรุงเทพมหานคร
BANGKOK METROPOLITAN ADMINISTRATION

ข้อมูลการสำรวจคลองในพื้นที่ที่มีศักยภาพ

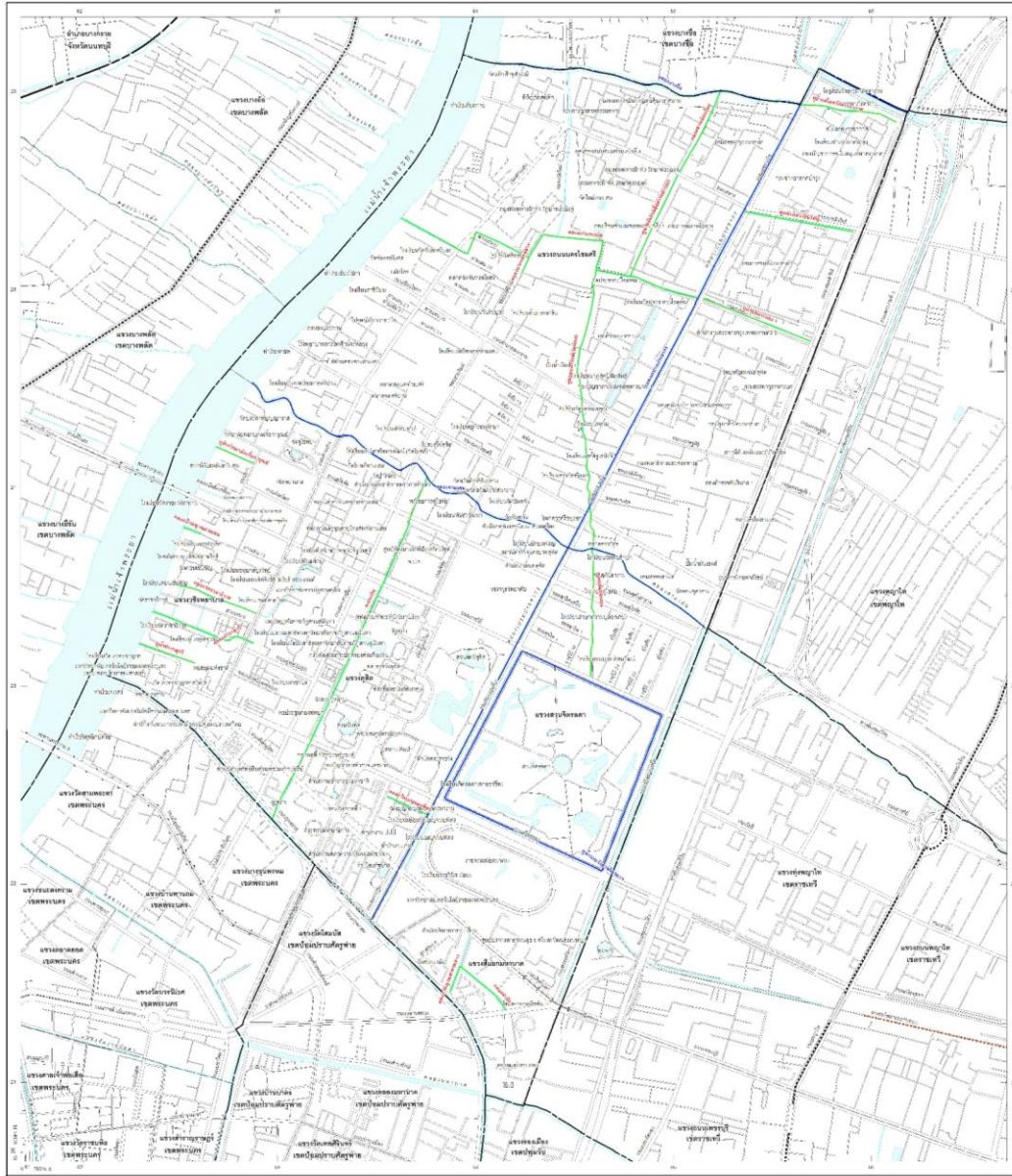
ในการเดินเรือเพื่อการขนส่ง
และการท่องเที่ยว
รวมทั้งพื้นที่สาธารณะบริเวณริมคลอง

สำนักงานเขตคูสิต

คู/คลองในพื้นที่เขตคูสิต



BMA
กรุงเทพมหานคร
BANGKOK METROPOLITAN ADMINISTRATION



พื้นที่เขตคูสิต มีคู/คลองทั้งสิ้น

21 คู/คลอง

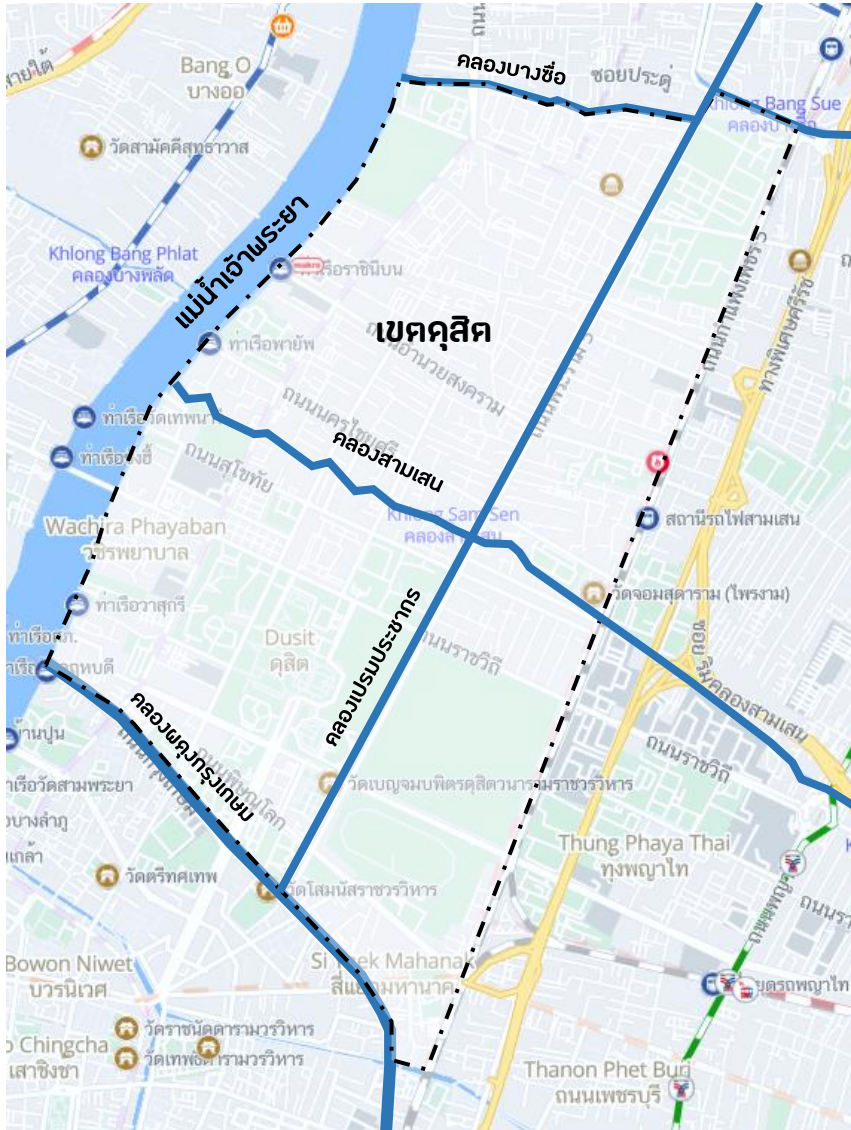
ในความรับผิดชอบของ....

สำนักงานระบายน้ำ 3 คลอง

สำนักงานเขตคูสิต 18 คู/คลอง

- คลอง 8 คลอง (สิ้นสภาพ 2 คลอง)

- คูน้ำ 8 คู



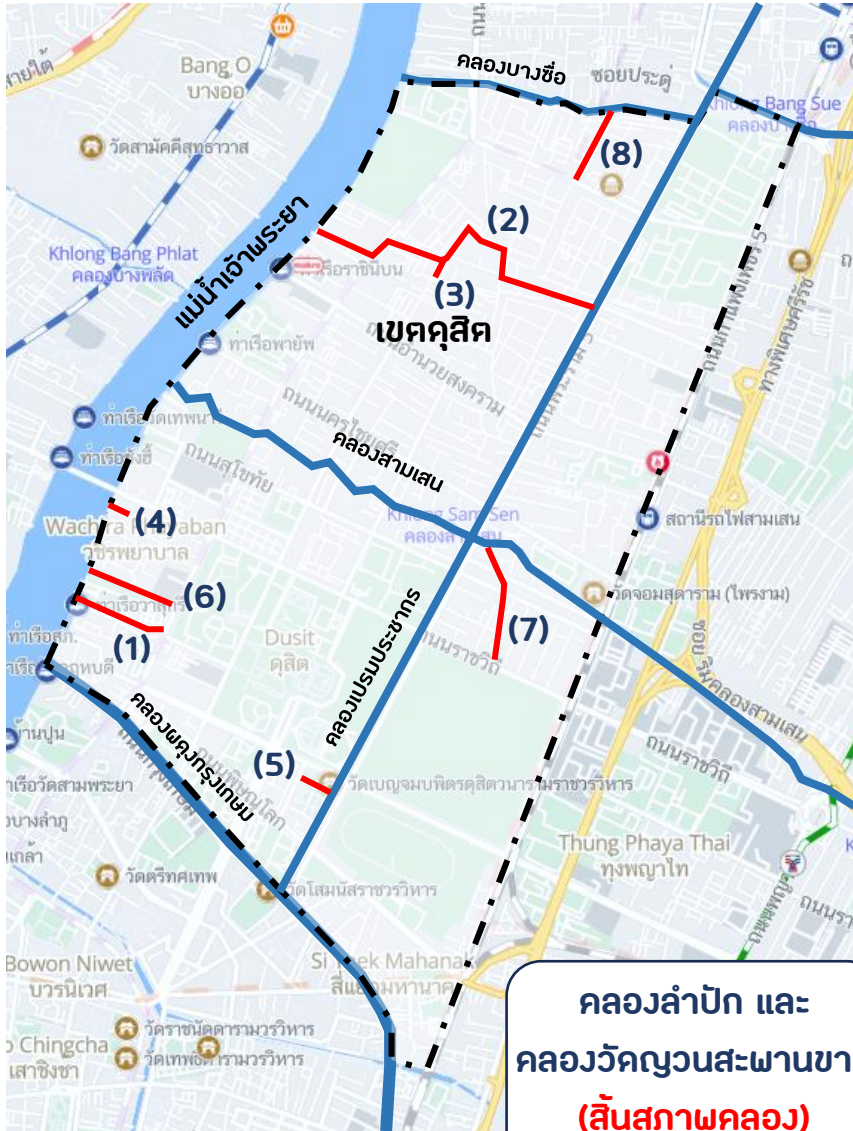
อยู่ในความรับผิดชอบของ....

สำนักการระบายน้ำ 3 คลอง

- **คลองเปรมประชากร** ระยะทาง 4.7 กม. กว้าง 9-18 ม.
(จากคลองบางซื่อ ถึง คลองผดุงกรุงเกษม)
- **คลองสามเสน** ระยะทาง 2.8 กม. กว้าง 12-40 ม.
(จากคลองสามเสน ถึง ทางรถไฟสายเหนือ)
- **คลองบางซื่อ** ระยะทาง 1.55 กม. กว้าง 13.5-20 ม.
(แม่น้ำเจ้าพระยา ถึง ทางรถไฟสายเหนือ)

หมายเหตุ คลองผดุงกรุงเกษม ปัจจุบันมีการเดินเรืออยู่แล้ว

คู/คลองในพื้นที่เขตคูสิต



**คลองลำปึก และ
คลองวัดญวนสะพานขาว
(สิ้นสภาพคลอง)**

อยู่ในความรับผิดชอบของ....

สำนักงานเขตคูสิต 18 คลอง

- คลอง 8 คลอง (สิ้นสภาพ 2 คลอง)
- คูน้ำ 8 คู

(1) คลองท่าवासกรี	ระยะทาง 500 ม.	กว้าง 8-12 ม.	ไม่มีทางเดินริมคลอง
จากถนนสามเสน ถึง แม่น้ำเจ้าพระยา			
(2) คลองบางระบือ	ระยะทาง 1,895 ม.	กว้าง 3-10 ม.	มีทางเดินริมคลอง
จากคลองเปรมประชากร ถึง แม่น้ำเจ้าพระยา			
(3) คลองบางทองหลาง	ระยะทาง 72 ม.	กว้าง 3-4 ม.	มีทางเดินริมคลอง
จากซอยองครักษ์ 13 ถึง คลองบางระบือ			
(4) คลองบ้านญวนสามเสน	ระยะทาง 70 ม.	กว้าง 10-12 ม.	มีทางเดินริมคลอง
จากแม่น้ำเจ้าพระยา ถึง สุกซอยสามเสน 13			
(5) คลองวัดเบญจมบพิตร	ระยะทาง 190 ม.	กว้าง 8-10 ม.	ไม่มีทางเดินริมคลอง
จากคลองเปรมประชากร ถึง ซอยลิขิต			
(6) คลองวัดราชาธิวาส	ระยะทาง 494 ม.	กว้าง 2-5 ม.	มีทางเดินริมคลอง
จากถนนสามเสน ถึง แม่น้ำเจ้าพระยา			
(7) คลองสัมป่อยบน	ระยะทาง 590 ม.	กว้าง 2-6 ม.	มีทางเดินริมคลอง
จากคลองสามเสน ถึง ถนนราชวิถี			
(8) คลองสวนน้อยอ้อย	ระยะทาง 445 ม.	กว้าง 7-10 ม.	ไม่มีทางเดินริมคลอง
จากถนนทหาร ถึง คลองบางซื่อ			

คู/คลองในพื้นที่เขตคูสิต



BMA
กรุงเทพมหานคร
BANGKOK METROPOLITAN ADMINISTRATION



(1) คลองท่าวาสุกรี
จากถนนสามเสน ถึง แม่น้ำเจ้าพระยา
ระยะทาง 500 ม.
กว้าง 8-12 ม.
ไม่มีทางเดินริมคลอง



(2) คลองบางระบือ
จากคลองเปรมประชากร ถึง แม่น้ำเจ้าพระยา
ระยะทาง 1,895 ม.
กว้าง 3-10 ม.
มีทางเดินริมคลอง



(3) คลองบางทองหลวง
จากซอยอภิศรัค 13 ถึง คลองบางระบือ
ระยะทาง 72 ม.
กว้าง 3-4 ม.
มีทางเดินริมคลอง

คู/คลองในพื้นที่เขตคูสิต



BMA
กรุงเทพมหานคร
BANGKOK METROPOLITAN ADMINISTRATION



(4) คลองบ้านญวนสามเสน
จากแม่น้ำเจ้าพระยา ถึง สุขซอยสามเสน 13
ระยะทาง 70 ม.
กว้าง 10-12 ม.
มีทางเดินริมคลอง



(5) คลองวัดเบญจมบพิตร
จากคลองเปรมประชากร ถึง ซอยลิขิต
ระยะทาง 190 ม.
กว้าง 8-10 ม.
ไม่มีทางเดินริมคลอง



(6) คลองวัดราชริวาส
จากถนนสามเสน ถึง แม่น้ำเจ้าพระยา
ระยะทาง 494 ม.
กว้าง 2-5 ม.
มีทางเดินริมคลอง

คู/คลองในพื้นที่เขตคูสิต



BMA
กรุงเทพมหานคร
BANGKOK METROPOLITAN ADMINISTRATION



(7) คลองสี่มป่อยบน
จากคลองสามเสน ถึง ถนนราชวิถี
ระยะทาง 590 ม.
กว้าง 2-6 ม
มีทางเดินริมคลอง



(8) คลองสวนน้อยอ้อย
จากถนนทหาร ถึง คลองบางซื่อ
ระยะทาง 445 ม.
กว้าง 7-10 ม.
ไม่มีทางเดินริมคลอง

คลองที่มีทางเดินริมคลอง
5 คลอง นั้น
มีความกว้างทางเดินริมคลอง
เฉลี่ย 0.60 - 1.00 เมตร



BMA
กรุงเทพมหานคร
BANGKOK METROPOLITAN ADMINISTRATION

สำนักงานเขตคูสิต

ขอขอบคุณ