

# แผนพัฒนาเชิงพื้นที่สำนักงานเขตคันนายาว

## ประจำปีงบประมาณ พ.ศ. 2567

### 1. สวน 15 นาที

(1) สวนสาธารณะเดิมที่จะพัฒนาและปรับปรุงสวนฯ ให้ดีขึ้น

1. สวนห้วยอริมคลองลำนูน (สวนสุขใจ) ที่ตั้ง ซอยเสรีไทย 73 ริมคลองลำนูน ข้างแฟลตสน.บางชั้น ขนาดที่ดิน 3 ไร่ 3 งาน 56.97 ตารางวา กรรมสิทธิ์ที่ดิน กรมธนารักษ์ และสำนักการระบายน้ำ กรุงเทพมหานคร เกิดจากความร่วมมือของสำนักงานเขตคันนายาวร่วมกับกองบังคับการตำรวจนครบาล 4 และชุมชนแฟลตข้าราชการ ตำรวจสน.บางชั้น ร่วมกันปรับปรุงพื้นที่รกร้างว่างเปล่าในพื้นที่เขตคันนายาว ให้เป็นสวนสุขภาพชุมชน

- การพัฒนาและปรับปรุงสวนฯ ได้จัดกำลังของเจ้าหน้าที่ในการดูแลและบำรุงรักษาตัดแต่งต้นไม้ต่อเนื่อง และจะปลูกต้นไม้เพิ่ม ได้รับการสนับสนุนพันธุ์ไม้จากสำนักสิ่งแวดล้อม กรุงเทพมหานคร

2. สวนคันนายาวรมณีย์ ถนนสวนสยาม ที่ตั้ง ริมคลองลำรางบ้านเกาะ กึ่งกลางระหว่างหมู่บ้านเลิศบุล 5 และหมู่บ้านฐานทอง ขนาดที่ดิน 4 ไร่ 24 ตารางวา กรรมสิทธิ์ที่ดิน สำนักการโยธา กรุงเทพมหานคร

- การพัฒนาและปรับปรุงสวนฯ ปลูกไม้ป่าเพิ่ม จำนวน 224 ต้น ได้รับการสนับสนุนพันธุ์ไม้ป่าจาก กรมป่าไม้ กระทรวงทรัพยากรธรรมชาติและสิ่งแวดล้อม

3. สวนห้วยอริมคลองหล่อแหล่ ที่ตั้ง ซอยเสรีไทย 83 ถนนเสรีไทยตั้งแต่ปากซอยเสรีไทย 83 ถึงคลอง บางชั้น เขตคันนายาว และฝั่งนิคมอุตสาหกรรมบางชั้น ขนาดพื้นที่ 6 ไร่ 35.75 ตารางวา กรรมสิทธิ์ที่ดิน สำนักสิ่งแวดล้อม และสำนักการระบายน้ำ กรุงเทพมหานคร

- การพัฒนาและปรับปรุงสวนฯ ปูทางเดินใหม่ ได้รับการสนับสนุนทรายจำนวน 20 คิว ตั๊กแตน 1,000 ตัว และลูกคิ้ว จำนวน 700 ก้อน จากศูนย์ก่อสร้างและบูรณะถนน 1 ทำสะพานคอนกรีตใหม่ โดยฝ่ายโยธา และปรับปรุงพื้นที่ใหม่ เตรียมสำหรับปลูกต้นไม้เพิ่ม ขอสนับสนุนดินโครงการขุดลอกคลองหล่อแหล่ ของสำนักการระบายน้ำ

4. สวนน้ำคันนายาวภิรมย์ ซอยเสรีไทย 38 ที่ตั้งริมบึงกลุ่มสองฝั่งริมบึง ตรงข้ามหมู่บ้านนวธานี ขนาดพื้นที่ 5 ไร่ 3 งาน 94.75 ตารางวา กรรมสิทธิ์ที่ดิน สำนักการระบายน้ำ กรุงเทพมหานคร

- การพัฒนาและปรับปรุงสวนฯ จากโค้งตรงข้ามซอยเสรีไทย 38 แยก 4 (ชุมชนร่มไทร) ถึงทางด่วน บางนา-บางปะอิน (ลานจอดรถฝ่ายรักษาฯ) ขนาดพื้นที่ 1 ไร่ 1 งาน 75.75 ตารางวา (2,303 ตร.ม.) ได้รับการสนับสนุนพันธุ์ไม้ป่าจากกรมป่าไม้ กระทรวงทรัพยากรธรรมชาติและสิ่งแวดล้อม และพันธุ์ไม้จากสำนักสิ่งแวดล้อม

5. สวนน้ำคันนายาวภิรมย์ ซอยเสรีไทย 50 ที่ตั้งริมบึงกลุ่มโซนฝั่งทิศเหนือ ซอยเสรีไทย 50 ข้างชุมชน หมู่ 3 ร่วมใจพัฒนา ขนาดพื้นที่ 1 ไร่ 2 งาน 19.50 ตารางวา กรรมสิทธิ์ที่ดินสำนักการระบายน้ำ กรุงเทพมหานคร

- การพัฒนาและปรับปรุงสวนฯ จัดกำลังของเจ้าหน้าที่ในการดูแลรักษาความสะอาด กำจัดวัชพืชต่างๆ จัดเก็บขยะบนบก-ในน้ำ และตัดแต่งต้นไม้

6. สวนน้ำคันนายาวภิรมย์ ซอยเสรีไทย 52 ที่ตั้งริมบึงกลุ่มโซนฝั่งทิศเหนือ ซอยเสรีไทย 52 ขนาดที่ดิน 3 ไร่ 4 ตารางวา กรรมสิทธิ์ที่ดินสำนักการระบายน้ำ กรุงเทพมหานคร

- การพัฒนาและปรับปรุงสวนฯ จัดกำลังของเจ้าหน้าที่ในการดูแลรักษาความสะอาด กำจัดวัชพืชต่างๆ จัดเก็บขยะบนบก-ในน้ำ และตัดแต่งต้นไม้

เขตคันทันยาว มีสวน 15 นาที รวม 6 แห่ง



สวนหย่อมริมคลองลำนูน (สวนสุขใจ) ซ.เสรีไทย 73



สวนคันทันยาวรมณีย์




สวนหย่อมริมคลองไหลแหล ซ.เสรีไทย 83



สวนนำคันทันยาวภิรมย์ ซ.เสรีไทย 38



สวนนำคันทันยาวภิรมย์ ซ.เสรีไทย 50

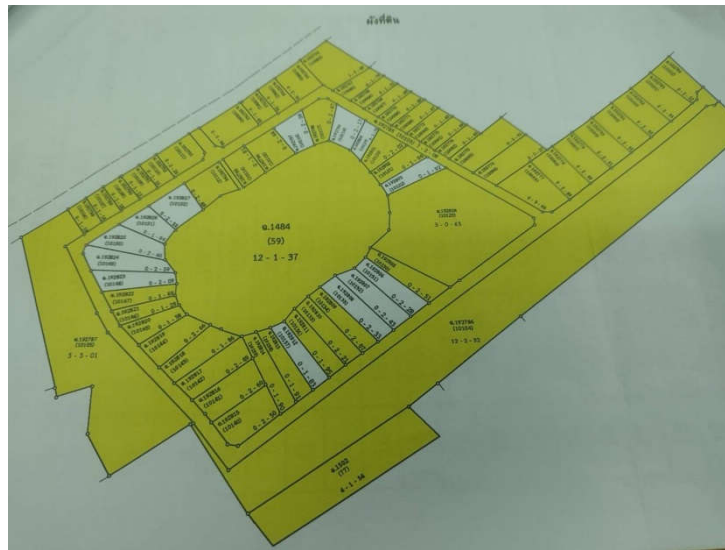


สวนนำคันทันยาวภิรมย์ ซ.เสรีไทย 52

(2) พื้นที่ที่จะสร้างสวนใหม่ จำนวน 1 แห่ง คือ

1. บริษัท นวธานี จำกัด ยินยอมให้กรุงเทพมหานครใช้สอยทรัพย์สินในที่ดิน จำนวน 52 แปลง  
ขนาดพื้นที่ 66-0-20 ไร่ เป็นเวลา 15 ปี

แผนผังที่ดินของบริษัท นวธานี จำกัด



ภาพถ่ายที่ดินของบริษัท นวธานี จำกัด



## 2. ถนนสวย


2.1 ถนนเสรีไทย (ถนนเดิม) เริ่มจากเขตติดต่อบึงกลุ่มคลองรหัสพัฒนา ถึงเขตติดต่อมีนบุรีคลองบางชั้น  
ความยาวถนน 2,915 เมตร

รายละเอียดพื้นที่ปลูกต้นไม้ ทางเท้า 362 ตร.ม. เกาะกลาง 12,000 ตร.ม. ต้นไม้ที่ปลูก ประกอบด้วย

1. ต้นประดู่กิ่งอ่อน 324 ต้น
2. ต้นอินทนิลน้ำ 12 ต้น
3. ต้นตะแบก 26 ต้น
4. ต้นพิกุล 160 ต้น
5. ต้นเฟื่องฟ้า 72,000 ต้น
6. ต้นชาฮกเกี้ยน 125,600 ต้น
7. ต้นผกากรอง 3,240 ต้น
8. ต้นทองอุไร 2,244 ต้น
9. ต้นไทรใบแก้ว 169 ต้น
10. ต้นพยัพหมอก 11,520 ต้น
11. หน่วยงานน้อย 1,990 ตร.ม.


การพัฒนาและปรับปรุงถนนสวย ถนนเสรีไทย ใช้งบประมาณประจำปี พ.ศ.2567 ในการปลูกซ่อมแซม  
ต้นเฟื่องฟ้าจำนวน 2,971 ต้น บริเวณริมทางถนนเสรีไทย ฝั่งขาเข้าจากสะพานข้ามคลองบางชั้น เขตติดต่อเขตมีนบุรี  
ถึงปากซอยเสรีไทย 54 ขนาดพื้นที่ 460 ตร.ม. (ดำเนินการระหว่างเดือนพฤษภาคม – มิถุนายน 2567)

# ถนนเสรีไทย เขตคันนายาว



## 2.2 ถนนสวนสยาม (เพิ่ม 1 ถนน)

จากหน้าศาลพระพรหม สีแยกไฟแดง ถนนเสรีไทยถึงแยกถนนรามอินทรา กม.12 ขนาดพื้นที่ 6,293 ตารางเมตร ใช้งบประมาณประจำปี พ.ศ.2567 ในการจัดซื้อต้นไม้ ต้นกัลปพฤกษ์ 67 ต้น ต้นเฟื่องฟ้า 17,417 ต้น ต้นเข็มเชียงใหม่ 23,055 ต้น ต้นไทรเกาหลี 12 ต้น ต้นไทรทอง 1,854 ต้น และหลั้วานวลน้อย 2,319 ตารางเมตร ในการปรับปรุงภูมิทัศน์ เกาะกลางถนนสวนสยาม (เริ่มดำเนินการระหว่างเดือนพฤษภาคม - มิถุนายน 2567)



ถนนสวนสยาม ที่จะดำเนินการปรับปรุงภูมิทัศน์ในปีงบประมาณ 2567

### 3. ต้นแบบการแยกขยะ

#### 3.1 การคัดแยกขยะภายในสำนักงานเขตคันทนาวาว

##### 3.1.1 ข้อมูลทั่วไป :

- จำนวนข้าราชการและบุคลากร .....645.....คน
- จำนวนประชาชนที่มาติดต่อราชการ ..... คน

##### 3.1.2 วิธีการคัดแยกขยะ

ประเภท	วิธีการคัดแยก
<p>1. ขยะรีไซเคิล</p>	<p>เจ้าหน้าที่มีการคัดแยกขยะรีไซเคิลเบื้องต้นก่อนนำไปทิ้ง ณ จุดรับขยะรีไซเคิล บริเวณด้านหน้าแปลงผัก ฝายรักษาความสะอาดฯ รวมถึงแยกขยะพลาสติกเพื่อนำเข้าโครงการมีวิเศษ กรุงเทพ</p> <div style="display: flex; justify-content: space-around;">   </div>
<p>2. ขยะอินทรีย์</p>	<p>จัดถังขยะสำหรับใส่เศษอาหารให้กับทุกฝ่าย และตอนเย็นของทุกวันจะมีเจ้าหน้าที่จัดเก็บขยะเศษอาหารเพื่อนำมาเท ณ ถังขยะรักษ์โลก บริเวณข้างแปลงผัก ฝายรักษาความสะอาดฯ</p> <div style="display: flex; justify-content: space-around;">    </div>

### 3. ขยะอันตราย

1. ภายในสำนักงานเขต มีจุดทิ้งขยะอันตราย จำนวน 2 จุด

จุดที่ 1 บริเวณชั้น 1 หน้าบันไดหนีไฟ ด้านฝ่ายรักษาความสะอาดฯ

จุดที่ 2 บริเวณจุดพักขยะ ช้างแปลงผัก ฝ่ายรักษาความสะอาดฯ

เพื่อให้ประชาชนและเจ้าหน้าที่ นำมาทิ้งที่จุดทิ้งขยะอันตรายที่จัดไว้ให้ และพนักงานเก็บขนมูลฝอย จัดเก็บขยะอันตราย และนำไปรวบรวมพักไว้ที่ลานจอดรถฝ่ายรักษาฯ สวนป่า เพื่อรวบรวมนำส่ง



ศูนย์กำจัดมูลฝอยสายไหมต่อไป

2. ลานจอดรถฝ่ายรักษาความสะอาดและสวนสาธารณะ สวนป่า โซน 3

เป็นจุดรวบรวมขยะอันตราย ที่จัดเก็บจากบ้านเรือนประชาชนและสถานประกอบการ เพื่อรวบรวม นำส่งศูนย์กำจัดมูลฝอยสายไหมต่อไป



### 4. ขยะทั่วไป

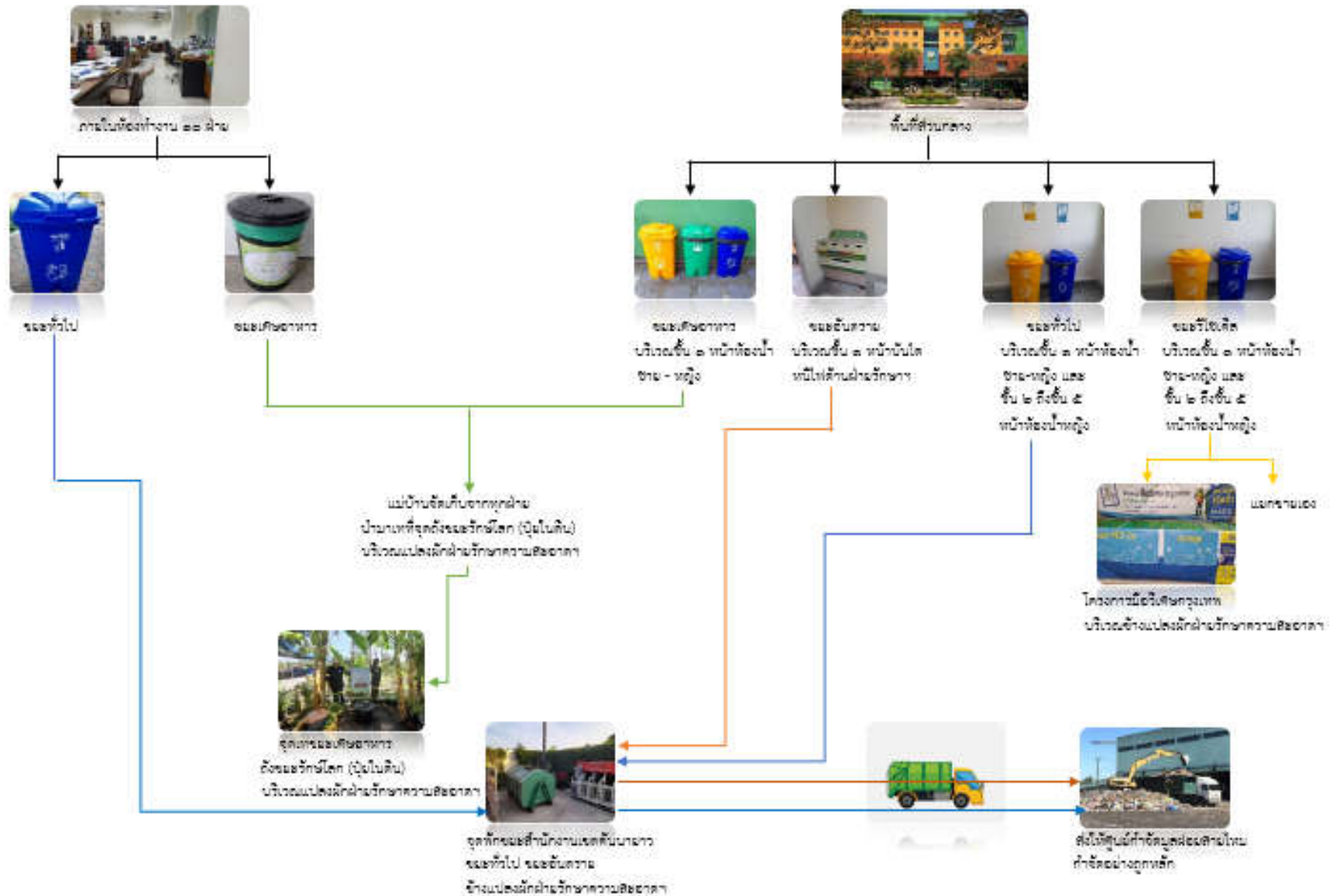
แม่บ้านดำเนินการจัดเก็บขยะทั่วไปแต่ละฝ่ายทุกวัน และนำมาทิ้งที่จุดพักขยะช้างแปลงผัก

ฝ่ายรักษาความสะอาดฯ โดยรถเก็บขนมูลฝอยจะนำถังขยะไปเทที่ศูนย์กำจัดมูลฝอยสายไหมต่อไป





เส้นทางการจัดการขยะต้นแบบการจัดการขยะ  
สำนักงานเขตคันนายาว



### 3. ประมาณขยะก่อนและหลังการคัดแยกขยะ

ประเภทขยะ	ปริมาณขยะ (ก.ก./เดือน หรือ ก.ก./วัน)		จำนวนครั้งในการจัดเก็บขยะ
	ก่อนคัดแยก	หลังคัดแยก	
1. ขยะทั่วไป	6,000	1,100	3 ครั้ง/สัปดาห์
2. ขยะรีไซเคิล	-	75	ทุกวัน
3. ขยะอินทรีย์	-	55	ทุกวัน
4. ขยะอันตราย	-	5	เดือนละ 1 ครั้ง
5. ขยะติดเชื้อ	-	0.5	เดือนละ 1 ครั้ง

#### 3.2 ต้นแบบการแยกขยะตามแหล่งกำเนิด

ลงพื้นที่ต้นแบบการแยกขยะ : ชุมชนหมู่บ้านอมรพันธ์นครสวนสยาม

##### 1. ข้อมูลทั่วไป :

- ขนาดพื้นที่ 200 ไร่
- จำนวนประชากร 1,451 คน 599 หลังคาเรือน
- เข้าร่วมโครงการการคัดแยกขยะ ตั้งแต่ปี พ.ศ.2561

##### 2. วิธีการคัดแยกขยะ

ประเภทขยะ	กิจกรรม
1. ขยะอินทรีย์	ประชาชนรวบรวมขยะอินทรีย์ประเภทเศษอาหาร เศษผัก เปลือกผลไม้มาเทรวมเพื่อทำปุ๋ยอินทรีย์และปุ๋ยชีวภาพ
2. ขยะรีไซเคิล	ประชาชนแต่ละครัวเรือนคัดแยกขยะรีไซเคิลเพื่อนำไปจำหน่ายเอง และบางครัวเรือนคัดแยกและนำมาไว้ที่จุดคัดแยกขยะส่วนกลางของชุมชน
3. ขยะทั่วไป	ฝ่ายรักษาความสะอาดฯ ใช้รถเก็บขยะ ขนาด 5 ตัน จัดเก็บจะเข้าดำเนินการจัดเก็บ 2 ครั้ง/สัปดาห์ ทุกวันพุธและวันเสาร์ รอบจัดเก็บเวลา 04.00-12.00 น.
4. ขยะอันตราย	แต่ละหลังคาเรือนมีการคัดแยกนำมาไว้ที่จุดคัดแยกขยะส่วนกลางของชุมชน โดยรถเก็บขยะมูลฝอย เข้าดำเนินการจัดเก็บ 2 ครั้ง/สัปดาห์ ทุกวันพุธและวันเสาร์ หรือจัดเก็บพร้อมกับขยะชิ้นใหญ่

### 3. ปริมาณขยะก่อนและหลังทำการคัดแยกขยะ

ประเภทขยะ	ปริมาณขยะ (ก.ก./เดือน หรือ ก.ก./วัน)		จำนวนครั้งในการจัดเก็บขยะ
	ก่อนคัดแยก	หลังคัดแยก	
1. ขยะทั่วไป	-	3,000	2 ครั้ง/สัปดาห์
2. ขยะรีไซเคิล	-	100	2 ครั้ง/สัปดาห์
3. ขยะอันตราย	-	50	ทุกวัน
4. ขยะอันตราย	-	1	2 ครั้ง/สัปดาห์
5. ขยะติดเชื้อ	-	-	ตามที่ได้รับแจ้ง

#### 4. ปลุกต้นไม้ล้านต้น

- แผนการปลูกและผลการดำเนินงาน

มีแผนการปลุกต้นไม้ในแต่ละเดือน ตั้งแต่เดือนตุลาคม 2566 ถึง เดือนกันยายน 2567 รวม จำนวน 2,280 ต้น