

ประกาศกระทรวงมหาดไทย

เรื่อง เปลี่ยนแปลงพื้นที่เขตมีนบุรี และตั้งเขตคลองสามวา

กรุงเทพมหานคร

เนื่องด้วยสภาพพื้นที่เขตต่างๆ ในกรุงเทพมหานครมีการเปลี่ยนแปลงอย่างรวดเร็วควบคู่กับการขยายตัวทางเศรษฐกิจ ประกอบกับการพัฒนาด้านโครงข่ายคมนาคมขยายตัวออกกว้างไกลเข้าสู่พื้นที่ว่าง ทำให้มีการกระจายตัวของประชากรและสาธารณูปโภคเพิ่มมากขึ้น จำเป็นต้องจัดขนาดพื้นที่และจำนวนประชากรของเขตให้มีความเหมาะสมใกล้เคียงกัน เพื่อประโยชน์แก่การปกครอง การให้บริการของรัฐ และความสะดวกของประชาชน อาศัยอำนาจตามความในมาตรา ๗ แห่งพระราชบัญญัติระเบียบบริหารราชการกรุงเทพมหานคร พ.ศ. ๒๕๒๘ จึงให้เปลี่ยนแปลงพื้นที่เขตมีนบุรี และตั้งเขตคลองสามวา โดยให้มีรายละเอียดเขตพื้นที่ ดังนี้

เขตมีนบุรี

ประกอบด้วยพื้นที่เขตการปกครอง แขวงมีนบุรี และแขวงแสนแสบ

แนวเขตติดต่อ

ทิศเหนือ ติดต่อกับเขตคลองสามวา และเขตหนองจอก

ทิศตะวันออก ติดต่อกับเขตหนองจอก

ทิศใต้ ติดต่อกับเขตลาดกระบัง

ทิศตะวันตก ติดต่อกับเขตสะพานสูง และเขตคันนายาว

แนวเขตการปกครองของเขตมีนบุรี

ทิศเหนือ เริ่มต้นจากจุดบรรจบระหว่างคลองกิบหมูฝั่งเหนือคลองบางชัน
ฝั่งตะวันออกเลี้ยวไปทางทิศตะวันออกตามแนวคลองกิบหมู

ฝั่งเหนือ ผ่านถนนพระยาสุเรนทร์ จนถึงลำรางคูคต
 เลียบไปตามลำรางคูคตฝั่งเหนือ ผ่านถนนเจริญพัฒนา
 ไปตามทิศเหนือจนถึงซอยโชคอนันต์เลี้ยวไปทางทิศตะวันออก
 ตามแนวขอบทางซอยโชคอนันต์ฟากเหนือ จนถึงถนน
 หทัยราษฎร์ เลี้ยวไปทางทิศเหนือตามแนวขอบทางถนน
 หทัยราษฎร์ฟากตะวันออกจนถึงลำรางไต่สุขเลี้ยวไปทางทิศ
 ตะวันออกตามลำรางไต่สุขฝั่งเหนือจนถึงคลองเจ๊ก เลี้ยวไป
 ทางทิศใต้ตามแนวคลองเจ๊กฝั่งตะวันออกจนถึงลำรางสามวา
 เลี้ยวไปทางทิศตะวันออกตามลำรางสามวาฝั่งเหนือผ่านถนน
 สามวา จนถึงคลองสามวา เลี้ยวไปทางทิศเหนือตามแนว
 คลองสามวาฝั่งตะวันออกจนถึงซอยเหมือนสวาท เลี้ยวไป
 ทางทิศตะวันออกตามแนวขอบทางซอยเหมือนสวาทฟากเหนือ
 จนถึงถนนนิมิตใหม่ เลี้ยวไปทางทิศใต้ตามแนวขอบทางถนน
 นิมิตใหม่ฟากตะวันออกจนถึงซอยวีแสงไทย เลี้ยวไปทาง
 ทิศตะวันออกตามแนวขอบทางซอยวีแสงไทยฟากเหนือถึง
 คลองบึงลำไผ่ เลี้ยวไปทางทิศใต้ตามแนวคลองบึงลำไผ่ฝั่ง
 ตะวันออกผ่านถนนประชาร่วมใจจนถึงคลองแสนแสบเลี้ยวไป
 ทางทิศตะวันออกตามแนวคลองแสนแสบฝั่งเหนือจนบรรจบ
 คลองลำหินฝั่งตะวันออก

ทิศตะวันออก เริ่มต้นจากจุดบรรจบระหว่างคลองลำหินฝั่งตะวันออก กับคลอง
 แสนแสบฝั่งเหนือเลียบไปตามคลองลำหินฝั่งตะวันออกจนถึง

คลองลำตันไทร เลียบไปตามคลองลำตันไทรฝั่งตะวันออก
จนถึงคลองลำนกแขวก เลียบไปตามคลองลำนกแขวกฝั่ง
ตะวันออกบรรจบกับคลองบึงใหญ่ฝั่งเหนือ

ทิศใต้

เริ่มต้นจากจุดบรรจบระหว่างคลองบึงใหญ่ฝั่งเหนือ กับคลอง
ลำนกแขวกฝั่งตะวันออก เลียบไปตามคลองบึงใหญ่ฝั่งเหนือ
จนถึงลำรางตาทรัพย์เลียบไปตามลำรางตาทรัพย์ฝั่งเหนือ
ผ่านถนนวัดทองสัมฤทธิ์ เลี้ยวไปทางทิศตะวันออกเฉียงใต้
ตามคั่นนาแนวแบ่งเขตระหว่างเขตมีนบุรีกับเขตลาดกระบัง
จนไปถึงคลองตาเสือ (สุดเขตหมู่ ๑๘ แขวงแสนแสบ
เขตมีนบุรี) เลียบไปตามแนวคลองตาเสือฝั่งเหนือผ่านถนน
วัดทองสัมฤทธิ์ เข้าลำรางศาลเจ้าเลียบไปตามลำรางศาลเจ้า
ฝั่งเหนือผ่านคลองพังพวย คลองสี่และคลองสาม ถึงถนน
ร่มเกล้าเลี้ยวไปทางทิศใต้ตามแนวขอบทางถนนร่มเกล้า
ปากตะวันออก จนถึงลำรางค่อวังเลียบไปทางทิศตะวันตก
ตามลำรางค่อวังฝั่งเหนือจนถึงคลองสองต้นนุ่นเลี้ยวไปทาง
ทิศเหนือ ตามแนวคลองสองต้นนุ่นฝั่งตะวันออกจนถึงคลอง
ลำนายโสเลี้ยวไปทางทิศตะวันตกตามแนวคลองลำนายโส
ฝั่งเหนือจนบรรจบคลองลาดบัวขาวฝั่งตะวันออก

ทิศตะวันตก

เริ่มต้นจากจุดบรรจบระหว่างคลองลาดบัวขาวฝั่งตะวันออก
กับคลองลำนายโสฝั่งเหนือ เลียบไปทางทิศเหนือตามแนว
คลองลาดบัวขาวฝั่งตะวันออก จนถึงคลองแสนแสบเลี้ยวไป

ทางทิศตะวันตก ตามแนวคลองแสนแสบฝั่งเหนือจนบรรจบ
กับคลองบางชัน เลี้ยวไปทางทิศเหนือตามแนวคลองบางชัน
ฝั่งตะวันออกจนบรรจบคลองกีบหมูฝั่งเหนือ

เขตคลองสามวา

ประกอบด้วยพื้นที่เขตการปกครอง แขวงสามวาตะวันตก แขวงสามวาตะวันออก
แขวงบางชัน แขวงทรายกองดิน และแขวงทรายกองดินใต้

แนวเขตติดต่อ

ทิศเหนือ ติดต่อกับอำเภอลำลูกกา จังหวัดปทุมธานี

ทิศตะวันออก ติดต่อกับเขตหนองจอก

ทิศใต้ ติดต่อกับเขตมีนบุรี

ทิศตะวันตก ติดต่อกับเขตสายไหม เขตบางเขน และเขตคันนายาว

แนวเขตการปกครองของเขตคลองสามวา

ทิศเหนือ เริ่มตั้งแต่เสาหินหลักเขตแบ่งเขตคลองสามวา กับอำเภอ
ลำลูกกา จังหวัดปทุมธานี ซึ่งตั้งอยู่ริมคลองพระยาสุเรนทร์
(บึงเจ้าหล่า) ฝั่งตะวันออกตัดเป็นเส้นตรงไปบนพื้นนาไปทาง
ทิศตะวันออกจดเสาหินหลักเขตริมคลองสามวาฝั่งตะวันออก
ข้ามคลองสามวาไปทางทิศตะวันออกเป็นเส้นตรงไปบนพื้นนา
ไปทางทิศตะวันออกจนจดเสาหินหลักเขตแบ่งเขตคลองสามวา
กับอำเภอลำลูกกา จังหวัดปทุมธานี ริมคลองเก่าฝั่งตะวันออก

ทิศตะวันออก เริ่มตั้งแต่เสาหินหลักเขตแบ่งเขตคลองสามวา กับอำเภอ
ลำลูกกา จังหวัดปทุมธานี ที่ริมคลองเก่าฝั่งตะวันออกเลียบริม

ตามแนวคลองเก่าฝั่งตะวันออกจนถึงคลองลำแบนชะโด
 เข้าคลองลำแบนชะโดเลียบไปตามคลองลำแบนชะโดฝั่ง
 ตะวันออกจนถึงคลองลัดตาเตี้ย เข้าคลองลัดตาเตี้ยเลียบ
 ไปตามคลองลัดตาเตี้ยฝั่งตะวันออกจนบรรจบคลองแสนแสบ
 ฝั่งเหนือ

ทิศใต้

เริ่มต้นจากจุดบรรจบระหว่างคลองแสนแสบฝั่งเหนือกับคลอง
 ลัดตาเตี้ยฝั่งตะวันออก ไปตามคลองแสนแสบฝั่งเหนือจนถึง
 คลองบึงลำไผ่ เข้าคลองบึงลำไผ่ เลียบไปตามคลองบึงลำไผ่
 ฝั่งตะวันออก ผ่านถนนประชาร่วมใจ เลียบไปตามคลอง
 บึงลำไผ่ฝั่งตะวันออก จนถึงซอยวิแสงไทย เลี้ยวไปทางทิศ
 ตะวันตกตามแนวขอบทางซอยวิแสงไทยฟากเหนือจนถึงถนน
 นิมิตรใหม่เลี้ยวไปทางทิศเหนือตามแนวขอบทางถนนนิมิตรใหม่
 ฟากตะวันออกจนถึงซอยเหมือนสวาทเลี้ยวไปทางทิศตะวันตก
 ตามแนวขอบทางซอยเหมือนสวาทฟากเหนือจนถึงคลอง
 สามวาเลี้ยวไปทางทิศใต้ตามคลองสามวาฝั่งตะวันออกจนถึง
 ลำรางสามวา เลี้ยวไปทางทิศตะวันตกตามลำรางสามวาฝั่ง
 เหนือผ่านถนนสามวาจนถึงคลองเจ๊ก เลี้ยวไปทางทิศเหนือ
 เลียบตามคลองเจ๊กฝั่งตะวันออกจนถึงลำรางไต้ะสุข เลี้ยวไปทาง
 ทิศตะวันตกตามลำรางไต้ะสุขฝั่งเหนือจนถึงถนนหทัยราษฎร์
 เลี้ยวไปทางทิศใต้ตามแนวขอบทางถนนหทัยราษฎร์ฟาก
 ตะวันออก จนถึงซอยโชคอนันต์เลี้ยวไปทางทิศตะวันตก

ตามแนวขอบทางซอยโชคอนันต์ปากเหนือ จนถึงลำรางคูคต
เข้าลำรางคูคตเลียบไปตามลำรางคูคตฝั่งเหนือ ผ่านถนน
เจริญพัฒนาจนถึงคลองกีบหมูเลียบไปตามคลองกีบหมูฝั่ง
เหนือผ่านถนนพระยาสุเรนทร์จนบรรจบคลองบางชันฝั่ง
ตะวันออก

ทิศตะวันตก เริ่มจากจุดบรรจบระหว่างคลองบางชันฝั่งตะวันออก กับคลอง
กีบหมูฝั่งเหนือ ไปทางทิศเหนือตามแนวคลองบางชันฝั่ง
ตะวันออกจนถึงคลองวัดคูบัวนเลียบไปตามคลองวัดคูบัวน
ฝั่งตะวันออกเข้าคลองพระยาสุเรนทร์เลียบไปตามคลอง
พระยาสุเรนทร์ฝั่งตะวันออกจนถึงหลักหินแบ่งเขตคลองสามวา
กับอำเภอลำลูกกา จังหวัดปทุมธานี

ตามแผนที่ท้ายประกาศกระทรวงมหาดไทยนี้

ทั้งนี้ ตั้งแต่วันที่ ๒๑ พฤศจิกายน ๒๕๕๐ เป็นต้นไป

ประกาศ ณ วันที่ ๑๕ ตุลาคม พ.ศ. ๒๕๕๐

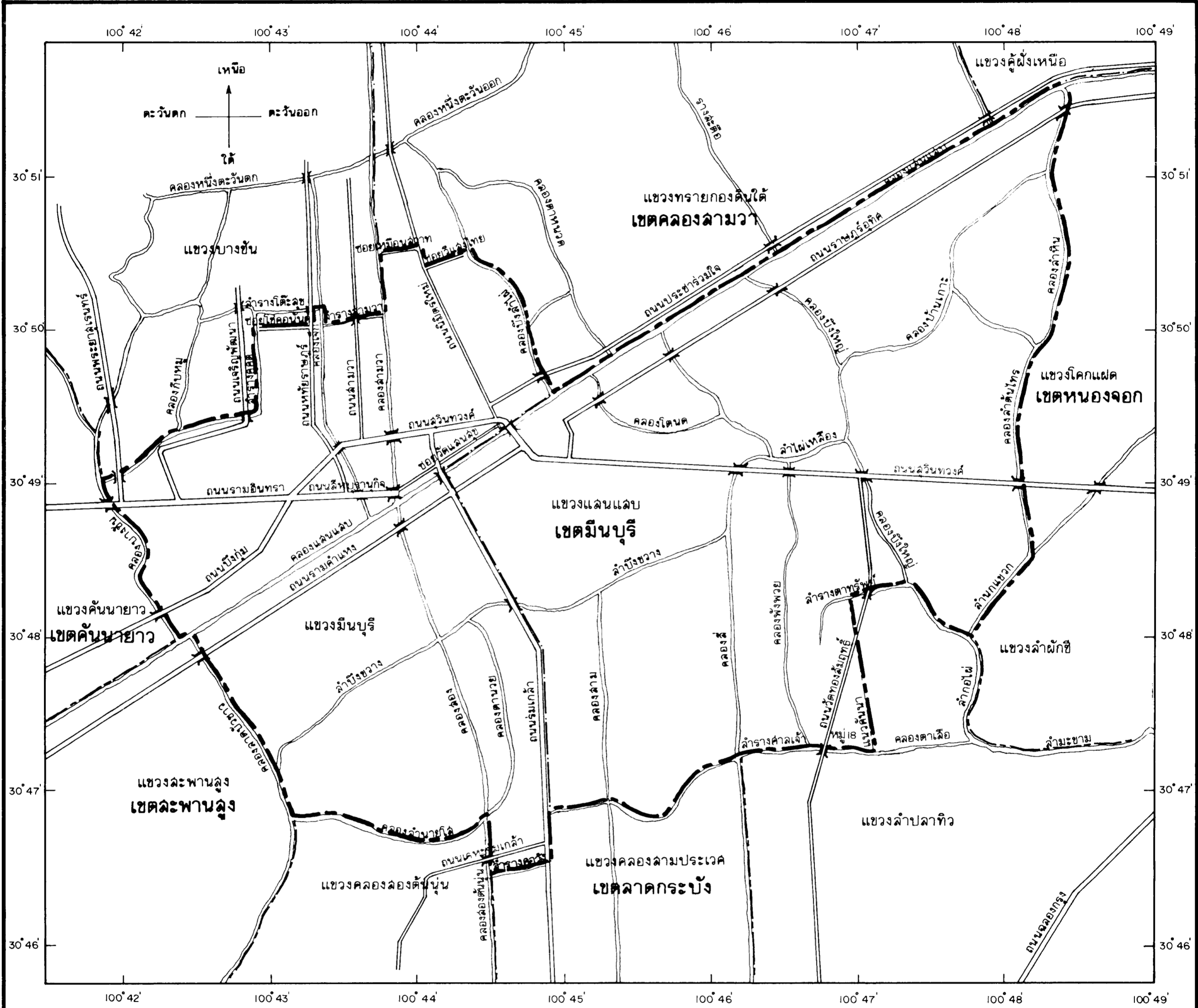
เสนาะ เทียนทอง

รัฐมนตรีว่าการกระทรวงมหาดไทย

แผนที่ท้ายประกาศกระทรวงมหาดไทย
เรื่อง เปลี่ยนแปลงพื้นที่เขตมินบุรี และตั้งเขตคลองสามวา กรุงเทพมหานคร

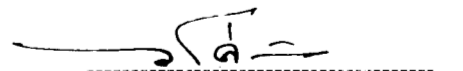
พ.ศ. 2540

มาตราส่วน




เครื่องหมาย

- เขตจังหวัด
- เขตของเขต
- . - . - . เขตของแขวง
- ==== ถนน
- ~~~~~ แม่น้ำ, ลำคลอง
- +++++ ทางรถไฟ


(นายวรวิทย์ โล่ห์ทอง)

ผู้อำนวยการสำนักผังเมือง



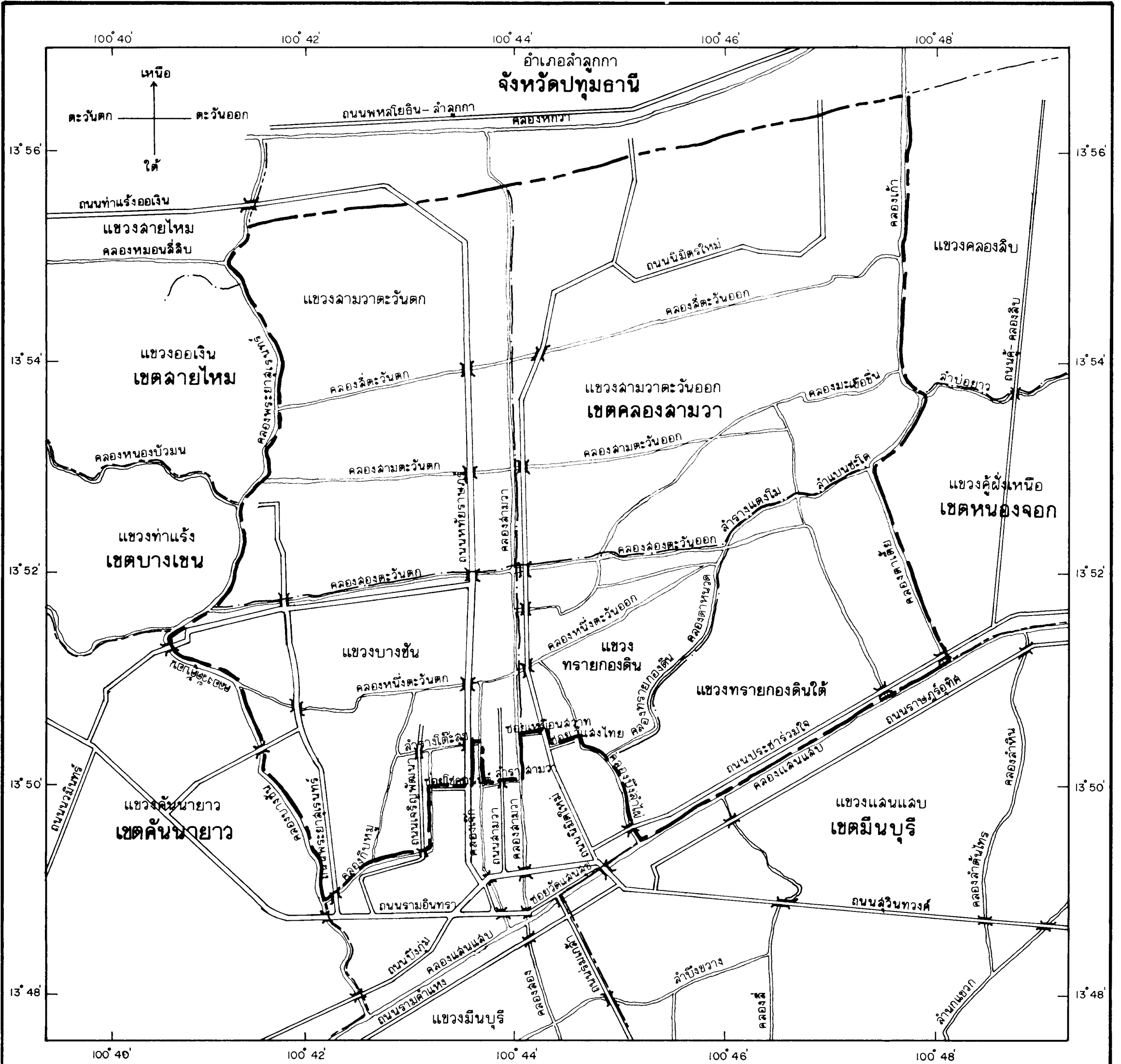

(นายประเสริฐ สมะลาภา)

ปลัดกรุงเทพมหานคร

แผนที่ท้ายประกาศกระทรวงมหาดไทย
เรื่อง เปลี่ยนแปลงพื้นที่เขตมินบุรี และตั้งเขตคลองสามวา กรุงเทพมหานคร

พ.ศ. 2540

มาตราส่วน



เครื่องหมาย

- เขตจังหวัด
- - - - - เขตของเขต
- . - . - . เขตของแขวง
- ==== ถนน
- ~~~~~ แม่น้ำ, ลำคลอง
- +++++ ทางรถไฟ

(นายวรวิทย์ โล่ห์ทอง)

ผู้อำนวยการสำนักผังเมือง

(นายประเสริฐ สมะลาภา)
ปลัดกรุงเทพมหานคร